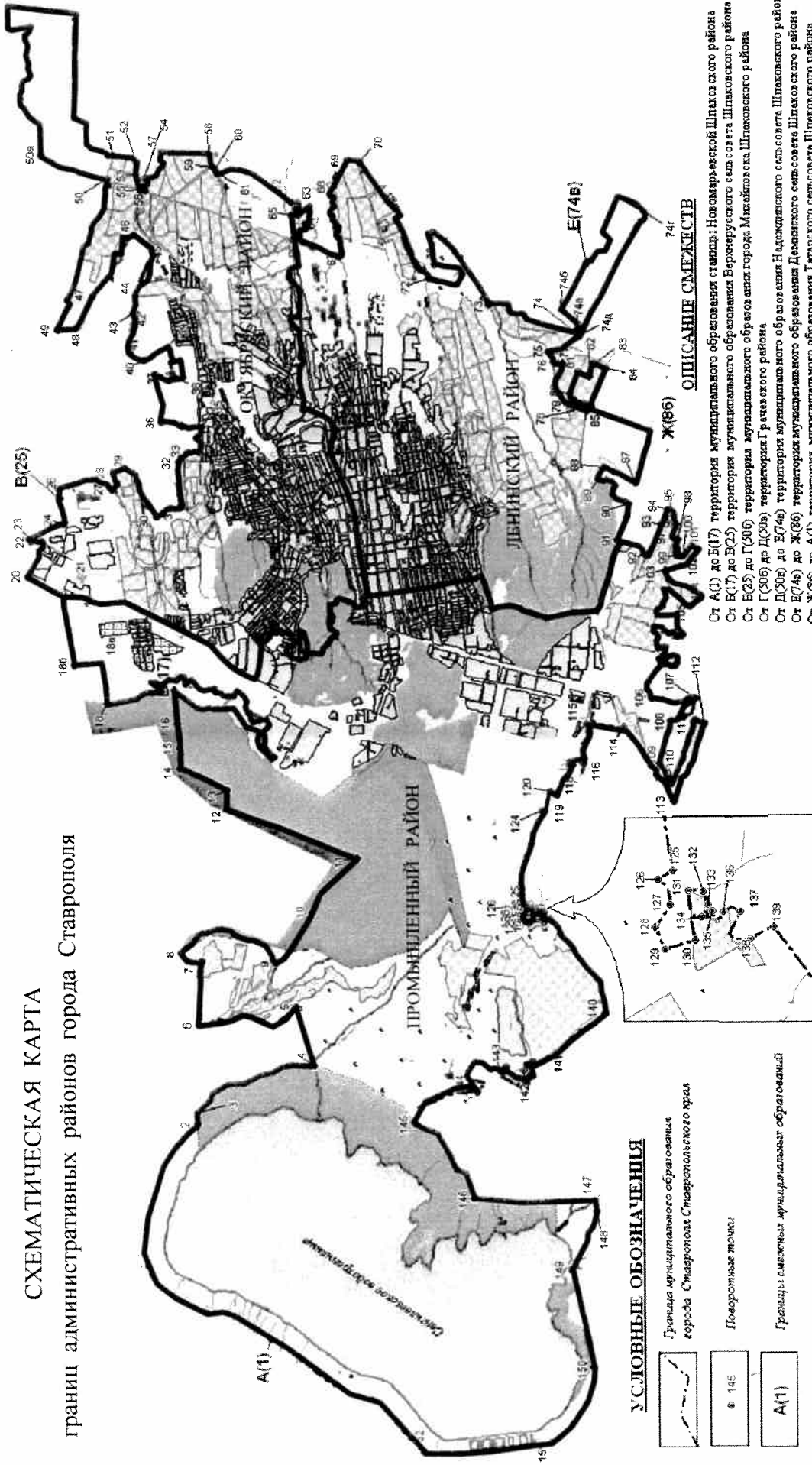





ПРИЛОЖЕНИЕ 2

к решению
Ставропольской городской Думы
от 07 декабря 2011 г. №125

СХЕМАТИЧЕСКАЯ КАРТА
границ административных районов города Ставрополя



УСЛОВНЫЕ ОБОЗНАЧЕНИЯ

-  Границы муниципального образования города Ставрополя Ставропольского края
-  Поворотные точки
-  Границы смежных муниципальных образований

ОПИСАНИЕ СМЕЖЕСТВ

- От А(1) до Б(17) территория муниципального образования ставропольского городского округа Новомарьевский Шпаковский района
- От Б(17) до В(25) территория муниципального образования Верхнерусского сельсовета Шпаковского района
- От В(25) до Г(30б) территория муниципального образования города Михайловска Шпаковского района
- От Г(30б) до Д(30в) территория Греческого района
- От Д(30в) до Е(74б) территория муниципального образования Исаджанского сельсовета Шпаковского района
- От Е(74б) до Ж(86) территория муниципального образования Демьянского сельсовета Шпаковского района
- От Ж(86) до А(1) территория муниципального образования Гигарского сельсовета Шпаковского района

Управляющий делами
Ставропольской городской Думы



Е.Н. Аладин