ГРАФИЧЕСКОЕ ОПИСАНИЕ

местоположения границ населенных пунктов, территориальных зон,
особо охраняемых природных территорий,
зон с особыми условиями использования территории

Ставропольский край, г.о. город Ставрополь, г. Ставрополь

(наименование объекта, местоположение границ которого описано)

Сведения об объекте

№ п/п	Характеристики объекта	Описание характеристик
1	**2**	**3**
1	Местоположение объекта	Ставропольский край, г.о. город Ставрополь, г. Ставрополь
2	Площадь объекта ± величина погрешности определения площади (**Р** ± **ΔР**)	199858659±4948 кв.м
3	Иные характеристики объекта	—

ГРАФИЧЕСКОЕ ОПИСАНИЕ

местоположения границ населенных пунктов, территориальных зон,
особо охраняемых природных территорий,
зон с особыми условиями использования территории

Ставропольский край, г.о. город Ставрополь, г. Ставрополь

(наименование объекта, местоположение границ которого описано)

Сведения о местоположении границ объекта

1. Система координат *МСК-26, зона 1*

2. Сведения о характерных точках границ объекта

Обозначение характерных точек границ	Координаты, м		Метод определения координат характерной точки	Средняя квадратическая погрешность положения характерной точки (M_t), м	Описание обозначения точки на местности (при наличии)
	X	Y			
1	2	3	4	5	6
НП1(1)					
1	468846,25	1312881,39	Картометрический метод	0,10	—
2	468855,14	1312860,25	Картометрический метод	0,10	—
3	468854,37	1312834,97	Картометрический метод	0,10	—
4	468843,41	1312755,94	Картометрический метод	0,10	—
5	468842,36	1312748,41	Картометрический метод	0,10	—
6	468835,51	1312693,02	Картометрический метод	0,10	—
7	468838,99	1312664,47	Картометрический метод	0,10	—
8	468841,24	1312657,29	Картометрический метод	0,10	—
9	468859,19	1312615,54	Картометрический метод	0,10	—
10	468868,81	1312573,27	Картометрический метод	0,10	—
11	468873,08	1312567,16	Картометрический метод	0,10	—
12	468871,61	1312566,70	Картометрический метод	0,10	—
13	468907,47	1312500,36	Картометрический метод	0,10	—
14	468909,53	1312496,52	Картометрический метод	0,10	—
15	468929,57	1312459,07	Картометрический метод	0,10	—
16	468946,56	1312424,52	Картометрический метод	0,10	—
17	468948,12	1312420,55	Картометрический метод	0,10	—
18	468958,68	1312380,01	Картометрический метод	0,10	—
19	468965,50	1312353,84	Картометрический метод	0,10	—
20	468969,81	1312348,71	Картометрический метод	0,10	—
21	468967,07	1312347,71	Картометрический метод	0,10	—
22	468969,82	1312312,95	Картометрический метод	0,10	—
23	468977,98	1312278,30	Картометрический метод	0,10	—
24	468981,26	1312268,88	Картометрический метод	0,10	—
25	468995,73	1312241,79	Картометрический метод	0,10	—
26	469017,21	1312204,70	Картометрический метод	0,10	—
27	469031,38	1312180,06	Картометрический метод	0,10	—
28	469042,45	1312140,08	Картометрический метод	0,10	—
29	469045,75	1312134,50	Картометрический метод	0,10	—
30	469071,64	1312090,53	Картометрический метод	0,10	—
31	469124,71	1311981,02	Картометрический метод	0,10	—
32	469170,59	1311877,79	Картометрический метод	0,10	—
33	469202,05	1311800,66	Картометрический метод	0,10	—
34	469228,38	1311770,29	Картометрический метод	0,10	—
35	469274,35	1311729,23	Картометрический метод	0,10	—
36	469288,55	1311705,17	Картометрический метод	0,10	—
37	469302,30	1311643,57	Картометрический метод	0,10	—
38	469323,84	1311577,23	Картометрический метод	0,10	—
39	469334,60	1311544,00	Картометрический метод	0,10	—
40	469337,93	1311531,70	Картометрический метод	0,10	—
41	469340,58	1311523,59	Картометрический метод	0,10	—
42	469348,80	1311498,48	Картометрический метод	0,10	—

ГРАФИЧЕСКОЕ ОПИСАНИЕ

местоположения границ населенных пунктов, территориальных зон,
особо охраняемых природных территорий,
зон с особыми условиями использования территории

Ставропольский край, г.о. город Ставрополь, г. Ставрополь

(наименование объекта, местоположение границ которого описано)

Сведения о местоположении границ объекта

1	2	3	4	5	6
43	469356,97	1311473,51	Картометрический метод	0,10	—
44	469363,22	1311454,42	Картометрический метод	0,10	—
45	469364,72	1311448,34	Картометрический метод	0,10	—
46	469372,55	1311416,67	Картометрический метод	0,10	—
47	469413,40	1311280,94	Картометрический метод	0,10	—
48	469428,52	1311230,68	Картометрический метод	0,10	—
49	469451,97	1311152,72	Картометрический метод	0,10	—
50	469452,03	1311152,52	Картометрический метод	0,10	—
51	469516,00	1311207,53	Картометрический метод	0,10	—
52	469542,81	1311230,58	Картометрический метод	0,10	—
53	469546,35	1311234,87	Картометрический метод	0,10	—
54	469525,77	1311251,34	Картометрический метод	0,10	—
55	469545,25	1311276,67	Картометрический метод	0,10	—
56	469551,05	1311291,60	Картометрический метод	0,10	—
57	469553,08	1311319,28	Картометрический метод	0,10	—
58	469816,00	1311656,87	Картометрический метод	0,10	—
59	469812,66	1311593,37	Картометрический метод	0,10	—
60	469780,51	1311328,61	Картометрический метод	0,10	—
61	469740,36	1311197,15	Картометрический метод	0,10	—
62	469607,89	1310711,94	Картометрический метод	0,10	—
63	469588,48	1310640,85	Картометрический метод	0,10	—
64	469531,51	1310434,19	Картометрический метод	0,10	—
65	469510,90	1310367,69	Картометрический метод	0,10	—
66	469482,80	1310333,60	Картометрический метод	0,10	—
67	469471,86	1310323,59	Картометрический метод	0,10	—
68	469370,62	1310230,97	Картометрический метод	0,10	—
69	469240,47	1310118,26	Картометрический метод	0,10	—
70	469229,80	1310110,33	Картометрический метод	0,10	—
71	469184,01	1310076,30	Картометрический метод	0,10	—
72	469080,89	1310034,15	Картометрический метод	0,10	—
73	469054,30	1310022,73	Картометрический метод	0,10	—
74	468984,82	1309983,85	Картометрический метод	0,10	—
75	468950,28	1309955,97	Картометрический метод	0,10	—
76	468926,61	1309936,87	Картометрический метод	0,10	—
77	468785,08	1309793,13	Картометрический метод	0,10	—
78	468668,18	1309674,41	Картометрический метод	0,10	—
79	468623,83	1309646,74	Картометрический метод	0,10	—
80	468598,43	1309629,13	Картометрический метод	0,10	—
81	468588,01	1309619,38	Картометрический метод	0,10	—
82	468565,14	1309597,99	Картометрический метод	0,10	—
83	468526,10	1309550,93	Картометрический метод	0,10	—
84	468507,01	1309527,93	Картометрический метод	0,10	—
85	468497,49	1309517,58	Картометрический метод	0,10	—
86	468468,75	1309486,36	Картометрический метод	0,10	—
87	468335,92	1309304,16	Картометрический метод	0,10	—
88	468198,77	1309124,11	Картометрический метод	0,10	—
89	468137,99	1309076,59	Картометрический метод	0,10	—
90	468101,37	1309057,07	Картометрический метод	0,10	—
91	468051,50	1309038,36	Картометрический метод	0,10	—
92	468042,94	1309035,15	Картометрический метод	0,10	—
93	467998,24	1309041,59	Картометрический метод	0,10	—
94	467982,39	1309036,91	Картометрический метод	0,10	—

ГРАФИЧЕСКОЕ ОПИСАНИЕ

местоположения границ населенных пунктов, территориальных зон,
особо охраняемых природных территорий,
зон с особыми условиями использования территории

Ставропольский край, г.о. город Ставрополь, г. Ставрополь

(наименование объекта, местоположение границ которого описано)

Сведения о местоположении границ объекта

1	2	3	4	5	6
95	467948,15	1309035,11	Картометрический метод	0,10	—
96	467875,53	1309046,87	Картометрический метод	0,10	—
97	467846,80	1309049,55	Картометрический метод	0,10	—
98	467717,68	1309054,30	Картометрический метод	0,10	—
99	467717,32	1309044,31	Картометрический метод	0,10	—
100	467716,95	1309034,32	Картометрический метод	0,10	—
101	467845,51	1309029,58	Картометрический метод	0,10	—
102	467873,00	1309027,03	Картометрический метод	0,10	—
103	467947,06	1309015,02	Картометрический метод	0,10	—
104	467985,79	1309017,06	Картометрический метод	0,10	—
105	467999,71	1309021,17	Картометрический метод	0,10	—
106	468045,15	1309014,63	Картометрический метод	0,10	—
107	468109,62	1309038,81	Картометрический метод	0,10	—
108	468148,93	1309059,75	Картометрический метод	0,10	—
109	468213,11	1309109,95	Картометрический метод	0,10	—
110	468351,95	1309292,21	Картометрический метод	0,10	—
111	468484,22	1309473,65	Картометрический метод	0,10	—
112	468522,07	1309514,77	Картометрический метод	0,10	—
113	468579,72	1309584,25	Картометрический метод	0,10	—
114	468611,03	1309613,53	Картометрический метод	0,10	—
115	468634,81	1309630,03	Картометрический метод	0,10	—
116	468680,76	1309658,69	Картометрический метод	0,10	—
117	468940,08	1309922,01	Картометрический метод	0,10	—
118	468996,05	1309967,22	Картометрический метод	0,10	—
119	469013,91	1309977,22	Картометрический метод	0,10	—
120	469063,15	1310004,77	Картометрический метод	0,10	—
121	469088,63	1310015,69	Картометрический метод	0,10	—
122	469193,91	1310058,74	Картометрический метод	0,10	—
123	469253,00	1310102,66	Картометрический метод	0,10	—
124	469383,91	1310216,03	Картометрический метод	0,10	—
125	469460,70	1310286,27	Картометрический метод	0,10	—
126	469497,36	1310319,79	Картометрический метод	0,10	—
127	469528,82	1310358,02	Картометрический метод	0,10	—
128	469545,66	1310412,29	Картометрический метод	0,10	—
129	469550,71	1310428,56	Картометрический метод	0,10	—
130	469607,77	1310635,55	Картометрический метод	0,10	—
131	469747,55	1311147,57	Картометрический метод	0,10	—
132	469759,57	1311191,59	Картометрический метод	0,10	—
133	469800,15	1311324,46	Картометрический метод	0,10	—
134	469835,97	1311619,36	Картометрический метод	0,10	—
135	469895,43	1311724,51	Картометрический метод	0,10	—
136	469902,13	1311736,35	Картометрический метод	0,10	—
137	469908,96	1311770,55	Картометрический метод	0,10	—
138	469927,21	1311814,35	Картометрический метод	0,10	—
139	469933,47	1311825,82	Картометрический метод	0,10	—
140	469940,33	1311829,39	Картометрический метод	0,10	—
141	469949,36	1311834,22	Картометрический метод	0,10	—
142	469969,55	1311846,22	Картометрический метод	0,10	—
143	469977,77	1311854,34	Картометрический метод	0,10	—
144	469988,62	1311863,25	Картометрический метод	0,10	—
145	469989,39	1311863,87	Картометрический метод	0,10	—
146	470001,32	1311855,03	Картометрический метод	0,10	—

ГРАФИЧЕСКОЕ ОПИСАНИЕ

местоположения границ населенных пунктов, территориальных зон,
особо охраняемых природных территорий,
зон с особыми условиями использования территории

Ставропольский край, г.о. город Ставрополь, г. Ставрополь

(наименование объекта, местоположение границ которого описано)

Сведения о местоположении границ объекта

1	2	3	4	5	6
147	470015,06	1311866,73	Картометрический метод	0,10	—
148	470032,39	1311881,50	Картометрический метод	0,10	—
149	470042,01	1311889,70	Картометрический метод	0,10	—
150	470054,44	1311907,61	Картометрический метод	0,10	—
151	470065,42	1311923,44	Картометрический метод	0,10	—
152	470094,94	1311966,01	Картометрический метод	0,10	—
153	470095,65	1311967,18	Картометрический метод	0,10	—
154	470117,71	1312003,68	Картометрический метод	0,10	—
155	470121,19	1312009,40	Картометрический метод	0,10	—
156	470128,86	1312022,08	Картометрический метод	0,10	—
157	470158,18	1312070,50	Картометрический метод	0,10	—
158	470184,80	1312114,56	Картометрический метод	0,10	—
159	470188,90	1312123,03	Картометрический метод	0,10	—
160	470174,69	1312134,16	Картометрический метод	0,10	—
161	470312,24	1312359,36	Картометрический метод	0,10	—
162	470322,01	1312375,03	Картометрический метод	0,10	—
163	470353,44	1312420,32	Картометрический метод	0,10	—
164	470382,39	1312461,26	Картометрический метод	0,10	—
165	470384,17	1312463,90	Картометрический метод	0,10	—
166	470393,83	1312479,52	Картометрический метод	0,10	—
167	470425,11	1312520,02	Картометрический метод	0,10	—
168	470429,62	1312526,06	Картометрический метод	0,10	—
169	470464,93	1312571,62	Картометрический метод	0,10	—
170	470467,35	1312574,23	Картометрический метод	0,10	—
171	470480,41	1312591,24	Картометрический метод	0,10	—
172	470516,68	1312640,04	Картометрический метод	0,10	—
173	470521,06	1312645,92	Картометрический метод	0,10	—
174	470559,32	1312697,28	Картометрический метод	0,10	—
175	470561,37	1312700,02	Картометрический метод	0,10	—
176	470569,74	1312711,28	Картометрический метод	0,10	—
177	470621,13	1312719,16	Картометрический метод	0,10	—
178	470620,33	1312723,33	Картометрический метод	0,10	—
179	470625,66	1312724,15	Картометрический метод	0,10	—
180	470631,31	1312725,08	Картометрический метод	0,10	—
181	470637,59	1312726,12	Картометрический метод	0,10	—
182	470660,71	1312729,96	Картометрический метод	0,10	—
183	470662,39	1312730,24	Картометрический метод	0,10	—
184	470676,48	1312732,59	Картометрический метод	0,10	—
185	470690,58	1312734,94	Картометрический метод	0,10	—
186	470694,70	1312735,62	Картометрический метод	0,10	—
187	470709,43	1312738,43	Картометрический метод	0,10	—
188	470717,61	1312740,03	Картометрический метод	0,10	—
189	470743,72	1312744,26	Картометрический метод	0,10	—
190	470757,05	1312747,60	Картометрический метод	0,10	—
191	470768,69	1312750,54	Картометрический метод	0,10	—
192	470789,72	1312754,48	Картометрический метод	0,10	—
193	470806,03	1312757,09	Картометрический метод	0,10	—
194	470829,19	1312760,79	Картометрический метод	0,10	—
195	470857,23	1312766,70	Картометрический метод	0,10	—
196	470858,03	1312762,93	Картометрический метод	0,10	—
197	470886,37	1312767,26	Картометрический метод	0,10	—
198	470902,88	1312769,96	Картометрический метод	0,10	—

ГРАФИЧЕСКОЕ ОПИСАНИЕ

местоположения границ населенных пунктов, территориальных зон,
особо охраняемых природных территорий,
зон с особыми условиями использования территории

Ставропольский край, г.о. город Ставрополь, г. Ставрополь

(наименование объекта, местоположение границ которого описано)

Сведения о местоположении границ объекта

1	2	3	4	5	6
199	470902,52	1312772,77	Картометрический метод	0,10	—
200	470929,49	1312777,33	Картометрический метод	0,10	—
201	470949,67	1312780,76	Картометрический метод	0,10	—
202	470979,53	1312784,61	Картометрический метод	0,10	—
203	471003,67	1312788,05	Картометрический метод	0,10	—
204	471017,15	1312789,84	Картометрический метод	0,10	—
205	471044,59	1312798,11	Картометрический метод	0,10	—
206	471074,08	1312802,27	Картометрический метод	0,10	—
207	471085,54	1312803,66	Картометрический метод	0,10	—
208	471088,62	1312804,06	Картометрический метод	0,10	—
209	471106,85	1312806,25	Картометрический метод	0,10	—
210	471128,04	1312809,59	Картометрический метод	0,10	—
211	471128,20	1312809,63	Картометрический метод	0,10	—
212	471150,12	1312812,87	Картометрический метод	0,10	—
213	471171,62	1312815,76	Картометрический метод	0,10	—
214	471196,77	1312819,29	Картометрический метод	0,10	—
215	471200,05	1312819,77	Картометрический метод	0,10	—
216	471208,45	1312821,02	Картометрический метод	0,10	—
217	471218,03	1312822,42	Картометрический метод	0,10	—
218	471240,28	1312825,64	Картометрический метод	0,10	—
219	471247,07	1312826,70	Картометрический метод	0,10	—
220	471270,79	1312830,63	Картометрический метод	0,10	—
221	471284,03	1312830,62	Картометрический метод	0,10	—
222	471284,71	1312860,93	Картометрический метод	0,10	—
223	471298,68	1312860,61	Картометрический метод	0,10	—
224	471316,87	1312863,89	Картометрический метод	0,10	—
225	471352,93	1312870,35	Картометрический метод	0,10	—
226	471355,66	1312870,84	Картометрический метод	0,10	—
227	471361,40	1312871,87	Картометрический метод	0,10	—
228	471378,82	1312958,53	Картометрический метод	0,10	—
229	471379,90	1312958,60	Картометрический метод	0,10	—
230	471379,91	1312958,60	Картометрический метод	0,10	—
231	471379,80	1312961,87	Картометрический метод	0,10	—
232	471379,75	1312963,16	Картометрический метод	0,10	—
233	471379,74	1312963,47	Картометрический метод	0,10	—
234	471404,19	1312967,13	Картометрический метод	0,10	—
235	471401,86	1312989,87	Картометрический метод	0,10	—
236	471401,82	1312990,18	Картометрический метод	0,10	—
237	471399,43	1312989,88	Картометрический метод	0,10	—
238	471397,31	1313011,06	Картометрический метод	0,10	—
239	471400,94	1313011,54	Картометрический метод	0,10	—
240	471398,29	1313032,35	Картометрический метод	0,10	—
241	471398,49	1313032,37	Картометрический метод	0,10	—
242	471398,56	1313054,36	Картометрический метод	0,10	—
243	471404,08	1313055,08	Картометрический метод	0,10	—
244	471402,44	1313077,71	Картометрический метод	0,10	—
245	471381,04	1313075,12	Картометрический метод	0,10	—
246	471380,61	1313098,32	Картометрический метод	0,10	—
247	471387,80	1313099,01	Картометрический метод	0,10	—
248	471386,37	1313122,97	Картометрический метод	0,10	—
249	471380,16	1313122,64	Картометрический метод	0,10	—
250	471380,16	1313122,89	Картометрический метод	0,10	—

ГРАФИЧЕСКОЕ ОПИСАНИЕ

местоположения границ населенных пунктов, территориальных зон,
особо охраняемых природных территорий,
зон с особыми условиями использования территории

Ставропольский край, г.о. город Ставрополь, г. Ставрополь

(наименование объекта, местоположение границ которого описано)

Сведения о местоположении границ объекта

1	2	3	4	5	6
251	471386,91	1313123,25	Картометрический метод	0,10	—
252	471383,59	1313149,50	Картометрический метод	0,10	—
253	471382,78	1313149,46	Картометрический метод	0,10	—
254	471379,12	1313179,00	Картометрический метод	0,10	—
255	471379,02	1313181,43	Картометрический метод	0,10	—
256	471378,32	1313198,44	Картометрический метод	0,10	—
257	471368,12	1313197,66	Картометрический метод	0,10	—
258	471352,22	1313225,04	Картометрический метод	0,10	—
259	471351,95	1313261,89	Картометрический метод	0,10	—
260	471352,68	1313261,89	Картометрический метод	0,10	—
261	471358,41	1313261,88	Картометрический метод	0,10	—
262	471362,05	1313289,87	Картометрический метод	0,10	—
263	471363,81	1313293,68	Картометрический метод	0,10	—
264	471363,81	1313293,59	Картометрический метод	0,10	—
265	471365,77	1313293,65	Картометрический метод	0,10	—
266	471365,99	1313284,95	Картометрический метод	0,10	—
267	471370,05	1313285,04	Картометрический метод	0,10	—
268	471369,84	1313293,34	Картометрический метод	0,10	—
269	471372,58	1313293,42	Картометрический метод	0,10	—
270	471372,25	1313301,03	Картометрический метод	0,10	—
271	471372,27	1313301,03	Картометрический метод	0,10	—
272	471387,15	1313302,81	Картометрический метод	0,10	—
273	471406,05	1313310,06	Картометрический метод	0,10	—
274	471405,30	1313321,49	Картометрический метод	0,10	—
275	471405,30	1313321,50	Картометрический метод	0,10	—
276	471404,01	1313341,01	Картометрический метод	0,10	—
277	471397,02	1313340,39	Картометрический метод	0,10	—
278	471385,72	1313339,39	Картометрический метод	0,10	—
279	471382,44	1313317,77	Картометрический метод	0,10	—
280	471381,38	1313311,35	Картометрический метод	0,10	—
281	471384,52	1313311,30	Картометрический метод	0,10	—
282	471383,58	1313304,99	Картометрический метод	0,10	—
283	471374,77	1313304,45	Картометрический метод	0,10	—
284	471374,79	1313317,47	Картометрический метод	0,10	—
285	471399,01	1313369,92	Картометрический метод	0,10	—
286	471393,35	1313409,22	Картометрический метод	0,10	—
287	471393,14	1313409,19	Картометрический метод	0,10	—
288	471393,08	1313411,15	Картометрический метод	0,10	—
289	471393,05	1313412,37	Картометрический метод	0,10	—
290	471392,81	1313417,05	Картометрический метод	0,10	—
291	471392,65	1313426,09	Картометрический метод	0,10	—
292	471392,25	1313427,98	Картометрический метод	0,10	—
293	471390,71	1313427,71	Картометрический метод	0,10	—
294	471389,66	1313435,00	Картометрический метод	0,10	—
295	471371,77	1313559,42	Картометрический метод	0,10	—
296	471383,41	1313560,46	Картометрический метод	0,10	—
297	471386,16	1313560,67	Картометрический метод	0,10	—
298	471384,43	1313582,95	Картометрический метод	0,10	—
299	471381,93	1313582,83	Картометрический метод	0,10	—
300	471379,86	1313599,55	Картометрический метод	0,10	—
301	471379,42	1313603,17	Картометрический метод	0,10	—
302	471379,21	1313604,97	Картометрический метод	0,10	—

ГРАФИЧЕСКОЕ ОПИСАНИЕ

местоположения границ населенных пунктов, территориальных зон,
особо охраняемых природных территорий,
зон с особыми условиями использования территории

Ставропольский край, г.о. город Ставрополь, г. Ставрополь

(наименование объекта, местоположение границ которого описано)

Сведения о местоположении границ объекта

1	2	3	4	5	6
303	471387,21	1313606,27	Картометрический метод	0,10	—
304	471387,10	1313607,03	Картометрический метод	0,10	—
305	471387,10	1313607,05	Картометрический метод	0,10	—
306	471426,42	1313615,41	Картометрический метод	0,10	—
307	471453,42	1313622,59	Картометрический метод	0,10	—
308	471443,20	1313662,54	Картометрический метод	0,10	—
309	471440,53	1313673,87	Картометрический метод	0,10	—
310	471446,58	1313667,48	Картометрический метод	0,10	—
311	471446,75	1313667,30	Картометрический метод	0,10	—
312	471451,07	1313656,92	Картометрический метод	0,10	—
313	471453,01	1313655,61	Картометрический метод	0,10	—
314	471451,70	1313653,67	Картометрический метод	0,10	—
315	471456,84	1313632,44	Картометрический метод	0,10	—
316	471474,59	1313637,84	Картометрический метод	0,10	—
317	471483,50	1313628,41	Картометрический метод	0,10	—
318	471483,49	1313628,40	Картометрический метод	0,10	—
319	471483,30	1313628,31	Картометрический метод	0,10	—
320	471483,12	1313628,22	Картометрический метод	0,10	—
321	471481,57	1313627,76	Картометрический метод	0,10	—
322	471490,21	1313594,13	Картометрический метод	0,10	—
323	471495,91	1313595,71	Картометрический метод	0,10	—
324	471501,67	1313573,40	Картометрический метод	0,10	—
325	471502,95	1313560,96	Картометрический метод	0,10	—
326	471502,95	1313560,95	Картометрический метод	0,10	—
327	471499,17	1313560,01	Картометрический метод	0,10	—
328	471498,82	1313559,80	Картометрический метод	0,10	—
329	471488,80	1313599,11	Картометрический метод	0,10	—
330	471483,81	1313618,47	Картометрический метод	0,10	—
331	471459,60	1313612,25	Картометрический метод	0,10	—
332	471464,60	1313592,88	Картометрический метод	0,10	—
333	471474,22	1313554,79	Картометрический метод	0,10	—
334	471477,96	1313555,54	Картометрический метод	0,10	—
335	471482,23	1313536,71	Картометрический метод	0,10	—
336	471488,37	1313509,60	Картометрический метод	0,10	—
337	471472,71	1313505,54	Картометрический метод	0,10	—
338	471448,98	1313499,45	Картометрический метод	0,10	—
339	471454,64	1313475,33	Картометрический метод	0,10	—
340	471481,17	1313481,70	Картометрический метод	0,10	—
341	471499,92	1313486,58	Картометрический метод	0,10	—
342	471510,33	1313489,13	Картометрический метод	0,10	—
343	471521,26	1313382,89	Картометрический метод	0,10	—
344	471520,07	1313382,54	Картометрический метод	0,10	—
345	471504,06	1313427,32	Картометрический метод	0,10	—
346	471490,00	1313422,22	Картометрический метод	0,10	—
347	471498,44	1313374,86	Картометрический метод	0,10	—
348	471497,28	1313374,16	Картометрический метод	0,10	—
349	471503,13	1313356,34	Картометрический метод	0,10	—
350	471523,36	1313362,43	Картометрический метод	0,10	—
351	471525,20	1313344,59	Картометрический метод	0,10	—
352	471525,68	1313343,30	Картометрический метод	0,10	—
353	471513,81	1313339,69	Картометрический метод	0,10	—
354	471518,09	1313325,96	Картометрический метод	0,10	—

ГРАФИЧЕСКОЕ ОПИСАНИЕ

местоположения границ населенных пунктов, территориальных зон,
особо охраняемых природных территорий,
зон с особыми условиями использования территории

Ставропольский край, г.о. город Ставрополь, г. Ставрополь

(наименование объекта, местоположение границ которого описано)

Сведения о местоположении границ объекта

1	2	3	4	5	6
355	471511,31	1313323,42	Картометрический метод	0,10	—
356	471515,91	1313311,09	Картометрический метод	0,10	—
357	471524,20	1313314,07	Картометрический метод	0,10	—
358	471524,77	1313314,27	Картометрический метод	0,10	—
359	471529,53	1313301,60	Картометрический метод	0,10	—
360	471524,71	1313299,82	Картометрический метод	0,10	—
361	471528,82	1313289,13	Картометрический метод	0,10	—
362	471532,24	1313279,73	Картометрический метод	0,10	—
363	471546,39	1313268,89	Картометрический метод	0,10	—
364	471539,47	1313266,44	Картометрический метод	0,10	—
365	471548,25	1313244,38	Картометрический метод	0,10	—
366	471544,43	1313243,08	Картометрический метод	0,10	—
367	471551,86	1313221,94	Картометрический метод	0,10	—
368	471547,71	1313220,44	Картометрический метод	0,10	—
369	471554,19	1313202,60	Картометрический метод	0,10	—
370	471560,85	1313184,64	Картометрический метод	0,10	—
371	471561,86	1313185,00	Картометрический метод	0,10	—
372	471582,25	1313192,51	Картометрический метод	0,10	—
373	471582,43	1313192,02	Картометрический метод	0,10	—
374	471561,16	1313183,84	Картометрический метод	0,10	—
375	471569,70	1313160,58	Картометрический метод	0,10	—
376	471560,50	1313157,03	Картометрический метод	0,10	—
377	471562,94	1313149,09	Картометрический метод	0,10	—
378	471567,64	1313136,95	Картометрический метод	0,10	—
379	471569,62	1313131,78	Картометрический метод	0,10	—
380	471573,77	1313113,79	Картометрический метод	0,10	—
381	471575,02	1313108,73	Картометрический метод	0,10	—
382	471581,73	1313085,63	Картометрический метод	0,10	—
383	471583,34	1313083,73	Картометрический метод	0,10	—
384	471591,02	1313071,59	Картометрический метод	0,10	—
385	471597,18	1313064,26	Картометрический метод	0,10	—
386	471604,98	1313058,22	Картометрический метод	0,10	—
387	471614,03	1313055,05	Картометрический метод	0,10	—
388	471614,04	1313055,07	Картометрический метод	0,10	—
389	471615,57	1313057,61	Картометрический метод	0,10	—
390	471626,71	1312977,42	Картометрический метод	0,10	—
391	471617,22	1312976,12	Картометрический метод	0,10	—
392	471617,29	1312959,26	Картометрический метод	0,10	—
393	471617,15	1312941,47	Картометрический метод	0,10	—
394	471617,02	1312922,76	Картометрический метод	0,10	—
395	471609,11	1312921,54	Картометрический метод	0,10	—
396	471610,73	1312893,80	Картометрический метод	0,10	—
397	471616,10	1312894,41	Картометрический метод	0,10	—
398	471636,86	1312897,16	Картометрический метод	0,10	—
399	471636,90	1312896,82	Картометрический метод	0,10	—
400	471619,26	1312893,84	Картометрический метод	0,10	—
401	471616,46	1312893,36	Картометрический метод	0,10	—
402	471615,53	1312893,33	Картометрический метод	0,10	—
403	471594,17	1312891,89	Картометрический метод	0,10	—
404	471571,72	1312890,71	Картометрический метод	0,10	—
405	471574,32	1312859,14	Картометрический метод	0,10	—
406	471567,43	1312828,65	Картометрический метод	0,10	—

ГРАФИЧЕСКОЕ ОПИСАНИЕ

местоположения границ населенных пунктов, территориальных зон,
особо охраняемых природных территорий,
зон с особыми условиями использования территории

Ставропольский край, г.о. город Ставрополь, г. Ставрополь

(наименование объекта, местоположение границ которого описано)

Сведения о местоположении границ объекта

1	2	3	4	5	6
407	471571,53	1312782,32	Картометрический метод	0,10	—
408	471575,42	1312783,42	Картометрический метод	0,10	—
409	471576,49	1312782,19	Картометрический метод	0,10	—
410	471579,24	1312778,95	Картометрический метод	0,10	—
411	471584,16	1312769,15	Картометрический метод	0,10	—
412	471581,65	1312746,76	Картометрический метод	0,10	—
413	471582,28	1312746,95	Картометрический метод	0,10	—
414	471582,28	1312746,96	Картометрический метод	0,10	—
415	471583,17	1312747,21	Картометрический метод	0,10	—
416	471610,77	1312755,39	Картометрический метод	0,10	—
417	471621,63	1312758,55	Картометрический метод	0,10	—
418	471629,66	1312760,94	Картометрический метод	0,10	—
419	471649,60	1312766,79	Картометрический метод	0,10	—
420	471655,94	1312740,79	Картометрический метод	0,10	—
421	471646,71	1312738,15	Картометрический метод	0,10	—
422	471657,59	1312711,13	Картометрический метод	0,10	—
423	471638,32	1312705,39	Картометрический метод	0,10	—
424	471648,56	1312680,72	Картометрический метод	0,10	—
425	471664,63	1312687,80	Картометрический метод	0,10	—
426	471672,10	1312631,57	Картометрический метод	0,10	—
427	471783,24	1312549,08	Картометрический метод	0,10	—
428	471788,62	1312545,42	Картометрический метод	0,10	—
429	471788,29	1312544,67	Картометрический метод	0,10	—
430	471787,51	1312541,04	Картометрический метод	0,10	—
431	471787,59	1312538,42	Картометрический метод	0,10	—
432	471788,77	1312528,95	Картометрический метод	0,10	—
433	471820,88	1312491,55	Картометрический метод	0,10	—
434	471834,48	1312505,71	Картометрический метод	0,10	—
435	471837,55	1312512,14	Картометрический метод	0,10	—
436	471838,48	1312514,08	Картометрический метод	0,10	—
437	471861,23	1312499,86	Картометрический метод	0,10	—
438	471867,13	1312522,30	Картометрический метод	0,10	—
439	471871,10	1312533,93	Картометрический метод	0,10	—
440	471876,32	1312547,60	Картометрический метод	0,10	—
441	471880,64	1312542,91	Картометрический метод	0,10	—
442	471874,59	1312527,57	Картометрический метод	0,10	—
443	471870,14	1312514,29	Картометрический метод	0,10	—
444	471866,63	1312498,12	Картометрический метод	0,10	—
445	471866,54	1312497,32	Картометрический метод	0,10	—
446	471892,59	1312482,98	Картометрический метод	0,10	—
447	472001,30	1312380,79	Картометрический метод	0,10	—
448	471986,29	1312384,12	Картометрический метод	0,10	—
449	472009,40	1312361,34	Картометрический метод	0,10	—
450	471941,43	1312293,23	Картометрический метод	0,10	—
451	471941,68	1312278,85	Картометрический метод	0,10	—
452	471941,88	1312266,31	Картометрический метод	0,10	—
453	471944,35	1312101,12	Картометрический метод	0,10	—
454	472074,20	1312132,93	Картометрический метод	0,10	—
455	472125,60	1312163,92	Картометрический метод	0,10	—
456	472130,98	1312146,84	Картометрический метод	0,10	—
457	472181,00	1311988,44	Картометрический метод	0,10	—
458	472175,29	1311979,80	Картометрический метод	0,10	—

ГРАФИЧЕСКОЕ ОПИСАНИЕ

местоположения границ населенных пунктов, территориальных зон,
особо охраняемых природных территорий,
зон с особыми условиями использования территории

Ставропольский край, г.о. город Ставрополь, г. Ставрополь

(наименование объекта, местоположение границ которого описано)

Сведения о местоположении границ объекта

1	2	3	4	5	6
459	472174,02	1311984,97	Картометрический метод	0,10	—
460	472154,73	1311983,36	Картометрический метод	0,10	—
461	472141,80	1311972,15	Картометрический метод	0,10	—
462	472124,63	1311955,88	Картометрический метод	0,10	—
463	472125,08	1311949,79	Картометрический метод	0,10	—
464	472125,53	1311943,60	Картометрический метод	0,10	—
465	472131,26	1311932,35	Картометрический метод	0,10	—
466	472133,20	1311932,88	Картометрический метод	0,10	—
467	472144,95	1311937,07	Картометрический метод	0,10	—
468	472145,76	1311935,08	Картометрический метод	0,10	—
469	472121,41	1311898,21	Картометрический метод	0,10	—
470	472119,31	1311903,85	Картометрический метод	0,10	—
471	472106,46	1311898,89	Картометрический метод	0,10	—
472	472107,61	1311895,61	Картометрический метод	0,10	—
473	472095,75	1311891,75	Картометрический метод	0,10	—
474	472093,34	1311890,96	Картометрический метод	0,10	—
475	472092,59	1311893,04	Картометрический метод	0,10	—
476	472087,30	1311907,75	Картометрический метод	0,10	—
477	472085,14	1311907,54	Картометрический метод	0,10	—
478	472077,54	1311907,93	Картометрический метод	0,10	—
479	472072,00	1311909,55	Картометрический метод	0,10	—
480	472065,74	1311908,05	Картометрический метод	0,10	—
481	472063,50	1311905,13	Картометрический метод	0,10	—
482	472063,56	1311904,92	Картометрический метод	0,10	—
483	472051,46	1311909,88	Картометрический метод	0,10	—
484	472037,23	1311911,33	Картометрический метод	0,10	—
485	472049,85	1311916,05	Картометрический метод	0,10	—
486	472055,45	1311918,16	Картометрический метод	0,10	—
487	472042,81	1311928,33	Картометрический метод	0,10	—
488	472034,79	1311932,51	Картометрический метод	0,10	—
489	472011,84	1311928,16	Картометрический метод	0,10	—
490	472008,84	1311927,70	Картометрический метод	0,10	—
491	472003,56	1311931,09	Картометрический метод	0,10	—
492	472001,84	1311933,29	Картометрический метод	0,10	—
493	471990,06	1311928,44	Картометрический метод	0,10	—
494	471989,40	1311928,17	Картометрический метод	0,10	—
495	471988,51	1311930,87	Картометрический метод	0,10	—
496	471983,84	1311928,95	Картометрический метод	0,10	—
497	471983,55	1311929,91	Картометрический метод	0,10	—
498	471980,88	1311929,50	Картометрический метод	0,10	—
499	471979,42	1311927,93	Картометрический метод	0,10	—
500	471974,55	1311927,43	Картометрический метод	0,10	—
501	471970,28	1311922,68	Картометрический метод	0,10	—
502	471968,19	1311919,72	Картометрический метод	0,10	—
503	471966,57	1311916,20	Картометрический метод	0,10	—
504	471968,14	1311907,71	Картометрический метод	0,10	—
505	471967,42	1311909,29	Картометрический метод	0,10	—
506	471965,89	1311908,66	Картометрический метод	0,10	—
507	471961,98	1311907,47	Картометрический метод	0,10	—
508	471964,00	1311900,82	Картометрический метод	0,10	—
509	471946,56	1311882,92	Картометрический метод	0,10	—
510	471938,47	1311874,76	Картометрический метод	0,10	—

ГРАФИЧЕСКОЕ ОПИСАНИЕ

местоположения границ населенных пунктов, территориальных зон,
особо охраняемых природных территорий,
зон с особыми условиями использования территории

Ставропольский край, г.о. город Ставрополь, г. Ставрополь

(наименование объекта, местоположение границ которого описано)

Сведения о местоположении границ объекта

1	2	3	4	5	6
511	471932,45	1311872,15	Картометрический метод	0,10	—
512	471933,60	1311869,79	Картометрический метод	0,10	—
513	471930,67	1311866,80	Картометрический метод	0,10	—
514	471925,10	1311862,10	Картометрический метод	0,10	—
515	471943,76	1311845,56	Картометрический метод	0,10	—
516	471953,52	1311824,08	Картометрический метод	0,10	—
517	471955,12	1311822,85	Картометрический метод	0,10	—
518	471977,59	1311778,49	Картометрический метод	0,10	—
519	471981,70	1311777,55	Картометрический метод	0,10	—
520	471983,56	1311777,12	Картометрический метод	0,10	—
521	471993,80	1311763,01	Картометрический метод	0,10	—
522	472004,90	1311727,39	Картометрический метод	0,10	—
523	472024,48	1311693,88	Картометрический метод	0,10	—
524	472085,46	1311626,94	Картометрический метод	0,10	—
525	472106,99	1311603,27	Картометрический метод	0,10	—
526	472110,22	1311596,70	Картометрический метод	0,10	—
527	472116,66	1311583,57	Картометрический метод	0,10	—
528	472155,08	1311538,24	Картометрический метод	0,10	—
529	472164,05	1311530,63	Картометрический метод	0,10	—
530	472180,46	1311516,72	Картометрический метод	0,10	—
531	472200,16	1311485,06	Картометрический метод	0,10	—
532	472237,63	1311440,81	Картометрический метод	0,10	—
533	472244,10	1311425,23	Картометрический метод	0,10	—
534	472244,50	1311424,27	Картометрический метод	0,10	—
535	472252,23	1311405,64	Картометрический метод	0,10	—
536	472255,99	1311407,01	Картометрический метод	0,10	—
537	472260,42	1311408,72	Картометрический метод	0,10	—
538	472263,74	1311410,01	Картометрический метод	0,10	—
539	472265,08	1311408,42	Картометрический метод	0,10	—
540	472252,24	1311405,64	Картометрический метод	0,10	—
541	472311,86	1311353,21	Картометрический метод	0,10	—
542	472367,61	1311287,41	Картометрический метод	0,10	—
543	472524,75	1310992,70	Картометрический метод	0,10	—
544	472563,61	1310891,63	Картометрический метод	0,10	—
545	472593,35	1310791,08	Картометрический метод	0,10	—
546	472700,58	1310526,43	Картометрический метод	0,10	—
547	472784,39	1310321,74	Картометрический метод	0,10	—
548	472805,53	1310270,09	Картометрический метод	0,10	—
549	472806,21	1310268,36	Картометрический метод	0,10	—
550	472836,01	1310154,25	Картометрический метод	0,10	—
551	472842,38	1310129,83	Картометрический метод	0,10	—
552	472881,57	1309979,90	Картометрический метод	0,10	—
553	472890,38	1309955,97	Картометрический метод	0,10	—
554	472967,96	1309740,63	Картометрический метод	0,10	—
555	473014,95	1309610,17	Картометрический метод	0,10	—
556	473023,04	1309611,98	Картометрический метод	0,10	—
557	473081,38	1309441,43	Картометрический метод	0,10	—
558	473082,07	1309425,38	Картометрический метод	0,10	—
559	473085,87	1309413,25	Картометрический метод	0,10	—
560	473083,53	1309387,80	Картометрический метод	0,10	—
561	473090,29	1309236,06	Картометрический метод	0,10	—
562	473090,81	1309224,12	Картометрический метод	0,10	—

ГРАФИЧЕСКОЕ ОПИСАНИЕ

местоположения границ населенных пунктов, территориальных зон,
особо охраняемых природных территорий,
зон с особыми условиями использования территории

Ставропольский край, г.о. город Ставрополь, г. Ставрополь

(наименование объекта, местоположение границ которого описано)

Сведения о местоположении границ объекта

1	2	3	4	5	6
563	473097,67	1309067,67	Картометрический метод	0,10	—
564	473090,52	1309023,90	Картометрический метод	0,10	—
565	473075,10	1308878,29	Картометрический метод	0,10	—
566	473049,21	1308751,91	Картометрический метод	0,10	—
567	473044,31	1308734,24	Картометрический метод	0,10	—
568	473027,22	1308637,60	Картометрический метод	0,10	—
569	473076,23	1308594,30	Картометрический метод	0,10	—
570	473097,44	1308575,50	Картометрический метод	0,10	—
571	473101,57	1308574,39	Картометрический метод	0,10	—
572	473122,29	1308568,97	Картометрический метод	0,10	—
573	473125,47	1308566,92	Картометрический метод	0,10	—
574	473111,24	1308563,30	Картометрический метод	0,10	—
575	473135,66	1308541,69	Картометрический метод	0,10	—
576	473124,80	1308339,75	Картометрический метод	0,10	—
577	473130,49	1308342,68	Картометрический метод	0,10	—
578	473130,49	1308342,67	Картометрический метод	0,10	—
579	473129,38	1308323,76	Картометрический метод	0,10	—
580	473128,26	1308304,84	Картометрический метод	0,10	—
581	473123,38	1308303,75	Картометрический метод	0,10	—
582	473121,95	1308286,23	Картометрический метод	0,10	—
583	473126,77	1308279,56	Картометрический метод	0,10	—
584	473125,32	1308254,95	Картометрический метод	0,10	—
585	473119,03	1308240,85	Картометрический метод	0,10	—
586	473117,46	1308219,28	Картометрический метод	0,10	—
587	473116,90	1308206,63	Картометрический метод	0,10	—
588	473110,33	1308202,52	Картометрический метод	0,10	—
589	473090,19	1308155,33	Картометрический метод	0,10	—
590	473066,64	1308140,36	Картометрический метод	0,10	—
591	473071,31	1308134,47	Картометрический метод	0,10	—
592	473067,57	1308126,12	Картометрический метод	0,10	—
593	473052,63	1308130,59	Картометрический метод	0,10	—
594	473081,87	1308088,78	Картометрический метод	0,10	—
595	473162,94	1308027,63	Картометрический метод	0,10	—
596	473181,42	1308013,68	Картометрический метод	0,10	—
597	473083,22	1307884,88	Картометрический метод	0,10	—
598	473065,01	1307903,88	Картометрический метод	0,10	—
599	473090,07	1307929,39	Картометрический метод	0,10	—
600	473063,82	1307956,31	Картометрический метод	0,10	—
601	473029,26	1307993,64	Картометрический метод	0,10	—
602	473026,39	1307988,32	Картометрический метод	0,10	—
603	472985,46	1308015,25	Картометрический метод	0,10	—
604	472967,27	1308024,32	Картометрический метод	0,10	—
605	472943,75	1308035,38	Картометрический метод	0,10	—
606	472937,59	1308036,52	Картометрический метод	0,10	—
607	472920,42	1308033,24	Картометрический метод	0,10	—
608	472909,70	1308029,45	Картометрический метод	0,10	—
609	472886,91	1308021,09	Картометрический метод	0,10	—
610	472891,63	1308003,44	Картометрический метод	0,10	—
611	472900,77	1307977,74	Картометрический метод	0,10	—
612	472904,08	1307975,45	Картометрический метод	0,10	—
613	472909,14	1307984,96	Картометрический метод	0,10	—
614	472919,54	1307978,75	Картометрический метод	0,10	—

ГРАФИЧЕСКОЕ ОПИСАНИЕ

местоположения границ населенных пунктов, территориальных зон,
особо охраняемых природных территорий,
зон с особыми условиями использования территории

Ставропольский край, г.о. город Ставрополь, г. Ставрополь

(наименование объекта, местоположение границ которого описано)

Сведения о местоположении границ объекта

1	2	3	4	5	6
615	472936,11	1307968,67	Картометрический метод	0,10	—
616	472960,23	1307958,42	Картометрический метод	0,10	—
617	472941,09	1307913,51	Картометрический метод	0,10	—
618	472907,45	1307937,17	Картометрический метод	0,10	—
619	472875,50	1307967,06	Картометрический метод	0,10	—
620	472872,38	1307961,83	Картометрический метод	0,10	—
621	472867,88	1307965,00	Картометрический метод	0,10	—
622	472890,17	1308042,53	Картометрический метод	0,10	—
623	472905,46	1308036,35	Картометрический метод	0,10	—
624	472904,51	1308057,93	Картометрический метод	0,10	—
625	472904,04	1308068,79	Картометрический метод	0,10	—
626	472902,46	1308081,46	Картометрический метод	0,10	—
627	472901,42	1308096,65	Картометрический метод	0,10	—
628	472903,71	1308096,96	Картометрический метод	0,10	—
629	472901,91	1308102,44	Картометрический метод	0,10	—
630	472891,52	1308133,88	Картометрический метод	0,10	—
631	472891,45	1308134,95	Картометрический метод	0,10	—
632	472891,28	1308138,09	Картометрический метод	0,10	—
633	472894,72	1308140,64	Картометрический метод	0,10	—
634	472895,52	1308141,92	Картометрический метод	0,10	—
635	472894,09	1308159,12	Картометрический метод	0,10	—
636	472892,34	1308164,42	Картометрический метод	0,10	—
637	472889,13	1308166,35	Картометрический метод	0,10	—
638	472889,57	1308166,10	Картометрический метод	0,10	—
639	472889,19	1308172,61	Картометрический метод	0,10	—
640	472889,48	1308202,59	Картометрический метод	0,10	—
641	472897,14	1308247,52	Картометрический метод	0,10	—
642	472889,56	1308245,73	Картометрический метод	0,10	—
643	472880,19	1308243,30	Картометрический метод	0,10	—
644	472873,16	1308216,77	Картометрический метод	0,10	—
645	472871,67	1308202,51	Картометрический метод	0,10	—
646	472871,42	1308198,66	Картометрический метод	0,10	—
647	472865,90	1308201,33	Картометрический метод	0,10	—
648	472862,78	1308202,84	Картометрический метод	0,10	—
649	472866,33	1308204,80	Картометрический метод	0,10	—
650	472868,32	1308216,95	Картометрический метод	0,10	—
651	472870,07	1308231,47	Картометрический метод	0,10	—
652	472872,14	1308242,15	Картометрический метод	0,10	—
653	472872,76	1308244,61	Картометрический метод	0,10	—
654	472873,52	1308257,28	Картометрический метод	0,10	—
655	472873,80	1308257,46	Картометрический метод	0,10	—
656	472875,32	1308272,28	Картометрический метод	0,10	—
657	472874,89	1308282,79	Картометрический метод	0,10	—
658	472864,71	1308281,19	Картометрический метод	0,10	—
659	472839,51	1308267,00	Картометрический метод	0,10	—
660	472807,92	1308247,53	Картометрический метод	0,10	—
661	472795,44	1308236,94	Картометрический метод	0,10	—
662	472794,72	1308235,81	Картометрический метод	0,10	—
663	472786,72	1308239,68	Картометрический метод	0,10	—
664	472803,12	1308251,42	Картометрический метод	0,10	—
665	472812,34	1308258,38	Картометрический метод	0,10	—
666	472828,83	1308268,10	Картометрический метод	0,10	—

ГРАФИЧЕСКОЕ ОПИСАНИЕ

местоположения границ населенных пунктов, территориальных зон,
особо охраняемых природных территорий,
зон с особыми условиями использования территории

Ставропольский край, г.о. город Ставрополь, г. Ставрополь

(наименование объекта, местоположение границ которого описано)

Сведения о местоположении границ объекта

1	2	3	4	5	6
667	472832,30	1308269,89	Картометрический метод	0,10	—
668	472831,48	1308276,79	Картометрический метод	0,10	—
669	472790,43	1308270,57	Картометрический метод	0,10	—
670	472779,08	1308268,85	Картометрический метод	0,10	—
671	472781,46	1308248,77	Картометрический метод	0,10	—
672	472783,68	1308241,15	Картометрический метод	0,10	—
673	472776,97	1308244,40	Картометрический метод	0,10	—
674	472776,75	1308245,19	Картометрический метод	0,10	—
675	472772,93	1308262,05	Картометрический метод	0,10	—
676	472751,97	1308256,51	Картометрический метод	0,10	—
677	472735,28	1308264,59	Картометрический метод	0,10	—
678	472735,29	1308265,01	Картометрический метод	0,10	—
679	472731,97	1308283,57	Картометрический метод	0,10	—
680	472732,83	1308283,86	Картометрический метод	0,10	—
681	472732,85	1308283,87	Картометрический метод	0,10	—
682	472733,39	1308284,06	Картометрический метод	0,10	—
683	472733,13	1308301,84	Картометрический метод	0,10	—
684	472729,35	1308319,73	Картометрический метод	0,10	—
685	472717,51	1308315,02	Картометрический метод	0,10	—
686	472717,50	1308315,03	Картометрический метод	0,10	—
687	472706,28	1308337,39	Картометрический метод	0,10	—
688	472687,43	1308362,92	Картометрический метод	0,10	—
689	472650,70	1308338,79	Картометрический метод	0,10	—
690	472647,59	1308337,13	Картометрический метод	0,10	—
691	472641,73	1308347,46	Картометрический метод	0,10	—
692	472656,95	1308365,65	Картометрический метод	0,10	—
693	472650,27	1308384,77	Картометрический метод	0,10	—
694	472626,93	1308373,55	Картометрический метод	0,10	—
695	472618,11	1308369,31	Картометрический метод	0,10	—
696	472612,21	1308378,99	Картометрический метод	0,10	—
697	472599,38	1308372,71	Картометрический метод	0,10	—
698	472595,23	1308371,11	Картометрический метод	0,10	—
699	472653,63	1308215,43	Картометрический метод	0,10	—
700	472637,75	1308188,78	Картометрический метод	0,10	—
701	472522,42	1308192,57	Картометрический метод	0,10	—
702	472383,22	1308278,84	Картометрический метод	0,10	—
703	472267,05	1308126,03	Картометрический метод	0,10	—
704	472179,74	1308011,31	Картометрический метод	0,10	—
705	471897,93	1307651,51	Картометрический метод	0,10	—
706	471670,37	1307346,57	Картометрический метод	0,10	—
707	471512,20	1307137,97	Картометрический метод	0,10	—
708	471478,07	1307106,87	Картометрический метод	0,10	—
709	471436,46	1307064,95	Картометрический метод	0,10	—
710	471426,50	1307055,78	Картометрический метод	0,10	—
711	471404,87	1307034,87	Картометрический метод	0,10	—
712	471187,72	1306638,43	Картометрический метод	0,10	—
713	471149,75	1306423,86	Картометрический метод	0,10	—
714	471139,46	1306373,14	Картометрический метод	0,10	—
715	471134,21	1306348,97	Картометрический метод	0,10	—
716	471131,60	1306334,40	Картометрический метод	0,10	—
717	471128,50	1306321,34	Картометрический метод	0,10	—
718	471125,09	1306305,53	Картометрический метод	0,10	—

ГРАФИЧЕСКОЕ ОПИСАНИЕ

местоположения границ населенных пунктов, территориальных зон,
особо охраняемых природных территорий,
зон с особыми условиями использования территории

Ставропольский край, г.о. город Ставрополь, г. Ставрополь

(наименование объекта, местоположение границ которого описано)

Сведения о местоположении границ объекта

1	2	3	4	5	6
719	471120,87	1306285,54	Картометрический метод	0,10	—
720	471102,04	1306199,67	Картометрический метод	0,10	—
721	471102,02	1306198,97	Картометрический метод	0,10	—
722	471097,08	1306165,34	Картометрический метод	0,10	—
723	471079,14	1306070,19	Картометрический метод	0,10	—
724	471071,54	1306038,30	Картометрический метод	0,10	—
725	471116,69	1306038,19	Картометрический метод	0,10	—
726	471150,05	1306031,90	Картометрический метод	0,10	—
727	471168,09	1306025,88	Картометрический метод	0,10	—
728	471302,07	1306020,10	Картометрический метод	0,10	—
729	471429,35	1305883,82	Картометрический метод	0,10	—
730	471456,03	1305851,84	Картометрический метод	0,10	—
731	471479,59	1305826,23	Картометрический метод	0,10	—
732	471534,08	1305757,37	Картометрический метод	0,10	—
733	471585,96	1305686,85	Картометрический метод	0,10	—
734	471589,07	1305682,62	Картометрический метод	0,10	—
735	471623,43	1305643,42	Картометрический метод	0,10	—
736	471707,30	1305576,04	Картометрический метод	0,10	—
737	471714,90	1305563,12	Картометрический метод	0,10	—
738	471744,13	1305546,21	Картометрический метод	0,10	—
739	471792,36	1305518,19	Картометрический метод	0,10	—
740	471812,88	1305505,78	Картометрический метод	0,10	—
741	471848,81	1305476,67	Картометрический метод	0,10	—
742	471954,04	1305409,23	Картометрический метод	0,10	—
743	472110,99	1305297,43	Картометрический метод	0,10	—
744	472194,11	1305233,62	Картометрический метод	0,10	—
745	472248,47	1305189,48	Картометрический метод	0,10	—
746	472319,36	1305131,42	Картометрический метод	0,10	—
747	472377,90	1305087,34	Картометрический метод	0,10	—
748	472513,70	1304992,78	Картометрический метод	0,10	—
749	472575,87	1304951,87	Картометрический метод	0,10	—
750	472620,79	1304926,72	Картометрический метод	0,10	—
751	472762,89	1304860,30	Картометрический метод	0,10	—
752	472809,80	1304842,18	Картометрический метод	0,10	—
753	472860,66	1304826,08	Картометрический метод	0,10	—
754	472936,36	1304804,92	Картометрический метод	0,10	—
755	473069,39	1304765,97	Картометрический метод	0,10	—
756	473068,96	1304752,34	Картометрический метод	0,10	—
757	473064,30	1304746,55	Картометрический метод	0,10	—
758	473044,70	1304718,38	Картометрический метод	0,10	—
759	473003,69	1304726,32	Картометрический метод	0,10	—
760	472901,99	1304641,11	Картометрический метод	0,10	—
761	472893,19	1304458,32	Картометрический метод	0,10	—
762	472886,47	1304444,69	Картометрический метод	0,10	—
763	472890,08	1304430,56	Картометрический метод	0,10	—
764	472898,44	1304425,91	Картометрический метод	0,10	—
765	472917,20	1304421,91	Картометрический метод	0,10	—
766	472938,62	1304419,00	Картометрический метод	0,10	—
767	472954,82	1304419,71	Картометрический метод	0,10	—
768	472972,63	1304423,00	Картометрический метод	0,10	—
769	472988,56	1304424,13	Картометрический метод	0,10	—
770	472992,38	1304423,35	Картометрический метод	0,10	—

ГРАФИЧЕСКОЕ ОПИСАНИЕ

местоположения границ населенных пунктов, территориальных зон,
особо охраняемых природных территорий,
зон с особыми условиями использования территории

Ставропольский край, г.о. город Ставрополь, г. Ставрополь

(наименование объекта, местоположение границ которого описано)

Сведения о местоположении границ объекта

1	2	3	4	5	6
771	472999,92	1304419,32	Картометрический метод	0,10	—
772	473001,36	1304418,39	Картометрический метод	0,10	—
773	473011,86	1304413,67	Картометрический метод	0,10	—
774	473020,56	1304410,50	Картометрический метод	0,10	—
775	473027,46	1304407,48	Картометрический метод	0,10	—
776	473041,61	1304401,26	Картометрический метод	0,10	—
777	473053,96	1304393,84	Картометрический метод	0,10	—
778	473065,92	1304386,25	Картометрический метод	0,10	—
779	473067,30	1304385,36	Картометрический метод	0,10	—
780	473075,55	1304381,15	Картометрический метод	0,10	—
781	473085,32	1304377,99	Картометрический метод	0,10	—
782	473088,02	1304377,24	Картометрический метод	0,10	—
783	473092,82	1304376,33	Картометрический метод	0,10	—
784	473098,18	1304376,70	Картометрический метод	0,10	—
785	473105,84	1304378,87	Картометрический метод	0,10	—
786	473110,51	1304381,56	Картометрический метод	0,10	—
787	473127,18	1304390,18	Картометрический метод	0,10	—
788	473133,34	1304391,99	Картометрический метод	0,10	—
789	473137,15	1304392,00	Картометрический метод	0,10	—
790	473141,51	1304390,07	Картометрический метод	0,10	—
791	473156,38	1304377,46	Картометрический метод	0,10	—
792	473165,15	1304372,75	Картометрический метод	0,10	—
793	473174,11	1304371,76	Картометрический метод	0,10	—
794	473183,45	1304373,72	Картометрический метод	0,10	—
795	473195,37	1304381,55	Картометрический метод	0,10	—
796	473195,74	1304381,94	Картометрический метод	0,10	—
797	473268,41	1304402,54	Картометрический метод	0,10	—
798	473292,98	1304417,03	Картометрический метод	0,10	—
799	473300,06	1304421,21	Картометрический метод	0,10	—
800	473305,85	1304424,62	Картометрический метод	0,10	—
801	473321,05	1304433,58	Картометрический метод	0,10	—
802	473335,54	1304442,62	Картометрический метод	0,10	—
803	473396,94	1304483,69	Картометрический метод	0,10	—
804	473412,81	1304494,52	Картометрический метод	0,10	—
805	473442,42	1304514,72	Картометрический метод	0,10	—
806	473482,13	1304541,81	Картометрический метод	0,10	—
807	473484,34	1304543,31	Картометрический метод	0,10	—
808	473502,63	1304555,77	Картометрический метод	0,10	—
809	473535,22	1304580,07	Картометрический метод	0,10	—
810	473537,61	1304582,01	Картометрический метод	0,10	—
811	473564,58	1304602,98	Картометрический метод	0,10	—
812	473586,68	1304624,98	Картометрический метод	0,10	—
813	473588,53	1304626,82	Картометрический метод	0,10	—
814	473620,39	1304599,22	Картометрический метод	0,10	—
815	473611,09	1304590,84	Картометрический метод	0,10	—
816	473600,35	1304578,87	Картометрический метод	0,10	—
817	473597,15	1304569,51	Картометрический метод	0,10	—
818	473596,21	1304550,53	Картометрический метод	0,10	—
819	473653,56	1304529,31	Картометрический метод	0,10	—
820	473666,69	1304553,88	Картометрический метод	0,10	—
821	473674,08	1304566,79	Картометрический метод	0,10	—
822	473679,74	1304578,05	Картометрический метод	0,10	—

ГРАФИЧЕСКОЕ ОПИСАНИЕ

местоположения границ населенных пунктов, территориальных зон,
особо охраняемых природных территорий,
зон с особыми условиями использования территории

Ставропольский край, г.о. город Ставрополь, г. Ставрополь

(наименование объекта, местоположение границ которого описано)

Сведения о местоположении границ объекта

1	2	3	4	5	6
823	473685,78	1304605,95	Картометрический метод	0,10	—
824	473705,92	1304608,38	Картометрический метод	0,10	—
825	473824,87	1304642,53	Картометрический метод	0,10	—
826	473843,92	1304643,61	Картометрический метод	0,10	—
827	473863,95	1304639,28	Картометрический метод	0,10	—
828	473914,36	1304605,63	Картометрический метод	0,10	—
829	473926,45	1304599,29	Картометрический метод	0,10	—
830	474046,19	1304595,60	Картометрический метод	0,10	—
831	474076,25	1304598,56	Картометрический метод	0,10	—
832	474099,65	1304603,76	Картометрический метод	0,10	—
833	474292,04	1304667,77	Картометрический метод	0,10	—
834	474303,28	1304669,00	Картометрический метод	0,10	—
835	474314,59	1304666,77	Картометрический метод	0,10	—
836	474321,43	1304660,59	Картометрический метод	0,10	—
837	474326,27	1304650,75	Картометрический метод	0,10	—
838	474327,09	1304644,38	Картометрический метод	0,10	—
839	474324,56	1304637,47	Картометрический метод	0,10	—
840	474289,02	1304579,96	Картометрический метод	0,10	—
841	474268,69	1304551,57	Картометрический метод	0,10	—
842	474252,33	1304533,74	Картометрический метод	0,10	—
843	474230,11	1304504,48	Картометрический метод	0,10	—
844	474212,61	1304473,20	Картометрический метод	0,10	—
845	474209,21	1304461,07	Картометрический метод	0,10	—
846	474199,86	1304337,68	Картометрический метод	0,10	—
847	474200,53	1304297,34	Картометрический метод	0,10	—
848	474222,73	1304215,65	Картометрический метод	0,10	—
849	474763,94	1304170,51	Картометрический метод	0,10	—
850	475499,08	1303852,40	Картометрический метод	0,10	—
851	475573,43	1303470,19	Картометрический метод	0,10	—
852	475427,94	1303379,45	Картометрический метод	0,10	—
853	475071,30	1303232,99	Картометрический метод	0,10	—
854	474519,93	1302346,57	Картометрический метод	0,10	—
855	474409,26	1302281,95	Картометрический метод	0,10	—
856	474378,61	1302225,50	Картометрический метод	0,10	—
857	474377,70	1302225,42	Картометрический метод	0,10	—
858	474377,81	1302224,08	Картометрический метод	0,10	—
859	474297,79	1302076,82	Картометрический метод	0,10	—
860	474296,85	1302073,44	Картометрический метод	0,10	—
861	474199,09	1301723,62	Картометрический метод	0,10	—
862	473713,57	1301685,00	Картометрический метод	0,10	—
863	473695,81	1301683,60	Картометрический метод	0,10	—
864	473525,31	1301670,20	Картометрический метод	0,10	—
865	473450,53	1301664,32	Картометрический метод	0,10	—
866	473406,33	1301660,84	Картометрический метод	0,10	—
867	473209,66	1301645,38	Картометрический метод	0,10	—
868	473201,87	1301645,35	Картометрический метод	0,10	—
869	473194,79	1301645,31	Картометрический метод	0,10	—
870	473189,37	1301645,29	Картометрический метод	0,10	—
871	473109,22	1301644,93	Картометрический метод	0,10	—
872	473039,84	1301644,62	Картометрический метод	0,10	—
873	472727,85	1301643,18	Картометрический метод	0,10	—
874	472239,10	1301640,93	Картометрический метод	0,10	—

ГРАФИЧЕСКОЕ ОПИСАНИЕ

местоположения границ населенных пунктов, территориальных зон,
особо охраняемых природных территорий,
зон с особыми условиями использования территории

Ставропольский край, г.о. город Ставрополь, г. Ставрополь

(наименование объекта, местоположение границ которого описано)

Сведения о местоположении границ объекта

1	2	3	4	5	6
875	472233,48	1301629,73	Картометрический метод	0,10	—
876	472172,55	1301508,45	Картометрический метод	0,10	—
877	472171,50	1301506,37	Картометрический метод	0,10	—
878	472149,51	1301462,61	Картометрический метод	0,10	—
879	472079,63	1301323,51	Картометрический метод	0,10	—
880	472077,82	1301319,93	Картометрический метод	0,10	—
881	472041,49	1301247,61	Картометрический метод	0,10	—
882	472040,19	1301243,95	Картометрический метод	0,10	—
883	472036,55	1301233,74	Картометрический метод	0,10	—
884	471970,90	1301049,57	Картометрический метод	0,10	—
885	471834,63	1300732,47	Картометрический метод	0,10	—
886	471827,90	1300668,44	Картометрический метод	0,10	—
887	471824,22	1300608,39	Картометрический метод	0,10	—
888	471799,82	1300408,54	Картометрический метод	0,10	—
889	471779,52	1300251,08	Картометрический метод	0,10	—
890	471780,66	1300250,80	Картометрический метод	0,10	—
891	471740,97	1299897,27	Картометрический метод	0,10	—
892	471737,93	1299897,19	Картометрический метод	0,10	—
893	471740,14	1299878,64	Картометрический метод	0,10	—
894	471735,90	1299852,20	Картометрический метод	0,10	—
895	471747,67	1299841,10	Картометрический метод	0,10	—
896	471739,70	1299780,30	Картометрический метод	0,10	—
897	471721,34	1299603,47	Картометрический метод	0,10	—
898	471696,93	1299379,17	Картометрический метод	0,10	—
899	471656,89	1299013,11	Картометрический метод	0,10	—
900	471628,86	1298756,44	Картометрический метод	0,10	—
901	471623,84	1298709,17	Картометрический метод	0,10	—
902	471601,06	1298695,62	Картометрический метод	0,10	—
903	471569,91	1298383,76	Картометрический метод	0,10	—
904	471528,26	1298020,30	Картометрический метод	0,10	—
905	471485,88	1297665,89	Картометрический метод	0,10	—
906	471478,06	1297629,47	Картометрический метод	0,10	—
907	471494,33	1297595,36	Картометрический метод	0,10	—
908	471521,25	1297538,78	Картометрический метод	0,10	—
909	471680,03	1297203,77	Картометрический метод	0,10	—
910	471765,13	1297043,84	Картометрический метод	0,10	—
911	471842,83	1296895,52	Картометрический метод	0,10	—
912	471992,77	1296768,37	Картометрический метод	0,10	—
913	472201,68	1296590,46	Картометрический метод	0,10	—
914	472221,52	1296627,01	Картометрический метод	0,10	—
915	472307,36	1296785,27	Картометрический метод	0,10	—
916	472392,49	1296935,88	Картометрический метод	0,10	—
917	472229,46	1296865,83	Картометрический метод	0,10	—
918	472143,56	1296814,00	Картометрический метод	0,10	—
919	472089,25	1296802,22	Картометрический метод	0,10	—
920	472071,63	1296811,10	Картометрический метод	0,10	—
921	472006,89	1296843,72	Картометрический метод	0,10	—
922	471951,35	1296923,80	Картометрический метод	0,10	—
923	471953,46	1296935,00	Картометрический метод	0,10	—
924	471939,52	1296957,13	Картометрический метод	0,10	—
925	471932,20	1296969,87	Картометрический метод	0,10	—
926	471923,17	1296972,07	Картометрический метод	0,10	—

ГРАФИЧЕСКОЕ ОПИСАНИЕ

местоположения границ населенных пунктов, территориальных зон,
особо охраняемых природных территорий,
зон с особыми условиями использования территории

Ставропольский край, г.о. город Ставрополь, г. Ставрополь

(наименование объекта, местоположение границ которого описано)

Сведения о местоположении границ объекта

1	2	3	4	5	6
927	471918,50	1296971,17	Картометрический метод	0,10	—
928	471839,42	1297085,19	Картометрический метод	0,10	—
929	471823,50	1297149,37	Картометрический метод	0,10	—
930	471823,45	1297150,18	Картометрический метод	0,10	—
931	471827,60	1297172,84	Картометрический метод	0,10	—
932	471835,45	1297198,68	Картометрический метод	0,10	—
933	471844,62	1297237,05	Картометрический метод	0,10	—
934	471831,33	1297252,62	Картометрический метод	0,10	—
935	471807,01	1297265,03	Картометрический метод	0,10	—
936	471787,66	1297286,10	Картометрический метод	0,10	—
937	471783,47	1297293,09	Картометрический метод	0,10	—
938	471766,15	1297335,17	Картометрический метод	0,10	—
939	471678,04	1297549,14	Картометрический метод	0,10	—
940	471661,58	1297843,32	Картометрический метод	0,10	—
941	471718,56	1298020,07	Картометрический метод	0,10	—
942	471776,37	1298109,97	Картометрический метод	0,10	—
943	471817,05	1298282,43	Картометрический метод	0,10	—
944	471876,93	1298339,75	Картометрический метод	0,10	—
945	471919,45	1298403,67	Картометрический метод	0,10	—
946	472192,42	1298578,65	Картометрический метод	0,10	—
947	472269,61	1298619,66	Картометрический метод	0,10	—
948	472325,13	1298675,92	Картометрический метод	0,10	—
949	472350,28	1298733,37	Картометрический метод	0,10	—
950	472347,36	1298841,91	Картометрический метод	0,10	—
951	472312,88	1298922,34	Картометрический метод	0,10	—
952	472257,72	1298989,79	Картометрический метод	0,10	—
953	472255,65	1299021,28	Картометрический метод	0,10	—
954	472272,04	1299053,79	Картометрический метод	0,10	—
955	472312,24	1299067,77	Картометрический метод	0,10	—
956	472404,49	1299064,25	Картометрический метод	0,10	—
957	472409,38	1299095,15	Картометрический метод	0,10	—
958	472409,45	1299095,14	Картометрический метод	0,10	—
959	472424,40	1299190,09	Картометрический метод	0,10	—
960	472424,84	1299331,17	Картометрический метод	0,10	—
961	472375,19	1299421,95	Картометрический метод	0,10	—
962	472335,63	1299439,98	Картометрический метод	0,10	—
963	472335,65	1299440,29	Картометрический метод	0,10	—
964	472339,11	1299510,53	Картометрический метод	0,10	—
965	472409,23	1299546,13	Картометрический метод	0,10	—
966	472414,17	1299567,28	Картометрический метод	0,10	—
967	472342,19	1299630,99	Картометрический метод	0,10	—
968	472333,19	1299699,39	Картометрический метод	0,10	—
969	472301,76	1299714,70	Картометрический метод	0,10	—
970	472206,28	1299725,84	Картометрический метод	0,10	—
971	472139,29	1299699,68	Картометрический метод	0,10	—
972	472131,30	1299697,31	Картометрический метод	0,10	—
973	472062,51	1299742,56	Картометрический метод	0,10	—
974	472051,32	1299782,73	Картометрический метод	0,10	—
975	472065,51	1299830,47	Картометрический метод	0,10	—
976	472111,78	1299878,08	Картометрический метод	0,10	—
977	472112,49	1299933,98	Картометрический метод	0,10	—
978	472086,02	1299974,21	Картометрический метод	0,10	—

ГРАФИЧЕСКОЕ ОПИСАНИЕ

местоположения границ населенных пунктов, территориальных зон,
особо охраняемых природных территорий,
зон с особыми условиями использования территории

Ставропольский край, г.о. город Ставрополь, г. Ставрополь

(наименование объекта, местоположение границ которого описано)

Сведения о местоположении границ объекта

1	2	3	4	5	6
979	472011,34	1300044,46	Картометрический метод	0,10	—
980	471982,19	1300088,95	Картометрический метод	0,10	—
981	471865,30	1300410,67	Картометрический метод	0,10	—
982	471927,53	1300622,76	Картометрический метод	0,10	—
983	472428,95	1301079,89	Картометрический метод	0,10	—
984	472502,39	1301220,05	Картометрический метод	0,10	—
985	472551,13	1301249,87	Картометрический метод	0,10	—
986	472637,23	1301249,62	Картометрический метод	0,10	—
987	472835,12	1301086,20	Картометрический метод	0,10	—
988	473022,16	1301048,21	Картометрический метод	0,10	—
989	473311,92	1300940,69	Картометрический метод	0,10	—
990	473513,93	1300902,68	Картометрический метод	0,10	—
991	473588,82	1300937,54	Картометрический метод	0,10	—
992	473648,02	1300945,11	Картометрический метод	0,10	—
993	473696,06	1300936,11	Картометрический метод	0,10	—
994	473722,08	1300922,76	Картометрический метод	0,10	—
995	473761,11	1300882,96	Картометрический метод	0,10	—
996	473821,37	1300794,67	Картометрический метод	0,10	—
997	473864,30	1300724,17	Картометрический метод	0,10	—
998	473911,89	1300666,68	Картометрический метод	0,10	—
999	473999,40	1300679,36	Картометрический метод	0,10	—
1000	474021,64	1300718,83	Картометрический метод	0,10	—
1001	474009,41	1300811,12	Картометрический метод	0,10	—
1002	474032,09	1300885,74	Картометрический метод	0,10	—
1003	474085,02	1300933,77	Картометрический метод	0,10	—
1004	474172,64	1300959,57	Картометрический метод	0,10	—
1005	474264,82	1300959,12	Картометрический метод	0,10	—
1006	474319,19	1300888,63	Картометрический метод	0,10	—
1007	474391,03	1300630,54	Картометрический метод	0,10	—
1008	474469,53	1300496,11	Картометрический метод	0,10	—
1009	474513,56	1300492,22	Картометрический метод	0,10	—
1010	474517,90	1300501,11	Картометрический метод	0,10	—
1011	474525,22	1300500,42	Картометрический метод	0,10	—
1012	474541,32	1300509,90	Картометрический метод	0,10	—
1013	474549,16	1300522,31	Картометрический метод	0,10	—
1014	474560,60	1300545,45	Картометрический метод	0,10	—
1015	474591,36	1300595,68	Картометрический метод	0,10	—
1016	474593,85	1300594,18	Картометрический метод	0,10	—
1017	474600,38	1300605,94	Картометрический метод	0,10	—
1018	474615,27	1300657,69	Картометрический метод	0,10	—
1019	474615,83	1300665,60	Картометрический метод	0,10	—
1020	474595,63	1300664,74	Картометрический метод	0,10	—
1021	474557,93	1300876,17	Картометрический метод	0,10	—
1022	474572,83	1300901,86	Картометрический метод	0,10	—
1023	474616,86	1300897,97	Картометрический метод	0,10	—
1024	474722,50	1300808,68	Картометрический метод	0,10	—
1025	474880,28	1300781,88	Картометрический метод	0,10	—
1026	475005,04	1300766,31	Картометрический метод	0,10	—
1027	475099,34	1300651,23	Картометрический метод	0,10	—
1028	475102,78	1300625,43	Картометрический метод	0,10	—
1029	475127,14	1300438,73	Картометрический метод	0,10	—
1030	475144,59	1300380,80	Картометрический метод	0,10	—

ГРАФИЧЕСКОЕ ОПИСАНИЕ

местоположения границ населенных пунктов, территориальных зон,
особо охраняемых природных территорий,
зон с особыми условиями использования территории

Ставропольский край, г.о. город Ставрополь, г. Ставрополь

(наименование объекта, местоположение границ которого описано)

Сведения о местоположении границ объекта

1	2	3	4	5	6
1031	475182,62	1300301,30	Картометрический метод	0,10	—
1032	475215,87	1300229,57	Картометрический метод	0,10	—
1033	475233,44	1300151,29	Картометрический метод	0,10	—
1034	475240,33	1300130,50	Картометрический метод	0,10	—
1035	475281,81	1300162,52	Картометрический метод	0,10	—
1036	475344,74	1300206,45	Картометрический метод	0,10	—
1037	475389,78	1300298,63	Картометрический метод	0,10	—
1038	475419,36	1300324,31	Картометрический метод	0,10	—
1039	475489,08	1300309,08	Картометрический метод	0,10	—
1040	475678,33	1300138,06	Картометрический метод	0,10	—
1041	475726,14	1300137,73	Картометрический метод	0,10	—
1042	475819,55	1300299,74	Картометрический метод	0,10	—
1043	475850,24	1300428,84	Картометрический метод	0,10	—
1044	475862,58	1300554,38	Картометрический метод	0,10	—
1045	475844,68	1300602,52	Картометрический метод	0,10	—
1046	475823,33	1300669,13	Картометрический метод	0,10	—
1047	475699,68	1300799,23	Картометрический метод	0,10	—
1048	475667,65	1300895,41	Картометрический метод	0,10	—
1049	475632,77	1300922,44	Картометрический метод	0,10	—
1050	475561,91	1300977,36	Картометрический метод	0,10	—
1051	475493,30	1301095,89	Картометрический метод	0,10	—
1052	475485,10	1301149,19	Картометрический метод	0,10	—
1053	475509,94	1301177,36	Картометрический метод	0,10	—
1054	475659,76	1301205,75	Картометрический метод	0,10	—
1055	475649,64	1301301,94	Картометрический метод	0,10	—
1056	475625,29	1301438,71	Картометрический метод	0,10	—
1057	475478,40	1301439,60	Картометрический метод	0,10	—
1058	475475,73	1301539,34	Картометрический метод	0,10	—
1059	475413,68	1301580,37	Картометрический метод	0,10	—
1060	475329,62	1301628,85	Картометрический метод	0,10	—
1061	475259,90	1301629,30	Картометрический метод	0,10	—
1062	475154,49	1301744,49	Картометрический метод	0,10	—
1063	475173,73	1301825,55	Картометрический метод	0,10	—
1064	475264,80	1301932,19	Картометрический метод	0,10	—
1065	475324,28	1302009,47	Картометрический метод	0,10	—
1066	475331,96	1302038,94	Картометрический метод	0,10	—
1067	475417,24	1302116,00	Картометрический метод	0,10	—
1068	475417,80	1302175,15	Картометрический метод	0,10	—
1069	475787,30	1302379,75	Картометрический метод	0,10	—
1070	475876,26	1302460,59	Картометрический метод	0,10	—
1071	476083,08	1302559,11	Картометрический метод	0,10	—
1072	476097,87	1302573,79	Картометрический метод	0,10	—
1073	476285,93	1302517,19	Картометрический метод	0,10	—
1074	476350,92	1302564,18	Картометрический метод	0,10	—
1075	476364,41	1302587,16	Картометрический метод	0,10	—
1076	476371,73	1302596,54	Картометрический метод	0,10	—
1077	476456,94	1302541,68	Картометрический метод	0,10	—
1078	476449,40	1302529,84	Картометрический метод	0,10	—
1079	476453,93	1302527,00	Картометрический метод	0,10	—
1080	476453,48	1302526,32	Картометрический метод	0,10	—
1081	476456,45	1302524,43	Картометрический метод	0,10	—
1082	476468,80	1302516,58	Картометрический метод	0,10	—

ГРАФИЧЕСКОЕ ОПИСАНИЕ

местоположения границ населенных пунктов, территориальных зон,
особо охраняемых природных территорий,
зон с особыми условиями использования территории

Ставропольский край, г.о. город Ставрополь, г. Ставрополь

(наименование объекта, местоположение границ которого описано)

Сведения о местоположении границ объекта

1	2	3	4	5	6
1083	476476,66	1302528,89	Картометрический метод	0,10	—
1084	476477,74	1302528,18	Картометрический метод	0,10	—
1085	476481,70	1302534,40	Картометрический метод	0,10	—
1086	476480,59	1302535,09	Картометрический метод	0,10	—
1087	476482,46	1302538,00	Картометрический метод	0,10	—
1088	476462,62	1302550,59	Картометрический метод	0,10	—
1089	476459,44	1302545,63	Картометрический метод	0,10	—
1090	476375,17	1302600,97	Картометрический метод	0,10	—
1091	476376,93	1302603,25	Картометрический метод	0,10	—
1092	476394,28	1302685,74	Картометрический метод	0,10	—
1093	476389,11	1302715,17	Картометрический метод	0,10	—
1094	476373,21	1302732,70	Картометрический метод	0,10	—
1095	476373,83	1302740,97	Картометрический метод	0,10	—
1096	476373,93	1302741,22	Картометрический метод	0,10	—
1097	476381,13	1302734,75	Картометрический метод	0,10	—
1098	476450,25	1302807,08	Картометрический метод	0,10	—
1099	476486,39	1302817,83	Картометрический метод	0,10	—
1100	476499,07	1302822,45	Картометрический метод	0,10	—
1101	476503,50	1302827,74	Картометрический метод	0,10	—
1102	476518,81	1302878,83	Картометрический метод	0,10	—
1103	476519,30	1302879,35	Картометрический метод	0,10	—
1104	476590,32	1302930,44	Картометрический метод	0,10	—
1105	476616,26	1302932,91	Картометрический метод	0,10	—
1106	476677,30	1302918,61	Картометрический метод	0,10	—
1107	476748,76	1302948,11	Картометрический метод	0,10	—
1108	476870,03	1302974,96	Картометрический метод	0,10	—
1109	476921,94	1302963,06	Картометрический метод	0,10	—
1110	476953,95	1302936,73	Картометрический метод	0,10	—
1111	476986,72	1302916,01	Картометрический метод	0,10	—
1112	477063,74	1302827,89	Картометрический метод	0,10	—
1113	477117,81	1302779,08	Картометрический метод	0,10	—
1114	477158,59	1302751,11	Картометрический метод	0,10	—
1115	477163,39	1302751,37	Картометрический метод	0,10	—
1116	477173,09	1302758,92	Картометрический метод	0,10	—
1117	477181,47	1302797,69	Картометрический метод	0,10	—
1118	477187,33	1302981,56	Картометрический метод	0,10	—
1119	477192,69	1303016,29	Картометрический метод	0,10	—
1120	477264,83	1303312,30	Картометрический метод	0,10	—
1121	477247,92	1303480,74	Картометрический метод	0,10	—
1122	477304,76	1303552,80	Картометрический метод	0,10	—
1123	477365,51	1303583,35	Картометрический метод	0,10	—
1124	477424,70	1303602,97	Картометрический метод	0,10	—
1125	477438,22	1303623,22	Картометрический метод	0,10	—
1126	477472,12	1303646,26	Картометрический метод	0,10	—
1127	477525,28	1303655,85	Картометрический метод	0,10	—
1128	477588,33	1303660,03	Картометрический метод	0,10	—
1129	477703,14	1303624,85	Картометрический метод	0,10	—
1130	477714,43	1303611,73	Картометрический метод	0,10	—
1131	477758,17	1303607,98	Картометрический метод	0,10	—
1132	477788,83	1303598,59	Картометрический метод	0,10	—
1133	477845,62	1303597,90	Картометрический метод	0,10	—
1134	477885,85	1303592,00	Картометрический метод	0,10	—

ГРАФИЧЕСКОЕ ОПИСАНИЕ

местоположения границ населенных пунктов, территориальных зон,
особо охраняемых природных территорий,
зон с особыми условиями использования территории

Ставропольский край, г.о. город Ставрополь, г. Ставрополь

(наименование объекта, местоположение границ которого описано)

Сведения о местоположении границ объекта

1	2	3	4	5	6
1135	477892,53	1303597,61	Картометрический метод	0,10	—
1136	477917,18	1303597,94	Картометрический метод	0,10	—
1137	477922,42	1303592,93	Картометрический метод	0,10	—
1138	477930,38	1303600,59	Картометрический метод	0,10	—
1139	477930,64	1303600,79	Картометрический метод	0,10	—
1140	478040,45	1303608,19	Картометрический метод	0,10	—
1141	478265,55	1303651,89	Картометрический метод	0,10	—
1142	478349,54	1303720,21	Картометрический метод	0,10	—
1143	478351,07	1303722,11	Картометрический метод	0,10	—
1144	478351,91	1303722,79	Картометрический метод	0,10	—
1145	478352,09	1303723,37	Картометрический метод	0,10	—
1146	478463,83	1303862,29	Картометрический метод	0,10	—
1147	478465,41	1303862,85	Картометрический метод	0,10	—
1148	478635,40	1303873,32	Картометрический метод	0,10	—
1149	478704,96	1303865,42	Картометрический метод	0,10	—
1150	478807,87	1303835,99	Картометрический метод	0,10	—
1151	478846,73	1303816,61	Картометрический метод	0,10	—
1152	479043,34	1303690,60	Картометрический метод	0,10	—
1153	479455,51	1303697,21	Картометрический метод	0,10	—
1154	479547,53	1303687,11	Картометрический метод	0,10	—
1155	479610,14	1303679,66	Картометрический метод	0,10	—
1156	479734,62	1303604,31	Картометрический метод	0,10	—
1157	479787,78	1303561,69	Картометрический метод	0,10	—
1158	479896,88	1303477,20	Картометрический метод	0,10	—
1159	480119,26	1303352,54	Картометрический метод	0,10	—
1160	480207,32	1303282,07	Картометрический метод	0,10	—
1161	480316,23	1303170,45	Картометрический метод	0,10	—
1162	480434,99	1303085,40	Картометрический метод	0,10	—
1163	480601,69	1302966,03	Картометрический метод	0,10	—
1164	480754,56	1302822,17	Картометрический метод	0,10	—
1165	480784,73	1303709,78	Картометрический метод	0,10	—
1166	480732,53	1303749,79	Картометрический метод	0,10	—
1167	480476,61	1303948,53	Картометрический метод	0,10	—
1168	480455,15	1304043,00	Картометрический метод	0,10	—
1169	480443,75	1304083,38	Картометрический метод	0,10	—
1170	480274,03	1304253,17	Картометрический метод	0,10	—
1171	479962,92	1304362,54	Картометрический метод	0,10	—
1172	479504,36	1304464,69	Картометрический метод	0,10	—
1173	479235,40	1304602,36	Картометрический метод	0,10	—
1174	479197,52	1304621,77	Картометрический метод	0,10	—
1175	478978,94	1304666,80	Картометрический метод	0,10	—
1176	478553,69	1304858,61	Картометрический метод	0,10	—
1177	478383,27	1304848,53	Картометрический метод	0,10	—
1178	477970,70	1304824,12	Картометрический метод	0,10	—
1179	477986,62	1304927,34	Картометрический метод	0,10	—
1180	477993,90	1304980,08	Картометрический метод	0,10	—
1181	477993,96	1304980,52	Картометрический метод	0,10	—
1182	478094,43	1305286,73	Картометрический метод	0,10	—
1183	478106,88	1305324,81	Картометрический метод	0,10	—
1184	478107,96	1305328,10	Картометрический метод	0,10	—
1185	478377,83	1306151,34	Картометрический метод	0,10	—
1186	478411,45	1306124,79	Картометрический метод	0,10	—

ГРАФИЧЕСКОЕ ОПИСАНИЕ

местоположения границ населенных пунктов, территориальных зон,
особо охраняемых природных территорий,
зон с особыми условиями использования территории

Ставропольский край, г.о. город Ставрополь, г. Ставрополь

(наименование объекта, местоположение границ которого описано)

Сведения о местоположении границ объекта

1	2	3	4	5	6
1187	478461,22	1306091,95	Картометрический метод	0,10	—
1188	478505,84	1306070,16	Картометрический метод	0,10	—
1189	478570,83	1306028,39	Картометрический метод	0,10	—
1190	478636,02	1305985,32	Картометрический метод	0,10	—
1191	478823,41	1305896,55	Картометрический метод	0,10	—
1192	478865,23	1305837,31	Картометрический метод	0,10	—
1193	478959,86	1305769,65	Картометрический метод	0,10	—
1194	479178,42	1305882,21	Картометрический метод	0,10	—
1195	479476,57	1305969,35	Картометрический метод	0,10	—
1196	479505,85	1305968,61	Картометрический метод	0,10	—
1197	479526,39	1305984,46	Картометрический метод	0,10	—
1198	479554,06	1306046,79	Картометрический метод	0,10	—
1199	479991,26	1305870,26	Картометрический метод	0,10	—
1200	480048,50	1305847,09	Картометрический метод	0,10	—
1201	480085,35	1305846,43	Картометрический метод	0,10	—
1202	480122,10	1305856,35	Картометрический метод	0,10	—
1203	480154,28	1305866,77	Картометрический метод	0,10	—
1204	480229,49	1305900,85	Картометрический метод	0,10	—
1205	480248,33	1305927,90	Картометрический метод	0,10	—
1206	480250,97	1305951,37	Картометрический метод	0,10	—
1207	480393,61	1305896,38	Картометрический метод	0,10	—
1208	480411,44	1305893,87	Картометрический метод	0,10	—
1209	480416,07	1305893,22	Картометрический метод	0,10	—
1210	480422,14	1305892,36	Картометрический метод	0,10	—
1211	480705,05	1305782,00	Картометрический метод	0,10	—
1212	480715,02	1305784,14	Картометрический метод	0,10	—
1213	480690,15	1306897,87	Картометрический метод	0,10	—
1214	480688,23	1306984,01	Картометрический метод	0,10	—
1215	480675,23	1307114,77	Картометрический метод	0,10	—
1216	480643,55	1307266,83	Картометрический метод	0,10	—
1217	480681,43	1307288,54	Картометрический метод	0,10	—
1218	480681,02	1307307,29	Картометрический метод	0,10	—
1219	480693,88	1307294,94	Картометрический метод	0,10	—
1220	480702,09	1307299,16	Картометрический метод	0,10	—
1221	480778,26	1307238,68	Картометрический метод	0,10	—
1222	480788,88	1307239,75	Картометрический метод	0,10	—
1223	480818,74	1307241,06	Картометрический метод	0,10	—
1224	480861,70	1307248,04	Картометрический метод	0,10	—
1225	480891,42	1307261,99	Картометрический метод	0,10	—
1226	480938,77	1307286,73	Картометрический метод	0,10	—
1227	480970,51	1307303,24	Картометрический метод	0,10	—
1228	481006,16	1307332,92	Картометрический метод	0,10	—
1229	481031,19	1307362,01	Картометрический метод	0,10	—
1230	481063,69	1307404,32	Картометрический метод	0,10	—
1231	481106,39	1307450,14	Картометрический метод	0,10	—
1232	481048,81	1307507,43	Картометрический метод	0,10	—
1233	480857,24	1307620,10	Картометрический метод	0,10	—
1234	480851,42	1307623,50	Картометрический метод	0,10	—
1235	480828,98	1307636,63	Картометрический метод	0,10	—
1236	480716,69	1307701,09	Картометрический метод	0,10	—
1237	480666,77	1307766,71	Картометрический метод	0,10	—
1238	480593,94	1307791,84	Картометрический метод	0,10	—

ГРАФИЧЕСКОЕ ОПИСАНИЕ

местоположения границ населенных пунктов, территориальных зон,
особо охраняемых природных территорий,
зон с особыми условиями использования территории

Ставропольский край, г.о. город Ставрополь, г. Ставрополь

(наименование объекта, местоположение границ которого описано)

Сведения о местоположении границ объекта

1	2	3	4	5	6
1239	480582,26	1307820,12	Картометрический метод	0,10	—
1240	480525,11	1307846,71	Картометрический метод	0,10	—
1241	480465,63	1307866,11	Картометрический метод	0,10	—
1242	480416,08	1307876,72	Картометрический метод	0,10	—
1243	480318,18	1307896,15	Картометрический метод	0,10	—
1244	480313,04	1307896,28	Картометрический метод	0,10	—
1245	480270,30	1307889,32	Картометрический метод	0,10	—
1246	480260,70	1307877,97	Картометрический метод	0,10	—
1247	480260,29	1307877,96	Картометрический метод	0,10	—
1248	480260,08	1307877,49	Картометрический метод	0,10	—
1249	480217,42	1307841,58	Картометрический метод	0,10	—
1250	480218,77	1307830,30	Картометрический метод	0,10	—
1251	480225,26	1307811,47	Картометрический метод	0,10	—
1252	480238,36	1307772,78	Картометрический метод	0,10	—
1253	480251,15	1307725,11	Картометрический метод	0,10	—
1254	480253,73	1307683,98	Картометрический метод	0,10	—
1255	480249,65	1307671,55	Картометрический метод	0,10	—
1256	480239,21	1307660,78	Картометрический метод	0,10	—
1257	480194,99	1307640,77	Картометрический метод	0,10	—
1258	480175,59	1307630,75	Картометрический метод	0,10	—
1259	480150,59	1307591,62	Картометрический метод	0,10	—
1260	480135,36	1307587,46	Картометрический метод	0,10	—
1261	480113,11	1307594,84	Картометрический метод	0,10	—
1262	480053,84	1307620,01	Картометрический метод	0,10	—
1263	480010,63	1307649,81	Картометрический метод	0,10	—
1264	479971,82	1307683,96	Картометрический метод	0,10	—
1265	479954,76	1307713,38	Картометрический метод	0,10	—
1266	479937,55	1307732,39	Картометрический метод	0,10	—
1267	479924,81	1307752,99	Картометрический метод	0,10	—
1268	479899,28	1307818,32	Картометрический метод	0,10	—
1269	479892,35	1307823,99	Картометрический метод	0,10	—
1270	479885,28	1307824,26	Картометрический метод	0,10	—
1271	479877,48	1307821,00	Картометрический метод	0,10	—
1272	479861,79	1307798,53	Картометрический метод	0,10	—
1273	479845,10	1307787,56	Картометрический метод	0,10	—
1274	479828,36	1307788,33	Картометрический метод	0,10	—
1275	479792,36	1307801,89	Картометрический метод	0,10	—
1276	479765,89	1307812,58	Картометрический метод	0,10	—
1277	479740,93	1307818,80	Картометрический метод	0,10	—
1278	479713,53	1307830,20	Картометрический метод	0,10	—
1279	479688,64	1307847,79	Картометрический метод	0,10	—
1280	479609,19	1307793,34	Картометрический метод	0,10	—
1281	479534,03	1307741,84	Картометрический метод	0,10	—
1282	479497,03	1307716,44	Картометрический метод	0,10	—
1283	479477,20	1307702,83	Картометрический метод	0,10	—
1284	479462,77	1307692,87	Картометрический метод	0,10	—
1285	479385,38	1307704,52	Картометрический метод	0,10	—
1286	479278,32	1307720,64	Картометрический метод	0,10	—
1287	479150,27	1307734,01	Картометрический метод	0,10	—
1288	479076,27	1307734,70	Картометрический метод	0,10	—
1289	479061,68	1307586,05	Картометрический метод	0,10	—
1290	479034,76	1307275,94	Картометрический метод	0,10	—

ГРАФИЧЕСКОЕ ОПИСАНИЕ

местоположения границ населенных пунктов, территориальных зон,
особо охраняемых природных территорий,
зон с особыми условиями использования территории

Ставропольский край, г.о. город Ставрополь, г. Ставрополь

(наименование объекта, местоположение границ которого описано)

Сведения о местоположении границ объекта

1	2	3	4	5	6
1291	479032,15	1307252,73	Картометрический метод	0,10	—
1292	479031,48	1307245,20	Картометрический метод	0,10	—
1293	479020,13	1307096,75	Картометрический метод	0,10	—
1294	479018,69	1307082,97	Картометрический метод	0,10	—
1295	479020,72	1307078,03	Картометрический метод	0,10	—
1296	479017,69	1307073,46	Картометрический метод	0,10	—
1297	479015,69	1307054,36	Картометрический метод	0,10	—
1298	478997,55	1307015,40	Картометрический метод	0,10	—
1299	478998,38	1307007,85	Картометрический метод	0,10	—
1300	479009,46	1306990,29	Картометрический метод	0,10	—
1301	479009,45	1306990,14	Картометрический метод	0,10	—
1302	479005,91	1306988,17	Картометрический метод	0,10	—
1303	479000,95	1306985,42	Картометрический метод	0,10	—
1304	479001,94	1306977,17	Картометрический метод	0,10	—
1305	479003,26	1306965,52	Картометрический метод	0,10	—
1306	479007,88	1306968,36	Картометрический метод	0,10	—
1307	479003,08	1306901,79	Картометрический метод	0,10	—
1308	479001,28	1306836,45	Картометрический метод	0,10	—
1309	478990,76	1306750,01	Картометрический метод	0,10	—
1310	478985,58	1306698,54	Картометрический метод	0,10	—
1311	478981,18	1306621,48	Картометрический метод	0,10	—
1312	478978,38	1306622,42	Картометрический метод	0,10	—
1313	478977,05	1306608,04	Картометрический метод	0,10	—
1314	478983,60	1306610,10	Картометрический метод	0,10	—
1315	478991,90	1306612,69	Картометрический метод	0,10	—
1316	478997,28	1306612,98	Картометрический метод	0,10	—
1317	479004,71	1306608,76	Картометрический метод	0,10	—
1318	479007,15	1306602,81	Картометрический метод	0,10	—
1319	479007,33	1306602,36	Картометрический метод	0,10	—
1320	479008,64	1306593,77	Картометрический метод	0,10	—
1321	479012,56	1306590,28	Картометрический метод	0,10	—
1322	479021,01	1306584,75	Картометрический метод	0,10	—
1323	479026,97	1306580,67	Картометрический метод	0,10	—
1324	479029,30	1306574,71	Картометрический метод	0,10	—
1325	479028,72	1306565,25	Картометрический метод	0,10	—
1326	479036,00	1306557,53	Картометрический метод	0,10	—
1327	479045,47	1306554,46	Картометрический метод	0,10	—
1328	479062,77	1306525,44	Картометрический метод	0,10	—
1329	479075,90	1306535,00	Картометрический метод	0,10	—
1330	479080,98	1306538,64	Картометрический метод	0,10	—
1331	479085,62	1306539,20	Картометрический метод	0,10	—
1332	479092,17	1306537,60	Картометрический метод	0,10	—
1333	479096,54	1306532,79	Картометрический метод	0,10	—
1334	479097,02	1306528,88	Картометрический метод	0,10	—
1335	479083,24	1306517,48	Картометрический метод	0,10	—
1336	479105,21	1306490,52	Картометрический метод	0,10	—
1337	479098,14	1306487,09	Картометрический метод	0,10	—
1338	479094,07	1306481,27	Картометрический метод	0,10	—
1339	479094,07	1306473,41	Картометрический метод	0,10	—
1340	479096,30	1306470,86	Картометрический метод	0,10	—
1341	479107,02	1306458,57	Картометрический метод	0,10	—
1342	479117,21	1306441,98	Картометрический метод	0,10	—

ГРАФИЧЕСКОЕ ОПИСАНИЕ

местоположения границ населенных пунктов, территориальных зон,
особо охраняемых природных территорий,
зон с особыми условиями использования территории

Ставропольский край, г.о. город Ставрополь, г. Ставрополь

(наименование объекта, местоположение границ которого описано)

Сведения о местоположении границ объекта

1	2	3	4	5	6
1343	479127,10	1306433,24	Картометрический метод	0,10	—
1344	479135,84	1306433,54	Картометрический метод	0,10	—
1345	479138,14	1306434,81	Картометрический метод	0,10	—
1346	479160,39	1306432,52	Картометрический метод	0,10	—
1347	479162,88	1306441,33	Картометрический метод	0,10	—
1348	479164,25	1306445,49	Картометрический метод	0,10	—
1349	479165,26	1306445,66	Картометрический метод	0,10	—
1350	479163,54	1306440,90	Картометрический метод	0,10	—
1351	479184,54	1306426,60	Картометрический метод	0,10	—
1352	479184,15	1306423,93	Картометрический метод	0,10	—
1353	479176,30	1306416,22	Картометрический метод	0,10	—
1354	479168,58	1306405,74	Картометрический метод	0,10	—
1355	479157,53	1306386,64	Картометрический метод	0,10	—
1356	479156,07	1306376,19	Картометрический метод	0,10	—
1357	479158,83	1306368,19	Картометрический метод	0,10	—
1358	479167,71	1306364,55	Картометрический метод	0,10	—
1359	479178,04	1306370,52	Картометрический метод	0,10	—
1360	479187,58	1306375,86	Картометрический метод	0,10	—
1361	479226,03	1306364,87	Картометрический метод	0,10	—
1362	479226,96	1306367,24	Картометрический метод	0,10	—
1363	479227,15	1306367,74	Картометрический метод	0,10	—
1364	479233,09	1306364,03	Картометрический метод	0,10	—
1365	479248,19	1306352,47	Картометрический метод	0,10	—
1366	479254,59	1306351,31	Картометрический метод	0,10	—
1367	479259,32	1306355,09	Картометрический метод	0,10	—
1368	479260,87	1306361,96	Картометрический метод	0,10	—
1369	479261,36	1306364,92	Картометрический метод	0,10	—
1370	479263,34	1306365,01	Картометрический метод	0,10	—
1371	479265,13	1306369,05	Картометрический метод	0,10	—
1372	479269,22	1306369,79	Картометрический метод	0,10	—
1373	479274,46	1306367,90	Картометрический метод	0,10	—
1374	479282,39	1306373,28	Картометрический метод	0,10	—
1375	479285,38	1306370,81	Картометрический метод	0,10	—
1376	479285,74	1306365,42	Картометрический метод	0,10	—
1377	479288,14	1306362,66	Картометрический метод	0,10	—
1378	479290,19	1306363,39	Картометрический метод	0,10	—
1379	479293,09	1306364,41	Картометрический метод	0,10	—
1380	479299,35	1306371,10	Картометрический метод	0,10	—
1381	479302,04	1306381,94	Картометрический метод	0,10	—
1382	479304,15	1306392,64	Картометрический метод	0,10	—
1383	479308,52	1306397,01	Картометрический метод	0,10	—
1384	479315,36	1306396,86	Картометрический метод	0,10	—
1385	479321,91	1306397,59	Картометрический метод	0,10	—
1386	479327,58	1306401,08	Картометрический метод	0,10	—
1387	479329,62	1306406,17	Картометрический метод	0,10	—
1388	479335,73	1306408,94	Картометрический метод	0,10	—
1389	479344,17	1306405,88	Картометрический метод	0,10	—
1390	479351,45	1306404,14	Картометрический метод	0,10	—
1391	479358,87	1306407,63	Картометрический метод	0,10	—
1392	479361,20	1306414,18	Картометрический метод	0,10	—
1393	479361,64	1306420,73	Картометрический метод	0,10	—
1394	479367,60	1306424,80	Картометрический метод	0,10	—

ГРАФИЧЕСКОЕ ОПИСАНИЕ

местоположения границ населенных пунктов, территориальных зон,
особо охраняемых природных территорий,
зон с особыми условиями использования территории

Ставропольский край, г.о. город Ставрополь, г. Ставрополь

(наименование объекта, местоположение границ которого описано)

Сведения о местоположении границ объекта

1	2	3	4	5	6
1395	479376,48	1306426,84	Картометрический метод	0,10	—
1396	479384,49	1306423,64	Картометрический метод	0,10	—
1397	479390,60	1306416,22	Картометрический метод	0,10	—
1398	479392,49	1306407,19	Картометрический метод	0,10	—
1399	479389,87	1306398,61	Картометрический метод	0,10	—
1400	479390,60	1306389,29	Картометрический метод	0,10	—
1401	479395,26	1306384,93	Картометрический метод	0,10	—
1402	479404,43	1306384,05	Картометрический метод	0,10	—
1403	479417,82	1306389,00	Картометрический метод	0,10	—
1404	479438,77	1306396,71	Картометрический метод	0,10	—
1405	479465,26	1306389,87	Картометрический метод	0,10	—
1406	479478,21	1306385,36	Картометрический метод	0,10	—
1407	479488,84	1306386,82	Картометрический метод	0,10	—
1408	479502,23	1306386,67	Картометрический метод	0,10	—
1409	479504,70	1306383,03	Картометрический метод	0,10	—
1410	479503,25	1306377,36	Картометрический метод	0,10	—
1411	479496,12	1306370,95	Картометрический метод	0,10	—
1412	479496,62	1306363,97	Картометрический метод	0,10	—
1413	479502,15	1306361,64	Картометрический метод	0,10	—
1414	479516,85	1306364,55	Картометрический метод	0,10	—
1415	479524,13	1306364,55	Картометрический метод	0,10	—
1416	479530,24	1306359,31	Картометрический метод	0,10	—
1417	479532,14	1306352,62	Картометрический метод	0,10	—
1418	479531,34	1306344,32	Картометрический метод	0,10	—
1419	479522,75	1306332,53	Картометрический метод	0,10	—
1420	479516,34	1306319,43	Картометрический метод	0,10	—
1421	479517,65	1306311,28	Картометрический метод	0,10	—
1422	479526,10	1306305,03	Картометрический метод	0,10	—
1423	479527,55	1306299,20	Картометрический метод	0,10	—
1424	479525,95	1306292,36	Картометрический метод	0,10	—
1425	479522,60	1306284,21	Картометрический метод	0,10	—
1426	479528,13	1306279,12	Картометрический метод	0,10	—
1427	479535,70	1306274,03	Картометрический метод	0,10	—
1428	479544,87	1306273,74	Картометрический метод	0,10	—
1429	479550,69	1306277,23	Картометрический метод	0,10	—
1430	479552,29	1306280,04	Картометрический метод	0,10	—
1431	479559,89	1306276,75	Картометрический метод	0,10	—
1432	479564,97	1306275,84	Картометрический метод	0,10	—
1433	479567,65	1306278,86	Картометрический метод	0,10	—
1434	479579,91	1306293,28	Картометрический метод	0,10	—
1435	479581,40	1306293,24	Картометрический метод	0,10	—
1436	479585,04	1306291,20	Картометрический метод	0,10	—
1437	479593,33	1306290,91	Картометрический метод	0,10	—
1438	479596,83	1306293,97	Картометрический метод	0,10	—
1439	479601,78	1306298,33	Картометрический метод	0,10	—
1440	479606,14	1306300,37	Картометрический метод	0,10	—
1441	479608,05	1306300,51	Картометрический метод	0,10	—
1442	479611,91	1306298,21	Картометрический метод	0,10	—
1443	479612,31	1306298,87	Картометрический метод	0,10	—
1444	479621,89	1306293,69	Картометрический метод	0,10	—
1445	479635,61	1306275,48	Картометрический метод	0,10	—
1446	479639,69	1306268,50	Картометрический метод	0,10	—

ГРАФИЧЕСКОЕ ОПИСАНИЕ

местоположения границ населенных пунктов, территориальных зон,
особо охраняемых природных территорий,
зон с особыми условиями использования территории

Ставропольский край, г.о. город Ставрополь, г. Ставрополь

(наименование объекта, местоположение границ которого описано)

Сведения о местоположении границ объекта

1	2	3	4	5	6
1447	479639,98	1306261,51	Картометрический метод	0,10	—
1448	479639,11	1306250,45	Картометрический метод	0,10	—
1449	479639,98	1306240,55	Картометрический метод	0,10	—
1450	479644,05	1306228,91	Картометрический метод	0,10	—
1451	479621,93	1306214,94	Картометрический метод	0,10	—
1452	479570,12	1306195,44	Картометрический метод	0,10	—
1453	479519,94	1306215,76	Картометрический метод	0,10	—
1454	479523,56	1306231,52	Картометрический метод	0,10	—
1455	479527,73	1306239,79	Картометрический метод	0,10	—
1456	479511,00	1306248,82	Картометрический метод	0,10	—
1457	479505,07	1306233,95	Картометрический метод	0,10	—
1458	479503,43	1306232,97	Картометрический метод	0,10	—
1459	479499,74	1306223,95	Картометрический метод	0,10	—
1460	479475,06	1306233,94	Картометрический метод	0,10	—
1461	479492,61	1306271,11	Картометрический метод	0,10	—
1462	479476,25	1306281,69	Картометрический метод	0,10	—
1463	479456,69	1306284,70	Картометрический метод	0,10	—
1464	479447,19	1306267,59	Картометрический метод	0,10	—
1465	479437,05	1306249,34	Картометрический метод	0,10	—
1466	479391,98	1306267,59	Картометрический метод	0,10	—
1467	479395,64	1306279,64	Картометрический метод	0,10	—
1468	479368,14	1306291,88	Картометрический метод	0,10	—
1469	479364,18	1306278,85	Картометрический метод	0,10	—
1470	479352,80	1306283,46	Картометрический метод	0,10	—
1471	479263,88	1306303,20	Картометрический метод	0,10	—
1472	479092,72	1306341,21	Картометрический метод	0,10	—
1473	479037,37	1306387,08	Картометрический метод	0,10	—
1474	478976,04	1306411,19	Картометрический метод	0,10	—
1475	478954,36	1306420,65	Картометрический метод	0,10	—
1476	478954,70	1306422,23	Картометрический метод	0,10	—
1477	478962,96	1306460,35	Картометрический метод	0,10	—
1478	478971,33	1306471,97	Картометрический метод	0,10	—
1479	478979,86	1306485,87	Картометрический метод	0,10	—
1480	478986,75	1306494,03	Картометрический метод	0,10	—
1481	478980,01	1306501,04	Картометрический метод	0,10	—
1482	478990,79	1306512,37	Картометрический метод	0,10	—
1483	478992,26	1306514,56	Картометрический метод	0,10	—
1484	478993,17	1306520,03	Картометрический метод	0,10	—
1485	478980,14	1306529,05	Картометрический метод	0,10	—
1486	478976,74	1306531,27	Картометрический метод	0,10	—
1487	478976,62	1306537,60	Картометрический метод	0,10	—
1488	478969,34	1306545,75	Картометрический метод	0,10	—
1489	478955,37	1306547,78	Картометрический метод	0,10	—
1490	478944,38	1306542,96	Картометрический метод	0,10	—
1491	478940,51	1306545,98	Картометрический метод	0,10	—
1492	478935,42	1306538,60	Картометрический метод	0,10	—
1493	478938,33	1306535,45	Картометрический метод	0,10	—
1494	478932,96	1306527,99	Картометрический метод	0,10	—
1495	478922,48	1306519,55	Картометрический метод	0,10	—
1496	478920,99	1306519,17	Картометрический метод	0,10	—
1497	478937,97	1306547,18	Картометрический метод	0,10	—
1498	478917,68	1306561,41	Картометрический метод	0,10	—

ГРАФИЧЕСКОЕ ОПИСАНИЕ

местоположения границ населенных пунктов, территориальных зон,
особо охраняемых природных территорий,
зон с особыми условиями использования территории

Ставропольский край, г.о. город Ставрополь, г. Ставрополь

(наименование объекта, местоположение границ которого описано)

Сведения о местоположении границ объекта

1	2	3	4	5	6
1499	478919,78	1306564,27	Картометрический метод	0,10	—
1500	478933,39	1306579,59	Картометрический метод	0,10	—
1501	478900,28	1306605,97	Картометрический метод	0,10	—
1502	478886,34	1306588,84	Картометрический метод	0,10	—
1503	478892,58	1306583,71	Картометрический метод	0,10	—
1504	478889,37	1306570,43	Картометрический метод	0,10	—
1505	478880,84	1306546,21	Картометрический метод	0,10	—
1506	478892,46	1306538,83	Картометрический метод	0,10	—
1507	478899,60	1306532,98	Картометрический метод	0,10	—
1508	478899,71	1306532,41	Картометрический метод	0,10	—
1509	478913,02	1306521,49	Картометрический метод	0,10	—
1510	478916,59	1306518,69	Картометрический метод	0,10	—
1511	478917,61	1306518,30	Картометрический метод	0,10	—
1512	478911,90	1306516,82	Картометрический метод	0,10	—
1513	478896,05	1306526,32	Картометрический метод	0,10	—
1514	478865,33	1306494,41	Картометрический метод	0,10	—
1515	478866,55	1306493,29	Картометрический метод	0,10	—
1516	478861,53	1306491,34	Картометрический метод	0,10	—
1517	478817,98	1306474,43	Картометрический метод	0,10	—
1518	478769,53	1306493,90	Картометрический метод	0,10	—
1519	478654,33	1306571,15	Картометрический метод	0,10	—
1520	478598,34	1306607,49	Картометрический метод	0,10	—
1521	478527,47	1306653,50	Картометрический метод	0,10	—
1522	478510,36	1306652,07	Картометрический метод	0,10	—
1523	478489,78	1306671,99	Картометрический метод	0,10	—
1524	478425,16	1306706,88	Картометрический метод	0,10	—
1525	478402,11	1306708,58	Картометрический метод	0,10	—
1526	478389,30	1306703,71	Картометрический метод	0,10	—
1527	478350,42	1306711,66	Картометрический метод	0,10	—
1528	478302,49	1306728,25	Картометрический метод	0,10	—
1529	478168,98	1306739,06	Картометрический метод	0,10	—
1530	478168,50	1306739,10	Картометрический метод	0,10	—
1531	478138,61	1306748,63	Картометрический метод	0,10	—
1532	478179,07	1306854,84	Картометрический метод	0,10	—
1533	478172,97	1306857,55	Картометрический метод	0,10	—
1534	478075,30	1306897,66	Картометрический метод	0,10	—
1535	477978,07	1306933,37	Картометрический метод	0,10	—
1536	477971,82	1306921,22	Картометрический метод	0,10	—
1537	477967,84	1306922,93	Картометрический метод	0,10	—
1538	477947,02	1306936,38	Картометрический метод	0,10	—
1539	477927,01	1306900,77	Картометрический метод	0,10	—
1540	477945,52	1306889,43	Картометрический метод	0,10	—
1541	477941,94	1306880,60	Картометрический метод	0,10	—
1542	477946,19	1306877,72	Картометрический метод	0,10	—
1543	477932,60	1306857,52	Картометрический метод	0,10	—
1544	477932,49	1306857,29	Картометрический метод	0,10	—
1545	477920,49	1306832,29	Картометрический метод	0,10	—
1546	477916,80	1306834,05	Картометрический метод	0,10	—
1547	477916,29	1306833,30	Картометрический метод	0,10	—
1548	477860,65	1306862,69	Картометрический метод	0,10	—
1549	477813,80	1306886,17	Картометрический метод	0,10	—
1550	477790,29	1306895,43	Картометрический метод	0,10	—

ГРАФИЧЕСКОЕ ОПИСАНИЕ

местоположения границ населенных пунктов, территориальных зон,
особо охраняемых природных территорий,
зон с особыми условиями использования территории

Ставропольский край, г.о. город Ставрополь, г. Ставрополь

(наименование объекта, местоположение границ которого описано)

Сведения о местоположении границ объекта

1	2	3	4	5	6
1551	477766,67	1306916,50	Картометрический метод	0,10	—
1552	477733,66	1306934,63	Картометрический метод	0,10	—
1553	477735,41	1306944,37	Картометрический метод	0,10	—
1554	477729,24	1306949,89	Картометрический метод	0,10	—
1555	477757,36	1307086,66	Картометрический метод	0,10	—
1556	477607,22	1307147,94	Картометрический метод	0,10	—
1557	477585,46	1307146,88	Картометрический метод	0,10	—
1558	477571,42	1307152,84	Картометрический метод	0,10	—
1559	477560,98	1307146,37	Картометрический метод	0,10	—
1560	477560,24	1307145,64	Картометрический метод	0,10	—
1561	477530,05	1307144,16	Картометрический метод	0,10	—
1562	477520,82	1307143,71	Картометрический метод	0,10	—
1563	477432,99	1307135,43	Картометрический метод	0,10	—
1564	477373,60	1307111,04	Картометрический метод	0,10	—
1565	477363,78	1307060,44	Картометрический метод	0,10	—
1566	477362,61	1307060,79	Картометрический метод	0,10	—
1567	477355,33	1307045,40	Картометрический метод	0,10	—
1568	477345,30	1307024,24	Картометрический метод	0,10	—
1569	477342,93	1307016,18	Картометрический метод	0,10	—
1570	477344,76	1307015,19	Картометрический метод	0,10	—
1571	477338,58	1307008,80	Картометрический метод	0,10	—
1572	477338,37	1307008,48	Картометрический метод	0,10	—
1573	477327,15	1307012,45	Картометрический метод	0,10	—
1574	477304,31	1306967,40	Картометрический метод	0,10	—
1575	477307,61	1306966,06	Картометрический метод	0,10	—
1576	477296,34	1306951,55	Картометрический метод	0,10	—
1577	477295,94	1306951,11	Картометрический метод	0,10	—
1578	477260,82	1306912,75	Картометрический метод	0,10	—
1579	477255,58	1306908,28	Картометрический метод	0,10	—
1580	477241,24	1306896,05	Картометрический метод	0,10	—
1581	477199,57	1306874,55	Картометрический метод	0,10	—
1582	477141,20	1306825,40	Картометрический метод	0,10	—
1583	477113,57	1306802,72	Картометрический метод	0,10	—
1584	477105,32	1306735,11	Картометрический метод	0,10	—
1585	477103,04	1306663,66	Картометрический метод	0,10	—
1586	477103,03	1306663,36	Картометрический метод	0,10	—
1587	476896,74	1306665,07	Картометрический метод	0,10	—
1588	476887,15	1306665,14	Картометрический метод	0,10	—
1589	476835,06	1306652,21	Картометрический метод	0,10	—
1590	476826,77	1306652,27	Картометрический метод	0,10	—
1591	476802,20	1306650,09	Картометрический метод	0,10	—
1592	476801,25	1306650,77	Картометрический метод	0,10	—
1593	476776,35	1306654,38	Картометрический метод	0,10	—
1594	476759,80	1306656,54	Картометрический метод	0,10	—
1595	476756,31	1306656,79	Картометрический метод	0,10	—
1596	476756,03	1306652,76	Картометрический метод	0,10	—
1597	476751,96	1306652,79	Картометрический метод	0,10	—
1598	476731,87	1306690,05	Картометрический метод	0,10	—
1599	476713,83	1306727,60	Картометрический метод	0,10	—
1600	476676,28	1306782,61	Картометрический метод	0,10	—
1601	476637,86	1306838,20	Картометрический метод	0,10	—
1602	476535,11	1306809,10	Картометрический метод	0,10	—

ГРАФИЧЕСКОЕ ОПИСАНИЕ

местоположения границ населенных пунктов, территориальных зон,
особо охраняемых природных территорий,
зон с особыми условиями использования территории

Ставропольский край, г.о. город Ставрополь, г. Ставрополь

(наименование объекта, местоположение границ которого описано)

Сведения о местоположении границ объекта

1	2	3	4	5	6
1603	476461,90	1306785,23	Картометрический метод	0,10	—
1604	476440,82	1306801,86	Картометрический метод	0,10	—
1605	476460,19	1306818,83	Картометрический метод	0,10	—
1606	476444,03	1306838,97	Картометрический метод	0,10	—
1607	476416,11	1306814,45	Картометрический метод	0,10	—
1608	476387,10	1306835,51	Картометрический метод	0,10	—
1609	476392,03	1306840,37	Картометрический метод	0,10	—
1610	476407,74	1306855,84	Картометрический метод	0,10	—
1611	476429,27	1306877,04	Картометрический метод	0,10	—
1612	476398,09	1306899,91	Картометрический метод	0,10	—
1613	476383,14	1306910,78	Картометрический метод	0,10	—
1614	476377,88	1306904,25	Картометрический метод	0,10	—
1615	476359,14	1306923,14	Картометрический метод	0,10	—
1616	476350,88	1306915,81	Картометрический метод	0,10	—
1617	476352,24	1306914,07	Картометрический метод	0,10	—
1618	476350,26	1306912,11	Картометрический метод	0,10	—
1619	476320,77	1306937,67	Картометрический метод	0,10	—
1620	476310,68	1306925,58	Картометрический метод	0,10	—
1621	476315,64	1306920,79	Картометрический метод	0,10	—
1622	476307,40	1306907,98	Картометрический метод	0,10	—
1623	476298,38	1306915,33	Картометрический метод	0,10	—
1624	476307,64	1306913,78	Картометрический метод	0,10	—
1625	476312,19	1306919,97	Картометрический метод	0,10	—
1626	476277,56	1306945,49	Картометрический метод	0,10	—
1627	476292,10	1306960,40	Картометрический метод	0,10	—
1628	476285,77	1306967,16	Картометрический метод	0,10	—
1629	476268,31	1306972,21	Картометрический метод	0,10	—
1630	476254,29	1306985,80	Картометрический метод	0,10	—
1631	476250,95	1306983,10	Картометрический метод	0,10	—
1632	476235,40	1306997,44	Картометрический метод	0,10	—
1633	476239,18	1307001,04	Картометрический метод	0,10	—
1634	476229,40	1307015,68	Картометрический метод	0,10	—
1635	476222,62	1307025,85	Картометрический метод	0,10	—
1636	476218,92	1307028,68	Картометрический метод	0,10	—
1637	476220,20	1307029,47	Картометрический метод	0,10	—
1638	476211,75	1307048,58	Картометрический метод	0,10	—
1639	476170,72	1307024,02	Картометрический метод	0,10	—
1640	476170,44	1307024,46	Картометрический метод	0,10	—
1641	476204,06	1307046,59	Картометрический метод	0,10	—
1642	476190,81	1307068,99	Картометрический метод	0,10	—
1643	476184,44	1307078,83	Картометрический метод	0,10	—
1644	476182,72	1307080,86	Картометрический метод	0,10	—
1645	476170,72	1307098,47	Картометрический метод	0,10	—
1646	476170,31	1307099,26	Картометрический метод	0,10	—
1647	476168,03	1307104,40	Картометрический метод	0,10	—
1648	476166,28	1307108,45	Картометрический метод	0,10	—
1649	476169,11	1307114,96	Картометрический метод	0,10	—
1650	476162,69	1307125,83	Картометрический метод	0,10	—
1651	476155,65	1307136,81	Картометрический метод	0,10	—
1652	476148,43	1307147,82	Картометрический метод	0,10	—
1653	476148,00	1307147,49	Картометрический метод	0,10	—
1654	476146,04	1307150,48	Картометрический метод	0,10	—

ГРАФИЧЕСКОЕ ОПИСАНИЕ

местоположения границ населенных пунктов, территориальных зон,
особо охраняемых природных территорий,
зон с особыми условиями использования территории

Ставропольский край, г.о. город Ставрополь, г. Ставрополь

(наименование объекта, местоположение границ которого описано)

Сведения о местоположении границ объекта

1	2	3	4	5	6
1655	476129,98	1307138,28	Картометрический метод	0,10	—
1656	476117,44	1307125,90	Картометрический метод	0,10	—
1657	476111,81	1307120,39	Картометрический метод	0,10	—
1658	476102,96	1307135,54	Картометрический метод	0,10	—
1659	476137,35	1307169,96	Картометрический метод	0,10	—
1660	476125,35	1307182,58	Картометрический метод	0,10	—
1661	476122,88	1307180,72	Картометрический метод	0,10	—
1662	476109,18	1307194,86	Картометрический метод	0,10	—
1663	476100,59	1307207,51	Картометрический метод	0,10	—
1664	476054,77	1307213,88	Картометрический метод	0,10	—
1665	476054,77	1307213,86	Картометрический метод	0,10	—
1666	476054,58	1307202,58	Картометрический метод	0,10	—
1667	476056,03	1307173,91	Картометрический метод	0,10	—
1668	476056,00	1307168,83	Картометрический метод	0,10	—
1669	476057,68	1307165,71	Картометрический метод	0,10	—
1670	476054,01	1307151,06	Картометрический метод	0,10	—
1671	476056,30	1307125,80	Картометрический метод	0,10	—
1672	476062,25	1307060,08	Картометрический метод	0,10	—
1673	476067,83	1307023,23	Картометрический метод	0,10	—
1674	476086,65	1306930,67	Картометрический метод	0,10	—
1675	476154,11	1306758,77	Картометрический метод	0,10	—
1676	476182,77	1306682,00	Картометрический метод	0,10	—
1677	476206,15	1306641,79	Картометрический метод	0,10	—
1678	476239,13	1306592,43	Картометрический метод	0,10	—
1679	476261,04	1306539,38	Картометрический метод	0,10	—
1680	476320,28	1306497,09	Картометрический метод	0,10	—
1681	476366,30	1306445,26	Картометрический метод	0,10	—
1682	476401,32	1306431,74	Картометрический метод	0,10	—
1683	476439,75	1306416,90	Картометрический метод	0,10	—
1684	476500,38	1306398,22	Картометрический метод	0,10	—
1685	476528,37	1306414,25	Картометрический метод	0,10	—
1686	476591,62	1306368,97	Картометрический метод	0,10	—
1687	476609,15	1306350,54	Картометрический метод	0,10	—
1688	476679,80	1306325,92	Картометрический метод	0,10	—
1689	476746,18	1306296,38	Картометрический метод	0,10	—
1690	476840,13	1306293,47	Картометрический метод	0,10	—
1691	476841,96	1306277,59	Картометрический метод	0,10	—
1692	476844,12	1306258,80	Картометрический метод	0,10	—
1693	476886,56	1305989,12	Картометрический метод	0,10	—
1694	476697,63	1306066,97	Картометрический метод	0,10	—
1695	476661,18	1306113,01	Картометрический метод	0,10	—
1696	476576,94	1306100,64	Картометрический метод	0,10	—
1697	476579,43	1306078,08	Картометрический метод	0,10	—
1698	476556,27	1306075,27	Картометрический метод	0,10	—
1699	476460,10	1306063,60	Картометрический метод	0,10	—
1700	476431,59	1306059,57	Картометрический метод	0,10	—
1701	476425,42	1306055,38	Картометрический метод	0,10	—
1702	476383,38	1306026,82	Картометрический метод	0,10	—
1703	476375,95	1306014,75	Картометрический метод	0,10	—
1704	476358,04	1306009,61	Картометрический метод	0,10	—
1705	476336,49	1305994,97	Картометрический метод	0,10	—
1706	476143,01	1305869,93	Картометрический метод	0,10	—

ГРАФИЧЕСКОЕ ОПИСАНИЕ

местоположения границ населенных пунктов, территориальных зон,
особо охраняемых природных территорий,
зон с особыми условиями использования территории

Ставропольский край, г.о. город Ставрополь, г. Ставрополь

(наименование объекта, местоположение границ которого описано)

Сведения о местоположении границ объекта

1	2	3	4	5	6
1707	475970,44	1305660,11	Картометрический метод	0,10	—
1708	475924,32	1305716,12	Картометрический метод	0,10	—
1709	475805,84	1305828,22	Картометрический метод	0,10	—
1710	475805,70	1305828,36	Картометрический метод	0,10	—
1711	475770,92	1305732,49	Картометрический метод	0,10	—
1712	475766,07	1305730,96	Картометрический метод	0,10	—
1713	475715,55	1305712,19	Картометрический метод	0,10	—
1714	475710,63	1305696,41	Картометрический метод	0,10	—
1715	475736,79	1305671,73	Картометрический метод	0,10	—
1716	475752,72	1305569,65	Картометрический метод	0,10	—
1717	475748,57	1305481,60	Картометрический метод	0,10	—
1718	475744,38	1305468,67	Картометрический метод	0,10	—
1719	475689,94	1305523,12	Картометрический метод	0,10	—
1720	475701,29	1305447,76	Картометрический метод	0,10	—
1721	475634,80	1305584,74	Картометрический метод	0,10	—
1722	475618,94	1305623,23	Картометрический метод	0,10	—
1723	475613,59	1305625,91	Картометрический метод	0,10	—
1724	475612,19	1305626,61	Картометрический метод	0,10	—
1725	475608,38	1305628,52	Картометрический метод	0,10	—
1726	475600,76	1305634,26	Картометрический метод	0,10	—
1727	475593,12	1305679,10	Картометрический метод	0,10	—
1728	475591,87	1305679,33	Картометрический метод	0,10	—
1729	475578,15	1305680,95	Картометрический метод	0,10	—
1730	475583,51	1305663,04	Картометрический метод	0,10	—
1731	475567,90	1305660,76	Картометрический метод	0,10	—
1732	475562,09	1305663,44	Картометрический метод	0,10	—
1733	475538,83	1305663,86	Картометрический метод	0,10	—
1734	475536,87	1305659,81	Картометрический метод	0,10	—
1735	475485,84	1305654,47	Картометрический метод	0,10	—
1736	474971,68	1305538,83	Картометрический метод	0,10	—
1737	474754,46	1305320,28	Картометрический метод	0,10	—
1738	474740,06	1305321,21	Картометрический метод	0,10	—
1739	474731,13	1305312,09	Картометрический метод	0,10	—
1740	474661,23	1305315,10	Картометрический метод	0,10	—
1741	474590,20	1305291,30	Картометрический метод	0,10	—
1742	474608,57	1305388,23	Картометрический метод	0,10	—
1743	474633,61	1305373,17	Картометрический метод	0,10	—
1744	474721,19	1305524,82	Картометрический метод	0,10	—
1745	474754,40	1305553,99	Картометрический метод	0,10	—
1746	474748,26	1305584,81	Картометрический метод	0,10	—
1747	474802,39	1305611,71	Картометрический метод	0,10	—
1748	474908,56	1305672,39	Картометрический метод	0,10	—
1749	474960,63	1305692,15	Картометрический метод	0,10	—
1750	475014,48	1305707,55	Картометрический метод	0,10	—
1751	475227,07	1305753,44	Картометрический метод	0,10	—
1752	475213,54	1305794,02	Картометрический метод	0,10	—
1753	475251,96	1305899,00	Картометрический метод	0,10	—
1754	475367,49	1305910,71	Картометрический метод	0,10	—
1755	475427,94	1305853,96	Картометрический метод	0,10	—
1756	475456,80	1305816,96	Картометрический метод	0,10	—
1757	475527,03	1305806,77	Картометрический метод	0,10	—
1758	475556,12	1305802,64	Картометрический метод	0,10	—

ГРАФИЧЕСКОЕ ОПИСАНИЕ

местоположения границ населенных пунктов, территориальных зон,
особо охраняемых природных территорий,
зон с особыми условиями использования территории

Ставропольский край, г.о. город Ставрополь, г. Ставрополь

(наименование объекта, местоположение границ которого описано)

Сведения о местоположении границ объекта

1	2	3	4	5	6
1759	475524,20	1305858,05	Картометрический метод	0,10	—
1760	475522,38	1305859,90	Картометрический метод	0,10	—
1761	475477,71	1305936,93	Картометрический метод	0,10	—
1762	475321,98	1306132,10	Картометрический метод	0,10	—
1763	475298,85	1306137,88	Картометрический метод	0,10	—
1764	475251,11	1306151,81	Картометрический метод	0,10	—
1765	475239,67	1306158,98	Картометрический метод	0,10	—
1766	475153,04	1306143,20	Картометрический метод	0,10	—
1767	474998,46	1306115,12	Картометрический метод	0,10	—
1768	474949,99	1306096,29	Картометрический метод	0,10	—
1769	474936,75	1306090,49	Картометрический метод	0,10	—
1770	474876,27	1306084,33	Картометрический метод	0,10	—
1771	474875,02	1306078,58	Картометрический метод	0,10	—
1772	474875,00	1306078,49	Картометрический метод	0,10	—
1773	474869,44	1306077,85	Картометрический метод	0,10	—
1774	474866,01	1306077,54	Картометрический метод	0,10	—
1775	474865,09	1306071,15	Картометрический метод	0,10	—
1776	474762,61	1306062,90	Картометрический метод	0,10	—
1777	474626,41	1306051,94	Картометрический метод	0,10	—
1778	474628,99	1306061,67	Картометрический метод	0,10	—
1779	474630,51	1306067,44	Картометрический метод	0,10	—
1780	474638,01	1306095,74	Картометрический метод	0,10	—
1781	474642,47	1306095,88	Картометрический метод	0,10	—
1782	474650,74	1306116,77	Картометрический метод	0,10	—
1783	474649,94	1306139,21	Картометрический метод	0,10	—
1784	474652,60	1306148,81	Картометрический метод	0,10	—
1785	474666,47	1306148,34	Картометрический метод	0,10	—
1786	474666,76	1306151,25	Картометрический метод	0,10	—
1787	474664,25	1306180,40	Картометрический метод	0,10	—
1788	474669,94	1306187,21	Картометрический метод	0,10	—
1789	474670,20	1306189,92	Картометрический метод	0,10	—
1790	474670,72	1306189,95	Картометрический метод	0,10	—
1791	474672,35	1306190,03	Картометрический метод	0,10	—
1792	474680,71	1306221,36	Картометрический метод	0,10	—
1793	474683,45	1306245,61	Картометрический метод	0,10	—
1794	474680,94	1306245,80	Картометрический метод	0,10	—
1795	474681,52	1306249,37	Картометрический метод	0,10	—
1796	474684,51	1306257,36	Картометрический метод	0,10	—
1797	474682,89	1306258,05	Картометрический метод	0,10	—
1798	474690,26	1306284,64	Картометрический метод	0,10	—
1799	474690,29	1306284,75	Картометрический метод	0,10	—
1800	474694,09	1306298,71	Картометрический метод	0,10	—
1801	474698,62	1306311,42	Картометрический метод	0,10	—
1802	474703,31	1306322,73	Картометрический метод	0,10	—
1803	474704,10	1306331,14	Картометрический метод	0,10	—
1804	474704,23	1306335,00	Картометрический метод	0,10	—
1805	474704,38	1306339,94	Картометрический метод	0,10	—
1806	474705,59	1306339,91	Картометрический метод	0,10	—
1807	474708,15	1306339,86	Картометрический метод	0,10	—
1808	474708,87	1306344,23	Картометрический метод	0,10	—
1809	474708,90	1306346,50	Картометрический метод	0,10	—
1810	474709,62	1306355,16	Картометрический метод	0,10	—

ГРАФИЧЕСКОЕ ОПИСАНИЕ

местоположения границ населенных пунктов, территориальных зон,
особо охраняемых природных территорий,
зон с особыми условиями использования территории

Ставропольский край, г.о. город Ставрополь, г. Ставрополь

(наименование объекта, местоположение границ которого описано)

Сведения о местоположении границ объекта

1	2	3	4	5	6
1811	474717,15	1306354,52	Картометрический метод	0,10	—
1812	474717,54	1306359,73	Картометрический метод	0,10	—
1813	474718,12	1306367,40	Картометрический метод	0,10	—
1814	474718,38	1306368,79	Картометрический метод	0,10	—
1815	474719,57	1306375,31	Картометрический метод	0,10	—
1816	474720,68	1306381,36	Картометрический метод	0,10	—
1817	474720,48	1306381,39	Картометрический метод	0,10	—
1818	474721,10	1306383,92	Картометрический метод	0,10	—
1819	474722,70	1306391,54	Картометрический метод	0,10	—
1820	474720,05	1306392,06	Картометрический метод	0,10	—
1821	474722,28	1306400,08	Картометрический метод	0,10	—
1822	474724,43	1306399,89	Картометрический метод	0,10	—
1823	474725,66	1306405,59	Картометрический метод	0,10	—
1824	474728,91	1306405,51	Картометрический метод	0,10	—
1825	474729,17	1306415,56	Картометрический метод	0,10	—
1826	474731,14	1306424,39	Картометрический метод	0,10	—
1827	474731,81	1306432,81	Картометрический метод	0,10	—
1828	474732,10	1306435,54	Картометрический метод	0,10	—
1829	474733,83	1306442,83	Картометрический метод	0,10	—
1830	474740,22	1306464,85	Картометрический метод	0,10	—
1831	474756,09	1306522,08	Картометрический метод	0,10	—
1832	474758,36	1306521,49	Картометрический метод	0,10	—
1833	474762,91	1306540,01	Картометрический метод	0,10	—
1834	474767,59	1306558,96	Картометрический метод	0,10	—
1835	474769,80	1306570,92	Картометрический метод	0,10	—
1836	474770,56	1306581,43	Картометрический метод	0,10	—
1837	474773,47	1306587,47	Картометрический метод	0,10	—
1838	474775,49	1306587,53	Картометрический метод	0,10	—
1839	474776,74	1306593,83	Картометрический метод	0,10	—
1840	474777,39	1306598,20	Картометрический метод	0,10	—
1841	474785,12	1306623,62	Картометрический метод	0,10	—
1842	474792,31	1306647,26	Картометрический метод	0,10	—
1843	474792,81	1306647,23	Картометрический метод	0,10	—
1844	474793,28	1306651,59	Картометрический метод	0,10	—
1845	474793,29	1306651,59	Картометрический метод	0,10	—
1846	474795,74	1306659,42	Картометрический метод	0,10	—
1847	474795,70	1306659,45	Картометрический метод	0,10	—
1848	474804,09	1306691,07	Картометрический метод	0,10	—
1849	474809,55	1306711,55	Картометрический метод	0,10	—
1850	474806,95	1306711,02	Картометрический метод	0,10	—
1851	474804,00	1306710,94	Картометрический метод	0,10	—
1852	474804,16	1306711,57	Картометрический метод	0,10	—
1853	474808,46	1306711,78	Картометрический метод	0,10	—
1854	474809,69	1306711,84	Картометрический метод	0,10	—
1855	474812,94	1306725,52	Картометрический метод	0,10	—
1856	474817,79	1306738,13	Картометрический метод	0,10	—
1857	474812,84	1306738,42	Картометрический метод	0,10	—
1858	474812,63	1306738,11	Картометрический метод	0,10	—
1859	474811,46	1306737,53	Картометрический метод	0,10	—
1860	474810,54	1306737,40	Картометрический метод	0,10	—
1861	474810,83	1306738,57	Картометрический метод	0,10	—
1862	474818,25	1306738,40	Картометрический метод	0,10	—

ГРАФИЧЕСКОЕ ОПИСАНИЕ

местоположения границ населенных пунктов, территориальных зон,
особо охраняемых природных территорий,
зон с особыми условиями использования территории

Ставропольский край, г.о. город Ставрополь, г. Ставрополь

(наименование объекта, местоположение границ которого описано)

Сведения о местоположении границ объекта

1	2	3	4	5	6
1863	474819,39	1306739,37	Картометрический метод	0,10	—
1864	474820,45	1306741,11	Картометрический метод	0,10	—
1865	474820,87	1306742,07	Картометрический метод	0,10	—
1866	474820,58	1306750,14	Картометрический метод	0,10	—
1867	474815,65	1306750,35	Картометрический метод	0,10	—
1868	474815,65	1306750,67	Картометрический метод	0,10	—
1869	474813,85	1306750,75	Картометрический метод	0,10	—
1870	474813,86	1306750,81	Картометрический метод	0,10	—
1871	474816,20	1306757,02	Картометрический метод	0,10	—
1872	474818,97	1306757,20	Картометрический метод	0,10	—
1873	474822,17	1306761,11	Картометрический метод	0,10	—
1874	474829,62	1306784,94	Картометрический метод	0,10	—
1875	474831,65	1306789,67	Картометрический метод	0,10	—
1876	474838,10	1306788,10	Картометрический метод	0,10	—
1877	474851,79	1306836,45	Картометрический метод	0,10	—
1878	474861,29	1306844,33	Картометрический метод	0,10	—
1879	474842,80	1306787,28	Картометрический метод	0,10	—
1880	474872,04	1306780,14	Картометрический метод	0,10	—
1881	474872,05	1306780,23	Картометрический метод	0,10	—
1882	474879,76	1306778,37	Картометрический метод	0,10	—
1883	474874,92	1306807,40	Картометрический метод	0,10	—
1884	474870,76	1306832,10	Картометрический метод	0,10	—
1885	474869,39	1306840,35	Картометрический метод	0,10	—
1886	474865,48	1306853,16	Картометрический метод	0,10	—
1887	474859,72	1306871,98	Картометрический метод	0,10	—
1888	474859,59	1306872,43	Картометрический метод	0,10	—
1889	474859,89	1306872,42	Картометрический метод	0,10	—
1890	474907,56	1306870,46	Картометрический метод	0,10	—
1891	474901,07	1306890,39	Картометрический метод	0,10	—
1892	474853,68	1306891,76	Картометрический метод	0,10	—
1893	474852,86	1306894,45	Картометрический метод	0,10	—
1894	474852,96	1306894,47	Картометрический метод	0,10	—
1895	474845,16	1306925,01	Картометрический метод	0,10	—
1896	474844,34	1306926,32	Картометрический метод	0,10	—
1897	474846,37	1306926,68	Картометрический метод	0,10	—
1898	474841,46	1306936,14	Картометрический метод	0,10	—
1899	474822,71	1306934,13	Картометрический метод	0,10	—
1900	474821,65	1306934,01	Картометрический метод	0,10	—
1901	474819,96	1306933,08	Картометрический метод	0,10	—
1902	474808,94	1306959,28	Картометрический метод	0,10	—
1903	474800,90	1306973,13	Картометрический метод	0,10	—
1904	474796,37	1306971,72	Картометрический метод	0,10	—
1905	474796,20	1306971,66	Картометрический метод	0,10	—
1906	474790,12	1306969,64	Картометрический метод	0,10	—
1907	474770,62	1307001,36	Картометрический метод	0,10	—
1908	474795,88	1307003,67	Картометрический метод	0,10	—
1909	474795,48	1307009,07	Картометрический метод	0,10	—
1910	474788,42	1307008,35	Картометрический метод	0,10	—
1911	474788,99	1307009,19	Картометрический метод	0,10	—
1912	474788,20	1307019,14	Картометрический метод	0,10	—
1913	474787,45	1307023,71	Картометрический метод	0,10	—
1914	474792,83	1307024,91	Картометрический метод	0,10	—

ГРАФИЧЕСКОЕ ОПИСАНИЕ

местоположения границ населенных пунктов, территориальных зон,
особо охраняемых природных территорий,
зон с особыми условиями использования территории

Ставропольский край, г.о. город Ставрополь, г. Ставрополь

(наименование объекта, местоположение границ которого описано)

Сведения о местоположении границ объекта

1	2	3	4	5	6
1915	474838,06	1307025,12	Картометрический метод	0,10	—
1916	474826,54	1307046,66	Картометрический метод	0,10	—
1917	474786,48	1307046,73	Картометрический метод	0,10	—
1918	474780,66	1307058,66	Картометрический метод	0,10	—
1919	474777,05	1307067,30	Картометрический метод	0,10	—
1920	474777,63	1307070,10	Картометрический метод	0,10	—
1921	474774,10	1307079,24	Картометрический метод	0,10	—
1922	474771,80	1307079,05	Картометрический метод	0,10	—
1923	474768,14	1307079,43	Картометрический метод	0,10	—
1924	474763,20	1307089,30	Картометрический метод	0,10	—
1925	474756,93	1307091,66	Картометрический метод	0,10	—
1926	474753,66	1307104,12	Картометрический метод	0,10	—
1927	474745,90	1307102,07	Картометрический метод	0,10	—
1928	474744,24	1307099,57	Картометрический метод	0,10	—
1929	474743,92	1307099,45	Картометрический метод	0,10	—
1930	474742,72	1307101,35	Картометрический метод	0,10	—
1931	474745,04	1307103,29	Картометрический метод	0,10	—
1932	474746,68	1307107,35	Картометрический метод	0,10	—
1933	474742,86	1307123,60	Картометрический метод	0,10	—
1934	474737,85	1307122,78	Картометрический метод	0,10	—
1935	474737,44	1307125,78	Картометрический метод	0,10	—
1936	474723,38	1307122,80	Картометрический метод	0,10	—
1937	474722,54	1307123,53	Картометрический метод	0,10	—
1938	474711,48	1307139,25	Картометрический метод	0,10	—
1939	474707,36	1307148,11	Картометрический метод	0,10	—
1940	474705,46	1307162,89	Картометрический метод	0,10	—
1941	474702,15	1307168,79	Картометрический метод	0,10	—
1942	474695,88	1307179,93	Картометрический метод	0,10	—
1943	474706,99	1307187,25	Картометрический метод	0,10	—
1944	474718,41	1307185,92	Картометрический метод	0,10	—
1945	474728,74	1307185,36	Картометрический метод	0,10	—
1946	474730,17	1307199,43	Картометрический метод	0,10	—
1947	474730,85	1307206,12	Картометрический метод	0,10	—
1948	474756,66	1307203,13	Картометрический метод	0,10	—
1949	474765,68	1307201,83	Картометрический метод	0,10	—
1950	474764,64	1307191,39	Картометрический метод	0,10	—
1951	474763,96	1307191,28	Картометрический метод	0,10	—
1952	474763,85	1307190,29	Картометрический метод	0,10	—
1953	474764,53	1307190,20	Картометрический метод	0,10	—
1954	474761,65	1307161,64	Картометрический метод	0,10	—
1955	474783,31	1307159,17	Картометрический метод	0,10	—
1956	474784,31	1307168,03	Картометрический метод	0,10	—
1957	474785,41	1307168,91	Картометрический метод	0,10	—
1958	474784,55	1307170,14	Картометрический метод	0,10	—
1959	474786,87	1307190,79	Картометрический метод	0,10	—
1960	474787,83	1307199,36	Картометрический метод	0,10	—
1961	474828,17	1307191,92	Картометрический метод	0,10	—
1962	474825,83	1307177,22	Картометрический метод	0,10	—
1963	474820,23	1307142,04	Картометрический метод	0,10	—
1964	474838,47	1307134,09	Картометрический метод	0,10	—
1965	474842,69	1307161,98	Картометрический метод	0,10	—
1966	474844,32	1307173,01	Картометрический метод	0,10	—

ГРАФИЧЕСКОЕ ОПИСАНИЕ

местоположения границ населенных пунктов, территориальных зон,
особо охраняемых природных территорий,
зон с особыми условиями использования территории

Ставропольский край, г.о. город Ставрополь, г. Ставрополь

(наименование объекта, местоположение границ которого описано)

Сведения о местоположении границ объекта

1	2	3	4	5	6
1967	474846,17	1307185,47	Картометрический метод	0,10	—
1968	474855,26	1307183,86	Картометрический метод	0,10	—
1969	474853,66	1307170,88	Картометрический метод	0,10	—
1970	474853,16	1307166,85	Картометрический метод	0,10	—
1971	474891,77	1307161,71	Картометрический метод	0,10	—
1972	474891,30	1307162,80	Картометрический метод	0,10	—
1973	474896,60	1307161,63	Картометрический метод	0,10	—
1974	474909,13	1307162,91	Картометрический метод	0,10	—
1975	474914,40	1307163,26	Картометрический метод	0,10	—
1976	474921,05	1307161,81	Картометрический метод	0,10	—
1977	474922,95	1307161,25	Картометрический метод	0,10	—
1978	474933,28	1307158,17	Картометрический метод	0,10	—
1979	474945,50	1307157,73	Картометрический метод	0,10	—
1980	474954,19	1307156,05	Картометрический метод	0,10	—
1981	474975,65	1307151,85	Картометрический метод	0,10	—
1982	474987,18	1307151,85	Картометрический метод	0,10	—
1983	474988,67	1307183,09	Картометрический метод	0,10	—
1984	474969,44	1307187,23	Картометрический метод	0,10	—
1985	474968,50	1307187,43	Картометрический метод	0,10	—
1986	474967,53	1307181,33	Картометрический метод	0,10	—
1987	474962,86	1307183,00	Картометрический метод	0,10	—
1988	474961,20	1307183,24	Картометрический метод	0,10	—
1989	474961,86	1307183,81	Картометрический метод	0,10	—
1990	474967,38	1307211,62	Картометрический метод	0,10	—
1991	474967,43	1307211,85	Картометрический метод	0,10	—
1992	474970,49	1307211,37	Картометрический метод	0,10	—
1993	474989,76	1307209,53	Картометрический метод	0,10	—
1994	474990,77	1307238,53	Картометрический метод	0,10	—
1995	474983,79	1307235,66	Картометрический метод	0,10	—
1996	474970,76	1307233,59	Картометрический метод	0,10	—
1997	474970,42	1307251,25	Картометрический метод	0,10	—
1998	474969,14	1307251,15	Картометрический метод	0,10	—
1999	474969,14	1307251,16	Картометрический метод	0,10	—
2000	474970,90	1307254,95	Картометрический метод	0,10	—
2001	474977,60	1307262,81	Картометрический метод	0,10	—
2002	474979,20	1307264,12	Картометрический метод	0,10	—
2003	474979,20	1307263,28	Картометрический метод	0,10	—
2004	474979,35	1307263,28	Картометрический метод	0,10	—
2005	474992,26	1307263,66	Картометрический метод	0,10	—
2006	475002,79	1307263,96	Картометрический метод	0,10	—
2007	475001,06	1307278,71	Картометрический метод	0,10	—
2008	474999,97	1307279,07	Картометрический метод	0,10	—
2009	474992,99	1307281,32	Картометрический метод	0,10	—
2010	474979,28	1307285,76	Картометрический метод	0,10	—
2011	474974,39	1307289,74	Картометрический метод	0,10	—
2012	474972,74	1307293,42	Картометрический метод	0,10	—
2013	474971,64	1307298,91	Картометрический метод	0,10	—
2014	474975,49	1307298,93	Картометрический метод	0,10	—
2015	474985,35	1307296,10	Картометрический метод	0,10	—
2016	474984,71	1307311,33	Картометрический метод	0,10	—
2017	474986,51	1307299,00	Картометрический метод	0,10	—
2018	475014,07	1307302,95	Картометрический метод	0,10	—

ГРАФИЧЕСКОЕ ОПИСАНИЕ

местоположения границ населенных пунктов, территориальных зон,
особо охраняемых природных территорий,
зон с особыми условиями использования территории

Ставропольский край, г.о. город Ставрополь, г. Ставрополь

(наименование объекта, местоположение границ которого описано)

Сведения о местоположении границ объекта

1	2	3	4	5	6
2019	475012,63	1307309,20	Картометрический метод	0,10	—
2020	475020,23	1307310,06	Картометрический метод	0,10	—
2021	475053,30	1307319,26	Картометрический метод	0,10	—
2022	475039,52	1307341,51	Картометрический метод	0,10	—
2023	475012,96	1307334,97	Картометрический метод	0,10	—
2024	475011,12	1307340,86	Картометрический метод	0,10	—
2025	475012,23	1307341,38	Картометрический метод	0,10	—
2026	475012,48	1307340,85	Картометрический метод	0,10	—
2027	475012,65	1307340,93	Картометрический метод	0,10	—
2028	475021,09	1307344,62	Картометрический метод	0,10	—
2029	475021,67	1307343,18	Картометрический метод	0,10	—
2030	475040,99	1307352,53	Картометрический метод	0,10	—
2031	475041,07	1307353,04	Картометрический метод	0,10	—
2032	475030,19	1307387,50	Картометрический метод	0,10	—
2033	475024,73	1307385,75	Картометрический метод	0,10	—
2034	475024,60	1307385,94	Картометрический метод	0,10	—
2035	475022,03	1307389,65	Картометрический метод	0,10	—
2036	475025,13	1307390,62	Картометрический метод	0,10	—
2037	475022,64	1307395,25	Картометрический метод	0,10	—
2038	475010,85	1307389,54	Картометрический метод	0,10	—
2039	475007,96	1307390,62	Картометрический метод	0,10	—
2040	475006,18	1307392,31	Картометрический метод	0,10	—
2041	474992,11	1307417,13	Картометрический метод	0,10	—
2042	474991,68	1307417,78	Картометрический метод	0,10	—
2043	474945,91	1307486,51	Картометрический метод	0,10	—
2044	474944,88	1307488,78	Картометрический метод	0,10	—
2045	474941,60	1307488,79	Картометрический метод	0,10	—
2046	474940,70	1307501,32	Картометрический метод	0,10	—
2047	474939,77	1307502,94	Картометрический метод	0,10	—
2048	474940,14	1307508,66	Картометрический метод	0,10	—
2049	474940,07	1307508,97	Картометрический метод	0,10	—
2050	474936,30	1307525,18	Картометрический метод	0,10	—
2051	474931,81	1307536,74	Картометрический метод	0,10	—
2052	474919,27	1307563,02	Картометрический метод	0,10	—
2053	474910,86	1307579,74	Картометрический метод	0,10	—
2054	474902,44	1307596,45	Картометрический метод	0,10	—
2055	474891,79	1307617,56	Картометрический метод	0,10	—
2056	474886,09	1307628,13	Картометрический метод	0,10	—
2057	474875,82	1307646,77	Картометрический метод	0,10	—
2058	474875,07	1307646,10	Картометрический метод	0,10	—
2059	474868,79	1307640,32	Картометрический метод	0,10	—
2060	474868,62	1307640,55	Картометрический метод	0,10	—
2061	474873,92	1307645,73	Картометрический метод	0,10	—
2062	474864,58	1307659,75	Картометрический метод	0,10	—
2063	474862,00	1307662,72	Картометрический метод	0,10	—
2064	474861,54	1307663,10	Картометрический метод	0,10	—
2065	474846,36	1307673,12	Картометрический метод	0,10	—
2066	474841,04	1307679,20	Картометрический метод	0,10	—
2067	474833,73	1307674,29	Картометрический метод	0,10	—
2068	474836,79	1307676,64	Картометрический метод	0,10	—
2069	474839,28	1307680,01	Картометрический метод	0,10	—
2070	474825,54	1307694,25	Картометрический метод	0,10	—

ГРАФИЧЕСКОЕ ОПИСАНИЕ

местоположения границ населенных пунктов, территориальных зон,
особо охраняемых природных территорий,
зон с особыми условиями использования территории

Ставропольский край, г.о. город Ставрополь, г. Ставрополь

(наименование объекта, местоположение границ которого описано)

Сведения о местоположении границ объекта

1	2	3	4	5	6
2071	474812,71	1307707,11	Картометрический метод	0,10	—
2072	474823,01	1307717,06	Картометрический метод	0,10	—
2073	474820,88	1307719,78	Картометрический метод	0,10	—
2074	474824,00	1307723,43	Картометрический метод	0,10	—
2075	474834,24	1307739,69	Картометрический метод	0,10	—
2076	474846,21	1307744,57	Картометрический метод	0,10	—
2077	474847,70	1307743,53	Картометрический метод	0,10	—
2078	474849,20	1307743,96	Картометрический метод	0,10	—
2079	474849,91	1307744,65	Картометрический метод	0,10	—
2080	474849,01	1307745,95	Картометрический метод	0,10	—
2081	474849,97	1307747,08	Картометрический метод	0,10	—
2082	474851,70	1307746,28	Картометрический метод	0,10	—
2083	474855,16	1307749,47	Картометрический метод	0,10	—
2084	474853,02	1307752,30	Картометрический метод	0,10	—
2085	474853,36	1307752,71	Картометрический метод	0,10	—
2086	474852,63	1307761,87	Картометрический метод	0,10	—
2087	474853,04	1307765,11	Картометрический метод	0,10	—
2088	474849,67	1307780,22	Картометрический метод	0,10	—
2089	474845,62	1307798,35	Картометрический метод	0,10	—
2090	474844,60	1307802,93	Картометрический метод	0,10	—
2091	474847,36	1307804,29	Картометрический метод	0,10	—
2092	474847,74	1307807,60	Картометрический метод	0,10	—
2093	474845,48	1307818,87	Картометрический метод	0,10	—
2094	474845,18	1307819,97	Картометрический метод	0,10	—
2095	474842,94	1307828,16	Картометрический метод	0,10	—
2096	474842,21	1307829,49	Картометрический метод	0,10	—
2097	474836,49	1307839,63	Картометрический метод	0,10	—
2098	474833,85	1307838,31	Картометрический метод	0,10	—
2099	474829,32	1307846,31	Картометрический метод	0,10	—
2100	474818,61	1307865,30	Картометрический метод	0,10	—
2101	474811,53	1307861,75	Картометрический метод	0,10	—
2102	474806,54	1307872,52	Картометрический метод	0,10	—
2103	474809,02	1307876,44	Картометрический метод	0,10	—
2104	474805,63	1307885,69	Картометрический метод	0,10	—
2105	474795,96	1307881,14	Картометрический метод	0,10	—
2106	474793,88	1307885,66	Картометрический метод	0,10	—
2107	474788,55	1307897,22	Картометрический метод	0,10	—
2108	474763,00	1307888,61	Картометрический метод	0,10	—
2109	474758,42	1307887,48	Картометрический метод	0,10	—
2110	474755,08	1307886,39	Картометрический метод	0,10	—
2111	474753,98	1307885,83	Картометрический метод	0,10	—
2112	474717,96	1307878,42	Картометрический метод	0,10	—
2113	474718,09	1307865,26	Картометрический метод	0,10	—
2114	474709,29	1307858,89	Картометрический метод	0,10	—
2115	474713,73	1307850,87	Картометрический метод	0,10	—
2116	474718,97	1307841,40	Картометрический метод	0,10	—
2117	474712,94	1307839,42	Картометрический метод	0,10	—
2118	474713,23	1307831,45	Картометрический метод	0,10	—
2119	474718,93	1307810,38	Картометрический метод	0,10	—
2120	474719,81	1307803,29	Картометрический метод	0,10	—
2121	474721,39	1307789,62	Картометрический метод	0,10	—
2122	474722,54	1307779,31	Картометрический метод	0,10	—

ГРАФИЧЕСКОЕ ОПИСАНИЕ

местоположения границ населенных пунктов, территориальных зон,
особо охраняемых природных территорий,
зон с особыми условиями использования территории

Ставропольский край, г.о. город Ставрополь, г. Ставрополь

(наименование объекта, местоположение границ которого описано)

Сведения о местоположении границ объекта

1	2	3	4	5	6
2123	474729,97	1307754,80	Картометрический метод	0,10	—
2124	474727,24	1307753,80	Картометрический метод	0,10	—
2125	474719,58	1307750,62	Картометрический метод	0,10	—
2126	474706,48	1307745,64	Картометрический метод	0,10	—
2127	474709,23	1307738,22	Картометрический метод	0,10	—
2128	474710,88	1307733,81	Картометрический метод	0,10	—
2129	474711,16	1307730,13	Картометрический метод	0,10	—
2130	474702,94	1307707,64	Картометрический метод	0,10	—
2131	474701,57	1307705,78	Картометрический метод	0,10	—
2132	474702,55	1307705,71	Картометрический метод	0,10	—
2133	474702,27	1307704,36	Картометрический метод	0,10	—
2134	474695,46	1307700,41	Картометрический метод	0,10	—
2135	474700,01	1307693,43	Картометрический метод	0,10	—
2136	474696,12	1307674,54	Картометрический метод	0,10	—
2137	474728,58	1307605,55	Картометрический метод	0,10	—
2138	474685,79	1307533,95	Картометрический метод	0,10	—
2139	474684,95	1307533,89	Картометрический метод	0,10	—
2140	474680,02	1307525,79	Картометрический метод	0,10	—
2141	474671,24	1307529,99	Картометрический метод	0,10	—
2142	474670,29	1307527,01	Картометрический метод	0,10	—
2143	474644,92	1307530,91	Картометрический метод	0,10	—
2144	474636,89	1307532,15	Картометрический метод	0,10	—
2145	474633,89	1307529,66	Картометрический метод	0,10	—
2146	474626,02	1307529,51	Картометрический метод	0,10	—
2147	474616,43	1307529,33	Картометрический метод	0,10	—
2148	474616,46	1307535,49	Картометрический метод	0,10	—
2149	474595,89	1307535,10	Картометрический метод	0,10	—
2150	474582,55	1307532,58	Картометрический метод	0,10	—
2151	474568,52	1307525,21	Картометрический метод	0,10	—
2152	474554,39	1307517,79	Картометрический метод	0,10	—
2153	474532,80	1307509,97	Картометрический метод	0,10	—
2154	474525,16	1307520,27	Картометрический метод	0,10	—
2155	474491,20	1307562,05	Картометрический метод	0,10	—
2156	474480,86	1307573,41	Картометрический метод	0,10	—
2157	474445,84	1307614,54	Картометрический метод	0,10	—
2158	474449,73	1307625,95	Картометрический метод	0,10	—
2159	474449,85	1307626,30	Картометрический метод	0,10	—
2160	474588,05	1308031,10	Картометрический метод	0,10	—
2161	474636,96	1308182,32	Картометрический метод	0,10	—
2162	474688,34	1308334,55	Картометрический метод	0,10	—
2163	474766,93	1308574,11	Картометрический метод	0,10	—
2164	474993,52	1309248,81	Картометрический метод	0,10	—
2165	475194,32	1309869,75	Картометрический метод	0,10	—
2166	475157,29	1309967,84	Картометрический метод	0,10	—
2167	475126,58	1310029,98	Картометрический метод	0,10	—
2168	475117,29	1310049,84	Картометрический метод	0,10	—
2169	475111,89	1310070,01	Картометрический метод	0,10	—
2170	475110,89	1310084,46	Картометрический метод	0,10	—
2171	475111,92	1310088,01	Картометрический метод	0,10	—
2172	475101,94	1310114,44	Картометрический метод	0,10	—
2173	475157,45	1310099,75	Картометрический метод	0,10	—
2174	475158,56	1310098,29	Картометрический метод	0,10	—

ГРАФИЧЕСКОЕ ОПИСАНИЕ

местоположения границ населенных пунктов, территориальных зон,
особо охраняемых природных территорий,
зон с особыми условиями использования территории

Ставропольский край, г.о. город Ставрополь, г. Ставрополь

(наименование объекта, местоположение границ которого описано)

Сведения о местоположении границ объекта

1	2	3	4	5	6
2175	475214,96	1310024,13	Картометрический метод	0,10	—
2176	475273,54	1310086,05	Картометрический метод	0,10	—
2177	475283,74	1310097,48	Картометрический метод	0,10	—
2178	475270,12	1310098,98	Картометрический метод	0,10	—
2179	475284,08	1310108,97	Картометрический метод	0,10	—
2180	475332,86	1310104,88	Картометрический метод	0,10	—
2181	475390,44	1310133,45	Картометрический метод	0,10	—
2182	475765,48	1310390,01	Картометрический метод	0,10	—
2183	475775,82	1310393,10	Картометрический метод	0,10	—
2184	476000,13	1310402,61	Картометрический метод	0,10	—
2185	476013,40	1310448,92	Картометрический метод	0,10	—
2186	476002,07	1311300,30	Картометрический метод	0,10	—
2187	476014,06	1311300,21	Картометрический метод	0,10	—
2188	476123,97	1311296,95	Картометрический метод	0,10	—
2189	476269,05	1311293,66	Картометрический метод	0,10	—
2190	476464,26	1311288,68	Картометрический метод	0,10	—
2191	476697,94	1311282,31	Картометрический метод	0,10	—
2192	476945,29	1311275,83	Картометрический метод	0,10	—
2193	477066,43	1311271,76	Картометрический метод	0,10	—
2194	477066,42	1311272,52	Картометрический метод	0,10	—
2195	477062,68	1311440,68	Картометрический метод	0,10	—
2196	477060,68	1311622,17	Картометрический метод	0,10	—
2197	477060,69	1311629,20	Картометрический метод	0,10	—
2198	477060,50	1311657,26	Картометрический метод	0,10	—
2199	477060,52	1311662,35	Картометрический метод	0,10	—
2200	477061,00	1311766,76	Картометрический метод	0,10	—
2201	477065,03	1311771,72	Картометрический метод	0,10	—
2202	477067,98	1311775,35	Картометрический метод	0,10	—
2203	477070,43	1311778,36	Картометрический метод	0,10	—
2204	477082,90	1311777,63	Картометрический метод	0,10	—
2205	477082,80	1311775,80	Картометрический метод	0,10	—
2206	477087,20	1311775,59	Картометрический метод	0,10	—
2207	477087,18	1311775,28	Картометрический метод	0,10	—
2208	477090,61	1311775,26	Картометрический метод	0,10	—
2209	477091,58	1311775,26	Картометрический метод	0,10	—
2210	477091,68	1311777,11	Картометрический метод	0,10	—
2211	477103,58	1311776,41	Картометрический метод	0,10	—
2212	477103,53	1311774,84	Картометрический метод	0,10	—
2213	477107,72	1311774,76	Картометрический метод	0,10	—
2214	477107,72	1311774,59	Картометрический метод	0,10	—
2215	477112,06	1311774,47	Картометрический метод	0,10	—
2216	477112,09	1311775,91	Картометрический метод	0,10	—
2217	477115,68	1311775,70	Картометрический метод	0,10	—
2218	477115,63	1311774,18	Картометрический метод	0,10	—
2219	477119,63	1311774,04	Картометрический метод	0,10	—
2220	477119,68	1311775,47	Картометрический метод	0,10	—
2221	477119,85	1311775,46	Картометрический метод	0,10	—
2222	477119,80	1311773,94	Картометрический метод	0,10	—
2223	477119,79	1311773,93	Картометрический метод	0,10	—
2224	477115,76	1311774,13	Картометрический метод	0,10	—
2225	477111,59	1311774,18	Картометрический метод	0,10	—
2226	477111,47	1311767,75	Картометрический метод	0,10	—

ГРАФИЧЕСКОЕ ОПИСАНИЕ

местоположения границ населенных пунктов, территориальных зон,
особо охраняемых природных территорий,
зон с особыми условиями использования территории

Ставропольский край, г.о. город Ставрополь, г. Ставрополь

(наименование объекта, местоположение границ которого описано)

Сведения о местоположении границ объекта

1	2	3	4	5	6
2227	477115,62	1311767,71	Картометрический метод	0,10	—
2228	477115,62	1311767,66	Картометрический метод	0,10	—
2229	477119,66	1311767,45	Картометрический метод	0,10	—
2230	477119,80	1311773,92	Картометрический метод	0,10	—
2231	477119,81	1311773,93	Картометрический метод	0,10	—
2232	477123,76	1311773,82	Картометрический метод	0,10	—
2233	477123,81	1311775,24	Картометрический метод	0,10	—
2234	477136,00	1311774,51	Картометрический метод	0,10	—
2235	477152,49	1311764,77	Картометрический метод	0,10	—
2236	477152,18	1311763,04	Картометрический метод	0,10	—
2237	477156,20	1311762,23	Картометрический метод	0,10	—
2238	477156,26	1311762,55	Картометрический метод	0,10	—
2239	477177,83	1311749,81	Картометрический метод	0,10	—
2240	477175,49	1311750,30	Картометрический метод	0,10	—
2241	477170,66	1311751,36	Картометрический метод	0,10	—
2242	477169,36	1311745,34	Картометрический метод	0,10	—
2243	477174,18	1311744,29	Картометрический метод	0,10	—
2244	477172,93	1311738,62	Картометрический метод	0,10	—
2245	477177,98	1311737,54	Картометрический метод	0,10	—
2246	477179,14	1311742,80	Картометрический метод	0,10	—
2247	477183,12	1311741,95	Картометрический метод	0,10	—
2248	477184,04	1311746,15	Картометрический метод	0,10	—
2249	477186,70	1311744,58	Картометрический метод	0,10	—
2250	477186,04	1311741,54	Картометрический метод	0,10	—
2251	477190,19	1311740,64	Картометрический метод	0,10	—
2252	477190,55	1311742,30	Картометрический метод	0,10	—
2253	477204,60	1311734,01	Картометрический метод	0,10	—
2254	477204,02	1311731,29	Картометрический метод	0,10	—
2255	477208,07	1311730,46	Картометрический метод	0,10	—
2256	477211,92	1311729,69	Картометрический метод	0,10	—
2257	477215,54	1311727,55	Картометрический метод	0,10	—
2258	477215,19	1311725,95	Картометрический метод	0,10	—
2259	477219,07	1311725,12	Картометрический метод	0,10	—
2260	477220,01	1311724,92	Картометрический метод	0,10	—
2261	477260,03	1311701,29	Картометрический метод	0,10	—
2262	477281,92	1311688,36	Картометрический метод	0,10	—
2263	477270,36	1311694,41	Картометрический метод	0,10	—
2264	477262,16	1311679,49	Картометрический метод	0,10	—
2265	477306,85	1311657,97	Картометрический метод	0,10	—
2266	477304,71	1311653,86	Картометрический метод	0,10	—
2267	477340,20	1311635,42	Картометрический метод	0,10	—
2268	477342,32	1311634,32	Картометрический метод	0,10	—
2269	477343,56	1311633,68	Картометрический метод	0,10	—
2270	477357,94	1311626,21	Картометрический метод	0,10	—
2271	477375,67	1311616,98	Картометрический метод	0,10	—
2272	477374,29	1311614,31	Картометрический метод	0,10	—
2273	477389,07	1311606,59	Картометрический метод	0,10	—
2274	477403,81	1311598,91	Картометрический метод	0,10	—
2275	477418,59	1311591,21	Картометрический метод	0,10	—
2276	477433,29	1311583,56	Картометрический метод	0,10	—
2277	477448,09	1311575,85	Картометрический метод	0,10	—
2278	477462,81	1311568,18	Картометрический метод	0,10	—

ГРАФИЧЕСКОЕ ОПИСАНИЕ

местоположения границ населенных пунктов, территориальных зон,
особо охраняемых природных территорий,
зон с особыми условиями использования территории

Ставропольский край, г.о. город Ставрополь, г. Ставрополь

(наименование объекта, местоположение границ которого описано)

Сведения о местоположении границ объекта

1	2	3	4	5	6
2279	477477,56	1311560,49	Картометрический метод	0,10	—
2280	477492,29	1311552,82	Картометрический метод	0,10	—
2281	477507,00	1311545,15	Картометрический метод	0,10	—
2282	477521,72	1311537,48	Картометрический метод	0,10	—
2283	477536,41	1311529,83	Картометрический метод	0,10	—
2284	477551,11	1311522,18	Картометрический метод	0,10	—
2285	477565,77	1311514,53	Картометрический метод	0,10	—
2286	477580,46	1311506,88	Картометрический метод	0,10	—
2287	477577,23	1311500,67	Картометрический метод	0,10	—
2288	477579,45	1311499,51	Картометрический метод	0,10	—
2289	477622,98	1311510,95	Картометрический метод	0,10	—
2290	477609,58	1311517,92	Картометрический метод	0,10	—
2291	477622,62	1311520,15	Картометрический метод	0,10	—
2292	477635,75	1311524,81	Картометрический метод	0,10	—
2293	477720,78	1311549,57	Картометрический метод	0,10	—
2294	477722,15	1311550,07	Картометрический метод	0,10	—
2295	477722,18	1311549,98	Картометрический метод	0,10	—
2296	477815,88	1311577,27	Картометрический метод	0,10	—
2297	477836,36	1311562,82	Картометрический метод	0,10	—
2298	477909,50	1311487,35	Картометрический метод	0,10	—
2299	477974,88	1311429,36	Картометрический метод	0,10	—
2300	478000,83	1311444,39	Картометрический метод	0,10	—
2301	478006,62	1311451,37	Картометрический метод	0,10	—
2302	478042,58	1311472,23	Картометрический метод	0,10	—
2303	478050,78	1311508,28	Картометрический метод	0,10	—
2304	478086,97	1311667,31	Картометрический метод	0,10	—
2305	478137,76	1311707,75	Картометрический метод	0,10	—
2306	478273,23	1311774,21	Картометрический метод	0,10	—
2307	478304,57	1311764,40	Картометрический метод	0,10	—
2308	478372,14	1311784,20	Картометрический метод	0,10	—
2309	478434,34	1311837,09	Картометрический метод	0,10	—
2310	478483,27	1311885,66	Картометрический метод	0,10	—
2311	478514,96	1311872,10	Картометрический метод	0,10	—
2312	478517,11	1311874,04	Картометрический метод	0,10	—
2313	478539,82	1311855,29	Картометрический метод	0,10	—
2314	478564,89	1311838,29	Картометрический метод	0,10	—
2315	478606,49	1311823,74	Картометрический метод	0,10	—
2316	478682,74	1311639,93	Картометрический метод	0,10	—
2317	478764,03	1311768,36	Картометрический метод	0,10	—
2318	478755,83	1311771,24	Картометрический метод	0,10	—
2319	478751,89	1311772,63	Картометрический метод	0,10	—
2320	478773,74	1311810,74	Картометрический метод	0,10	—
2321	478782,12	1311825,19	Картометрический метод	0,10	—
2322	478817,37	1311886,03	Картометрический метод	0,10	—
2323	478845,30	1311934,25	Картометрический метод	0,10	—
2324	478868,40	1311974,12	Картометрический метод	0,10	—
2325	478860,73	1311978,60	Картометрический метод	0,10	—
2326	478898,65	1312043,43	Картометрический метод	0,10	—
2327	478955,58	1312058,20	Картометрический метод	0,10	—
2328	478968,57	1312062,38	Картометрический метод	0,10	—
2329	478973,84	1312064,08	Картометрический метод	0,10	—
2330	478980,71	1312066,29	Картометрический метод	0,10	—

ГРАФИЧЕСКОЕ ОПИСАНИЕ

местоположения границ населенных пунктов, территориальных зон,
особо охраняемых природных территорий,
зон с особыми условиями использования территории

Ставропольский край, г.о. город Ставрополь, г. Ставрополь

(наименование объекта, местоположение границ которого описано)

Сведения о местоположении границ объекта

1	2	3	4	5	6
2331	479082,87	1312072,87	Картометрический метод	0,10	—
2332	479116,27	1312073,27	Картометрический метод	0,10	—
2333	479128,63	1312076,59	Картометрический метод	0,10	—
2334	479143,65	1312084,10	Картометрический метод	0,10	—
2335	479166,51	1312109,33	Картометрический метод	0,10	—
2336	479190,85	1312128,99	Картометрический метод	0,10	—
2337	479190,98	1312129,09	Картометрический метод	0,10	—
2338	479224,20	1312155,91	Картометрический метод	0,10	—
2339	479279,38	1312222,47	Картометрический метод	0,10	—
2340	479356,09	1312323,02	Картометрический метод	0,10	—
2341	479357,16	1312325,09	Картометрический метод	0,10	—
2342	479357,57	1312326,26	Картометрический метод	0,10	—
2343	479366,63	1312351,49	Картометрический метод	0,10	—
2344	479372,45	1312407,93	Картометрический метод	0,10	—
2345	479371,05	1312432,85	Картометрический метод	0,10	—
2346	479367,95	1312506,43	Картометрический метод	0,10	—
2347	479368,04	1312530,47	Картометрический метод	0,10	—
2348	479375,07	1312607,65	Картометрический метод	0,10	—
2349	479379,69	1312607,33	Картометрический метод	0,10	—
2350	479379,28	1312611,38	Картометрический метод	0,10	—
2351	479388,31	1312610,13	Картометрический метод	0,10	—
2352	479397,53	1312608,85	Картометрический метод	0,10	—
2353	479397,91	1312617,35	Картометрический метод	0,10	—
2354	479399,89	1312662,00	Картометрический метод	0,10	—
2355	479401,08	1312685,87	Картометрический метод	0,10	—
2356	479402,56	1312715,84	Картометрический метод	0,10	—
2357	479386,52	1312733,76	Картометрический метод	0,10	—
2358	479359,81	1312761,85	Картометрический метод	0,10	—
2359	479332,75	1312790,52	Картометрический метод	0,10	—
2360	479287,98	1312838,36	Картометрический метод	0,10	—
2361	479297,14	1312874,79	Картометрический метод	0,10	—
2362	479293,96	1312883,17	Картометрический метод	0,10	—
2363	479310,12	1312926,43	Картометрический метод	0,10	—
2364	479334,27	1313022,44	Картометрический метод	0,10	—
2365	479356,97	1313016,13	Картометрический метод	0,10	—
2366	479364,40	1313029,03	Картометрический метод	0,10	—
2367	479386,31	1313015,79	Картометрический метод	0,10	—
2368	479462,93	1313001,09	Картометрический метод	0,10	—
2369	479534,83	1312990,90	Картометрический метод	0,10	—
2370	479643,07	1312940,32	Картометрический метод	0,10	—
2371	479700,63	1313022,41	Картометрический метод	0,10	—
2372	479704,00	1313028,20	Картометрический метод	0,10	—
2373	479722,00	1313144,63	Картометрический метод	0,10	—
2374	479773,51	1313162,20	Картометрический метод	0,10	—
2375	479773,31	1313164,02	Картометрический метод	0,10	—
2376	479776,44	1313172,21	Картометрический метод	0,10	—
2377	479778,16	1313176,70	Картометрический метод	0,10	—
2378	479785,47	1313172,70	Картометрический метод	0,10	—
2379	479800,03	1313164,53	Картометрический метод	0,10	—
2380	479791,75	1313151,14	Картометрический метод	0,10	—
2381	479801,00	1313147,54	Картометрический метод	0,10	—
2382	479824,85	1313229,27	Картометрический метод	0,10	—

ГРАФИЧЕСКОЕ ОПИСАНИЕ

местоположения границ населенных пунктов, территориальных зон,
особо охраняемых природных территорий,
зон с особыми условиями использования территории

Ставропольский край, г.о. город Ставрополь, г. Ставрополь

(наименование объекта, местоположение границ которого описано)

Сведения о местоположении границ объекта

1	2	3	4	5	6
2383	479819,59	1313230,69	Картометрический метод	0,10	—
2384	479802,33	1313172,33	Картометрический метод	0,10	—
2385	479790,29	1313175,89	Картометрический метод	0,10	—
2386	479830,23	1313310,84	Картометрический метод	0,10	—
2387	479842,29	1313307,28	Картометрический метод	0,10	—
2388	479821,16	1313236,00	Картометрический метод	0,10	—
2389	479826,46	1313234,45	Картометрический метод	0,10	—
2390	479847,81	1313309,09	Картометрический метод	0,10	—
2391	479831,71	1313316,29	Картометрический метод	0,10	—
2392	479820,29	1313321,40	Картометрический метод	0,10	—
2393	479816,58	1313324,06	Картометрический метод	0,10	—
2394	479826,80	1313344,44	Картометрический метод	0,10	—
2395	479822,16	1313348,50	Картометрический метод	0,10	—
2396	479826,22	1313365,50	Картометрический метод	0,10	—
2397	479800,41	1313444,88	Картометрический метод	0,10	—
2398	479808,09	1313457,89	Картометрический метод	0,10	—
2399	479808,07	1313457,96	Картометрический метод	0,10	—
2400	479808,12	1313457,93	Картометрический метод	0,10	—
2401	479808,56	1313458,82	Картометрический метод	0,10	—
2402	479815,33	1313472,38	Картометрический метод	0,10	—
2403	479841,48	1313529,48	Картометрический метод	0,10	—
2404	479865,21	1313571,75	Картометрический метод	0,10	—
2405	479907,39	1313623,02	Картометрический метод	0,10	—
2406	479972,28	1313679,59	Картометрический метод	0,10	—
2407	480042,74	1313718,21	Картометрический метод	0,10	—
2408	480045,08	1313719,54	Картометрический метод	0,10	—
2409	480052,69	1313706,22	Картометрический метод	0,10	—
2410	480075,59	1313666,10	Картометрический метод	0,10	—
2411	480094,85	1313642,59	Картометрический метод	0,10	—
2412	480120,46	1313565,49	Картометрический метод	0,10	—
2413	480261,63	1313583,75	Картометрический метод	0,10	—
2414	480286,19	1313561,58	Картометрический метод	0,10	—
2415	480367,34	1313585,66	Картометрический метод	0,10	—
2416	480399,49	1313622,91	Картометрический метод	0,10	—
2417	480418,72	1313645,19	Картометрический метод	0,10	—
2418	480468,77	1313656,12	Картометрический метод	0,10	—
2419	480543,20	1313655,09	Картометрический метод	0,10	—
2420	480583,94	1313677,46	Картометрический метод	0,10	—
2421	480567,10	1313761,93	Картометрический метод	0,10	—
2422	480577,63	1313759,55	Картометрический метод	0,10	—
2423	480833,54	1313701,65	Картометрический метод	0,10	—
2424	480950,29	1313748,94	Картометрический метод	0,10	—
2425	480950,45	1313749,14	Картометрический метод	0,10	—
2426	481041,54	1313825,44	Картометрический метод	0,10	—
2427	481054,01	1313843,78	Картометрический метод	0,10	—
2428	481129,82	1313975,85	Картометрический метод	0,10	—
2429	481138,86	1313968,61	Картометрический метод	0,10	—
2430	481290,98	1313846,75	Картометрический метод	0,10	—
2431	481291,52	1313853,94	Картометрический метод	0,10	—
2432	481305,43	1314039,00	Картометрический метод	0,10	—
2433	481321,47	1314040,78	Картометрический метод	0,10	—
2434	481394,69	1314049,15	Картометрический метод	0,10	—

ГРАФИЧЕСКОЕ ОПИСАНИЕ

местоположения границ населенных пунктов, территориальных зон,
особо охраняемых природных территорий,
зон с особыми условиями использования территории

Ставропольский край, г.о. город Ставрополь, г. Ставрополь

(наименование объекта, местоположение границ которого описано)

Сведения о местоположении границ объекта

1	2	3	4	5	6
2435	481406,07	1314036,66	Картометрический метод	0,10	—
2436	481406,96	1314036,66	Картометрический метод	0,10	—
2437	481413,01	1314032,23	Картометрический метод	0,10	—
2438	481413,02	1314032,22	Картометрический метод	0,10	—
2439	481530,75	1313945,97	Картометрический метод	0,10	—
2440	481535,35	1313942,60	Картометрический метод	0,10	—
2441	481687,32	1313971,42	Картометрический метод	0,10	—
2442	481722,05	1313951,09	Картометрический метод	0,10	—
2443	481851,85	1313851,99	Картометрический метод	0,10	—
2444	481876,27	1313828,72	Картометрический метод	0,10	—
2445	481966,01	1313852,94	Картометрический метод	0,10	—
2446	481998,56	1313897,11	Картометрический метод	0,10	—
2447	482119,13	1313901,90	Картометрический метод	0,10	—
2448	482201,91	1313880,02	Картометрический метод	0,10	—
2449	482313,05	1313865,83	Картометрический метод	0,10	—
2450	482465,78	1313801,60	Картометрический метод	0,10	—
2451	482499,73	1313786,77	Картометрический метод	0,10	—
2452	482506,16	1313779,63	Картометрический метод	0,10	—
2453	482535,05	1313763,91	Картометрический метод	0,10	—
2454	482536,11	1313763,33	Картометрический метод	0,10	—
2455	482549,09	1313731,93	Картометрический метод	0,10	—
2456	482698,77	1313565,61	Картометрический метод	0,10	—
2457	482745,98	1313531,63	Картометрический метод	0,10	—
2458	482869,54	1313405,15	Картометрический метод	0,10	—
2459	482888,67	1313556,12	Картометрический метод	0,10	—
2460	482891,84	1313568,20	Картометрический метод	0,10	—
2461	482902,86	1313580,22	Картометрический метод	0,10	—
2462	482912,20	1313632,69	Картометрический метод	0,10	—
2463	482917,18	1313633,29	Картометрический метод	0,10	—
2464	482918,63	1313636,71	Картометрический метод	0,10	—
2465	482936,05	1313701,64	Картометрический метод	0,10	—
2466	482939,98	1313718,89	Картометрический метод	0,10	—
2467	482927,63	1313721,71	Картометрический метод	0,10	—
2468	482952,07	1313906,95	Картометрический метод	0,10	—
2469	482948,28	1313958,76	Картометрический метод	0,10	—
2470	482954,59	1314000,78	Картометрический метод	0,10	—
2471	482958,85	1314028,98	Картометрический метод	0,10	—
2472	482969,50	1314120,97	Картометрический метод	0,10	—
2473	483612,34	1313971,26	Картометрический метод	0,10	—
2474	483613,48	1313981,50	Картометрический метод	0,10	—
2475	483638,36	1314207,84	Картометрический метод	0,10	—
2476	483652,80	1314339,12	Картометрический метод	0,10	—
2477	483664,83	1314448,46	Картометрический метод	0,10	—
2478	483665,96	1314458,82	Картометрический метод	0,10	—
2479	483707,57	1314836,89	Картометрический метод	0,10	—
2480	483707,56	1314836,90	Картометрический метод	0,10	—
2481	483723,24	1314978,58	Картометрический метод	0,10	—
2482	483724,12	1314987,34	Картометрический метод	0,10	—
2483	483739,48	1315127,14	Картометрический метод	0,10	—
2484	483754,50	1315263,70	Картометрический метод	0,10	—
2485	483754,66	1315265,06	Картометрический метод	0,10	—
2486	483756,50	1315281,88	Картометрический метод	0,10	—

ГРАФИЧЕСКОЕ ОПИСАНИЕ

местоположения границ населенных пунктов, территориальных зон,
особо охраняемых природных территорий,
зон с особыми условиями использования территории

Ставропольский край, г.о. город Ставрополь, г. Ставрополь

(наименование объекта, местоположение границ которого описано)

Сведения о местоположении границ объекта

1	2	3	4	5	6
2487	483756,82	1315284,90	Картометрический метод	0,10	—
2488	483766,48	1315372,53	Картометрический метод	0,10	—
2489	483777,14	1315469,43	Картометрический метод	0,10	—
2490	483778,26	1315479,68	Картометрический метод	0,10	—
2491	483779,58	1315491,62	Картометрический метод	0,10	—
2492	483780,92	1315503,91	Картометрический метод	0,10	—
2493	483789,19	1315579,03	Картометрический метод	0,10	—
2494	483802,07	1315696,17	Картометрический метод	0,10	—
2495	483818,38	1315844,38	Картометрический метод	0,10	—
2496	483788,70	1315907,32	Картометрический метод	0,10	—
2497	483785,90	1315913,81	Картометрический метод	0,10	—
2498	483900,20	1315966,32	Картометрический метод	0,10	—
2499	483902,93	1315965,29	Картометрический метод	0,10	—
2500	483904,05	1315968,08	Картометрический метод	0,10	—
2501	484588,76	1316282,73	Картометрический метод	0,10	—
2502	484595,52	1316285,72	Картометрический метод	0,10	—
2503	484686,62	1316327,58	Картометрический метод	0,10	—
2504	484691,65	1316329,88	Картометрический метод	0,10	—
2505	484707,04	1316336,96	Картометрический метод	0,10	—
2506	484672,67	1316416,65	Картометрический метод	0,10	—
2507	484664,14	1316436,49	Картометрический метод	0,10	—
2508	484632,95	1316505,53	Картометрический метод	0,10	—
2509	484509,57	1316774,47	Картометрический метод	0,10	—
2510	484425,46	1316961,11	Картометрический метод	0,10	—
2511	484436,97	1316966,42	Картометрический метод	0,10	—
2512	484484,23	1316988,27	Картометрический метод	0,10	—
2513	484402,41	1317175,23	Картометрический метод	0,10	—
2514	484399,76	1317180,90	Картометрический метод	0,10	—
2515	484431,95	1317199,96	Картометрический метод	0,10	—
2516	484487,69	1317227,19	Картометрический метод	0,10	—
2517	484512,26	1317234,20	Картометрический метод	0,10	—
2518	484536,59	1317239,46	Картометрический метод	0,10	—
2519	484563,11	1317241,20	Картометрический метод	0,10	—
2520	484584,86	1317240,11	Картометрический метод	0,10	—
2521	484606,09	1317239,11	Картометрический метод	0,10	—
2522	484632,91	1317235,64	Картометрический метод	0,10	—
2523	484657,03	1317229,17	Картометрический метод	0,10	—
2524	484678,94	1317221,45	Картометрический метод	0,10	—
2525	484698,72	1317212,89	Картометрический метод	0,10	—
2526	484710,20	1317242,77	Картометрический метод	0,10	—
2527	484677,29	1317258,70	Картометрический метод	0,10	—
2528	484463,91	1317362,30	Картометрический метод	0,10	—
2529	484423,68	1317380,50	Картометрический метод	0,10	—
2530	484419,86	1317382,25	Картометрический метод	0,10	—
2531	484371,28	1317404,57	Картометрический метод	0,10	—
2532	484213,73	1317476,99	Картометрический метод	0,10	—
2533	483985,03	1317573,22	Картометрический метод	0,10	—
2534	483898,15	1317581,50	Картометрический метод	0,10	—
2535	483994,94	1318098,06	Картометрический метод	0,10	—
2536	484006,47	1318196,10	Картометрический метод	0,10	—
2537	484029,79	1318409,68	Картометрический метод	0,10	—
2538	483982,68	1318421,47	Картометрический метод	0,10	—

ГРАФИЧЕСКОЕ ОПИСАНИЕ

местоположения границ населенных пунктов, территориальных зон,
особо охраняемых природных территорий,
зон с особыми условиями использования территории

Ставропольский край, г.о. город Ставрополь, г. Ставрополь

(наименование объекта, местоположение границ которого описано)

Сведения о местоположении границ объекта

1	2	3	4	5	6
2539	483704,47	1318469,56	Картометрический метод	0,10	—
2540	483469,30	1318616,32	Картометрический метод	0,10	—
2541	483232,30	1318633,19	Картометрический метод	0,10	—
2542	483045,31	1318598,93	Картометрический метод	0,10	—
2543	482917,98	1318537,00	Картометрический метод	0,10	—
2544	482852,98	1318491,20	Картометрический метод	0,10	—
2545	482766,90	1318404,94	Картометрический метод	0,10	—
2546	482712,52	1318485,24	Картометрический метод	0,10	—
2547	482688,62	1318508,27	Картометрический метод	0,10	—
2548	482683,34	1318513,36	Картометрический метод	0,10	—
2549	482697,39	1318582,99	Картометрический метод	0,10	—
2550	482732,48	1318816,32	Картометрический метод	0,10	—
2551	482455,78	1318901,11	Картометрический метод	0,10	—
2552	482453,64	1318883,91	Картометрический метод	0,10	—
2553	482318,80	1318842,64	Картометрический метод	0,10	—
2554	482254,29	1318811,33	Картометрический метод	0,10	—
2555	482274,84	1318746,62	Картометрический метод	0,10	—
2556	482221,37	1318719,28	Картометрический метод	0,10	—
2557	482213,20	1318708,60	Картометрический метод	0,10	—
2558	482184,83	1318563,09	Картометрический метод	0,10	—
2559	482114,13	1318468,21	Картометрический метод	0,10	—
2560	482095,04	1318363,80	Картометрический метод	0,10	—
2561	481982,71	1317961,75	Картометрический метод	0,10	—
2562	481946,32	1317831,44	Картометрический метод	0,10	—
2563	481933,02	1317783,86	Картометрический метод	0,10	—
2564	481924,00	1317766,02	Картометрический метод	0,10	—
2565	481857,74	1317686,10	Картометрический метод	0,10	—
2566	481836,54	1317659,52	Картометрический метод	0,10	—
2567	481815,06	1317602,78	Картометрический метод	0,10	—
2568	481752,49	1317602,01	Картометрический метод	0,10	—
2569	481604,41	1317720,26	Картометрический метод	0,10	—
2570	481551,48	1317783,43	Картометрический метод	0,10	—
2571	481497,77	1317783,31	Картометрический метод	0,10	—
2572	481464,58	1317851,12	Картометрический метод	0,10	—
2573	481439,29	1317883,12	Картометрический метод	0,10	—
2574	481331,40	1317944,52	Картометрический метод	0,10	—
2575	481303,23	1317954,62	Картометрический метод	0,10	—
2576	481152,83	1317970,23	Картометрический метод	0,10	—
2577	481157,62	1318043,93	Картометрический метод	0,10	—
2578	481167,19	1318192,65	Картометрический метод	0,10	—
2579	481178,44	1318367,45	Картометрический метод	0,10	—
2580	481179,65	1318392,63	Картометрический метод	0,10	—
2581	481182,64	1318480,13	Картометрический метод	0,10	—
2582	481184,58	1318581,80	Картометрический метод	0,10	—
2583	481187,19	1318645,89	Картометрический метод	0,10	—
2584	481192,97	1318834,50	Картометрический метод	0,10	—
2585	481193,32	1318851,72	Картометрический метод	0,10	—
2586	481196,74	1318902,61	Картометрический метод	0,10	—
2587	481193,92	1318946,38	Картометрический метод	0,10	—
2588	481181,76	1318988,89	Картометрический метод	0,10	—
2589	481171,71	1319036,50	Картометрический метод	0,10	—
2590	481167,97	1319045,63	Картометрический метод	0,10	—

ГРАФИЧЕСКОЕ ОПИСАНИЕ

местоположения границ населенных пунктов, территориальных зон,
особо охраняемых природных территорий,
зон с особыми условиями использования территории

Ставропольский край, г.о. город Ставрополь, г. Ставрополь

(наименование объекта, местоположение границ которого описано)

Сведения о местоположении границ объекта

1	2	3	4	5	6
2591	481152,75	1319074,23	Картометрический метод	0,10	—
2592	481150,67	1319077,12	Картометрический метод	0,10	—
2593	481136,25	1319095,61	Картометрический метод	0,10	—
2594	481097,60	1319137,48	Картометрический метод	0,10	—
2595	481033,34	1319196,26	Картометрический метод	0,10	—
2596	481014,94	1319214,62	Картометрический метод	0,10	—
2597	480993,19	1319244,05	Картометрический метод	0,10	—
2598	480977,80	1319274,63	Картометрический метод	0,10	—
2599	480969,80	1319295,86	Картометрический метод	0,10	—
2600	480946,59	1319301,44	Картометрический метод	0,10	—
2601	480871,29	1319298,53	Картометрический метод	0,10	—
2602	480792,40	1319294,59	Картометрический метод	0,10	—
2603	480759,04	1319292,95	Картометрический метод	0,10	—
2604	480754,96	1319386,75	Картометрический метод	0,10	—
2605	480702,50	1319387,92	Картометрический метод	0,10	—
2606	480656,95	1319387,54	Картометрический метод	0,10	—
2607	480655,38	1319535,00	Картометрический метод	0,10	—
2608	480682,03	1319543,73	Картометрический метод	0,10	—
2609	480693,10	1319543,45	Картометрический метод	0,10	—
2610	480701,71	1319549,48	Картометрический метод	0,10	—
2611	480717,11	1319559,98	Картометрический метод	0,10	—
2612	480717,73	1319563,01	Картометрический метод	0,10	—
2613	480720,15	1319565,32	Картометрический метод	0,10	—
2614	480725,16	1319574,09	Картометрический метод	0,10	—
2615	480734,23	1319588,65	Картометрический метод	0,10	—
2616	480734,12	1319591,47	Картометрический метод	0,10	—
2617	480733,55	1319593,58	Картометрический метод	0,10	—
2618	480725,26	1319593,35	Картометрический метод	0,10	—
2619	480747,51	1319614,76	Картометрический метод	0,10	—
2620	480754,42	1319623,69	Картометрический метод	0,10	—
2621	480764,67	1319630,57	Картометрический метод	0,10	—
2622	480769,55	1319635,41	Картометрический метод	0,10	—
2623	480793,65	1319662,39	Картометрический метод	0,10	—
2624	480813,97	1319684,10	Картометрический метод	0,10	—
2625	480826,28	1319695,89	Картометрический метод	0,10	—
2626	480837,72	1319704,60	Картометрический метод	0,10	—
2627	480842,56	1319707,77	Картометрический метод	0,10	—
2628	480848,51	1319710,65	Картометрический метод	0,10	—
2629	480929,77	1319794,33	Картометрический метод	0,10	—
2630	480928,18	1319880,54	Картометрический метод	0,10	—
2631	480928,02	1319885,00	Картометрический метод	0,10	—
2632	480926,75	1319884,92	Картометрический метод	0,10	—
2633	480904,55	1319883,59	Картометрический метод	0,10	—
2634	480904,51	1319884,60	Картометрический метод	0,10	—
2635	480925,53	1319885,87	Картометрический метод	0,10	—
2636	480927,98	1319886,03	Картометрический метод	0,10	—
2637	480927,76	1319892,56	Картометрический метод	0,10	—
2638	480951,14	1319893,50	Картометрический метод	0,10	—
2639	480986,16	1319888,73	Картометрический метод	0,10	—
2640	481008,37	1319882,86	Картометрический метод	0,10	—
2641	481017,07	1319879,87	Картометрический метод	0,10	—
2642	481031,45	1319875,52	Картометрический метод	0,10	—

ГРАФИЧЕСКОЕ ОПИСАНИЕ

местоположения границ населенных пунктов, территориальных зон,
особо охраняемых природных территорий,
зон с особыми условиями использования территории

Ставропольский край, г.о. город Ставрополь, г. Ставрополь

(наименование объекта, местоположение границ которого описано)

Сведения о местоположении границ объекта

1	2	3	4	5	6
2643	481039,30	1319887,99	Картометрический метод	0,10	—
2644	481056,62	1319882,98	Картометрический метод	0,10	—
2645	481072,05	1319874,56	Картометрический метод	0,10	—
2646	481072,53	1319878,38	Картометрический метод	0,10	—
2647	481081,18	1319980,32	Картометрический метод	0,10	—
2648	481081,24	1319981,20	Картометрический метод	0,10	—
2649	481148,38	1319975,44	Картометрический метод	0,10	—
2650	481206,59	1319964,44	Картометрический метод	0,10	—
2651	481209,35	1319923,35	Картометрический метод	0,10	—
2652	481235,30	1319937,11	Картометрический метод	0,10	—
2653	481241,34	1319938,69	Картометрический метод	0,10	—
2654	481250,16	1319940,06	Картометрический метод	0,10	—
2655	481284,47	1319944,49	Картометрический метод	0,10	—
2656	481355,25	1319953,66	Картометрический метод	0,10	—
2657	481502,23	1319972,67	Картометрический метод	0,10	—
2658	481580,85	1319983,11	Картометрический метод	0,10	—
2659	481583,85	1320014,48	Картометрический метод	0,10	—
2660	481559,80	1320285,62	Картометрический метод	0,10	—
2661	481555,87	1320327,22	Картометрический метод	0,10	—
2662	481556,85	1320358,11	Картометрический метод	0,10	—
2663	481561,80	1320389,49	Картометрический метод	0,10	—
2664	481581,84	1320476,62	Картометрический метод	0,10	—
2665	481626,97	1320664,60	Картометрический метод	0,10	—
2666	481672,34	1320861,74	Картометрический метод	0,10	—
2667	481715,82	1321050,12	Картометрический метод	0,10	—
2668	481721,59	1321088,68	Картометрический метод	0,10	—
2669	481717,26	1321103,36	Картометрический метод	0,10	—
2670	481705,36	1321112,43	Картометрический метод	0,10	—
2671	481324,25	1321135,26	Картометрический метод	0,10	—
2672	481318,11	1321135,58	Картометрический метод	0,10	—
2673	481324,41	1321158,62	Картометрический метод	0,10	—
2674	481328,50	1321223,64	Картометрический метод	0,10	—
2675	481401,22	1321717,08	Картометрический метод	0,10	—
2676	481406,34	1321744,34	Картометрический метод	0,10	—
2677	481595,04	1321675,14	Картометрический метод	0,10	—
2678	481652,36	1321644,89	Картометрический метод	0,10	—
2679	481682,16	1321627,61	Картометрический метод	0,10	—
2680	481988,98	1321447,70	Картометрический метод	0,10	—
2681	482275,85	1321557,59	Картометрический метод	0,10	—
2682	482320,05	1321600,91	Картометрический метод	0,10	—
2683	482332,72	1321613,32	Картометрический метод	0,10	—
2684	482331,49	1321925,90	Картометрический метод	0,10	—
2685	482222,55	1322140,02	Картометрический метод	0,10	—
2686	482199,41	1322318,37	Картометрический метод	0,10	—
2687	482197,86	1322464,38	Картометрический метод	0,10	—
2688	482142,31	1322551,18	Картометрический метод	0,10	—
2689	482135,38	1322593,98	Картометрический метод	0,10	—
2690	482201,25	1322592,47	Картометрический метод	0,10	—
2691	482262,52	1322981,38	Картометрический метод	0,10	—
2692	482238,08	1322994,15	Картометрический метод	0,10	—
2693	482197,02	1323008,91	Картометрический метод	0,10	—
2694	482196,74	1323009,05	Картометрический метод	0,10	—

ГРАФИЧЕСКОЕ ОПИСАНИЕ

местоположения границ населенных пунктов, территориальных зон,
особо охраняемых природных территорий,
зон с особыми условиями использования территории

Ставропольский край, г.о. город Ставрополь, г. Ставрополь

(наименование объекта, местоположение границ которого описано)

Сведения о местоположении границ объекта

1	2	3	4	5	6
2695	482180,51	1323055,73	Картометрический метод	0,10	—
2696	482181,05	1323063,64	Картометрический метод	0,10	—
2697	482161,61	1323133,26	Картометрический метод	0,10	—
2698	482144,47	1323136,72	Картометрический метод	0,10	—
2699	482057,74	1323228,47	Картометрический метод	0,10	—
2700	482032,25	1323248,11	Картометрический метод	0,10	—
2701	481968,26	1323319,67	Картометрический метод	0,10	—
2702	481875,45	1323464,05	Картометрический метод	0,10	—
2703	481878,72	1323553,67	Картометрический метод	0,10	—
2704	481871,31	1323654,05	Картометрический метод	0,10	—
2705	481854,45	1323768,44	Картометрический метод	0,10	—
2706	481814,78	1323898,09	Картометрический метод	0,10	—
2707	481754,07	1324012,37	Картометрический метод	0,10	—
2708	481753,68	1324169,56	Картометрический метод	0,10	—
2709	481867,66	1324297,25	Картометрический метод	0,10	—
2710	481872,64	1324358,21	Картометрический метод	0,10	—
2711	481916,93	1324385,12	Картометрический метод	0,10	—
2712	481959,30	1324410,86	Картометрический метод	0,10	—
2713	481985,78	1324422,94	Картометрический метод	0,10	—
2714	482057,71	1324526,10	Картометрический метод	0,10	—
2715	482162,80	1324708,95	Картометрический метод	0,10	—
2716	482184,69	1324783,10	Картометрический метод	0,10	—
2717	482209,61	1324634,43	Картометрический метод	0,10	—
2718	482185,67	1324583,80	Картометрический метод	0,10	—
2719	482223,33	1324431,93	Картометрический метод	0,10	—
2720	482386,21	1324346,47	Картометрический метод	0,10	—
2721	482423,71	1324326,80	Картометрический метод	0,10	—
2722	482499,48	1324169,34	Картометрический метод	0,10	—
2723	482501,65	1324167,72	Картометрический метод	0,10	—
2724	482507,24	1324163,53	Картометрический метод	0,10	—
2725	482511,69	1324160,18	Картометрический метод	0,10	—
2726	482582,31	1324231,08	Картометрический метод	0,10	—
2727	482672,14	1324082,88	Картометрический метод	0,10	—
2728	482770,04	1323575,06	Картометрический метод	0,10	—
2729	482718,14	1323553,78	Картометрический метод	0,10	—
2730	482875,10	1322972,96	Картометрический метод	0,10	—
2731	482855,52	1322955,64	Картометрический метод	0,10	—
2732	482854,56	1322955,01	Картометрический метод	0,10	—
2733	482863,82	1322931,58	Картометрический метод	0,10	—
2734	483120,81	1322503,97	Картометрический метод	0,10	—
2735	483122,05	1322505,05	Картометрический метод	0,10	—
2736	483238,71	1322430,72	Картометрический метод	0,10	—
2737	483253,89	1322421,05	Картометрический метод	0,10	—
2738	483283,58	1322402,13	Картометрический метод	0,10	—
2739	483290,45	1322397,75	Картометрический метод	0,10	—
2740	483328,31	1322373,63	Картометрический метод	0,10	—
2741	483338,13	1322367,37	Картометрический метод	0,10	—
2742	483374,20	1322344,39	Картометрический метод	0,10	—
2743	483381,35	1322339,84	Картометрический метод	0,10	—
2744	483419,28	1322315,66	Картометрический метод	0,10	—
2745	483426,89	1322310,82	Картометрический метод	0,10	—
2746	483583,86	1322210,79	Картометрический метод	0,10	—

ГРАФИЧЕСКОЕ ОПИСАНИЕ

местоположения границ населенных пунктов, территориальных зон,
особо охраняемых природных территорий,
зон с особыми условиями использования территории

Ставропольский край, г.о. город Ставрополь, г. Ставрополь

(наименование объекта, местоположение границ которого описано)

Сведения о местоположении границ объекта

1	2	3	4	5	6
2747	483623,79	1322221,34	Картометрический метод	0,10	—
2748	484046,78	1322153,02	Картометрический метод	0,10	—
2749	484042,43	1322168,39	Картометрический метод	0,10	—
2750	483774,38	1322778,60	Картометрический метод	0,10	—
2751	483759,55	1322809,63	Картометрический метод	0,10	—
2752	483752,14	1322831,35	Картометрический метод	0,10	—
2753	483785,10	1322842,18	Картометрический метод	0,10	—
2754	483752,08	1322942,03	Картометрический метод	0,10	—
2755	483779,42	1322950,11	Картометрический метод	0,10	—
2756	483626,64	1323349,62	Картометрический метод	0,10	—
2757	483637,48	1323352,92	Картометрический метод	0,10	—
2758	483601,27	1323463,75	Картометрический метод	0,10	—
2759	483482,40	1323888,21	Картометрический метод	0,10	—
2760	483397,28	1324219,75	Картометрический метод	0,10	—
2761	483341,33	1324202,27	Картометрический метод	0,10	—
2762	483330,39	1324238,60	Картометрический метод	0,10	—
2763	483256,49	1324513,38	Картометрический метод	0,10	—
2764	483213,31	1324641,88	Картометрический метод	0,10	—
2765	483118,92	1324787,09	Картометрический метод	0,10	—
2766	482999,18	1324949,03	Картометрический метод	0,10	—
2767	482935,78	1325073,49	Картометрический метод	0,10	—
2768	482900,56	1325196,70	Картометрический метод	0,10	—
2769	482887,70	1325337,37	Картометрический метод	0,10	—
2770	482878,40	1325596,81	Картометрический метод	0,10	—
2771	482855,22	1325723,45	Картометрический метод	0,10	—
2772	482851,60	1325769,93	Картометрический метод	0,10	—
2773	482846,42	1325856,47	Картометрический метод	0,10	—
2774	482764,39	1326138,27	Картометрический метод	0,10	—
2775	482737,27	1326231,44	Картометрический метод	0,10	—
2776	482712,68	1326306,12	Картометрический метод	0,10	—
2777	482712,36	1326307,09	Картометрический метод	0,10	—
2778	482137,67	1326137,50	Картометрический метод	0,10	—
2779	482169,34	1325869,53	Картометрический метод	0,10	—
2780	482086,84	1325824,60	Картометрический метод	0,10	—
2781	481974,69	1325763,39	Картометрический метод	0,10	—
2782	482062,51	1325508,18	Картометрический метод	0,10	—
2783	481941,86	1325469,73	Картометрический метод	0,10	—
2784	481940,68	1325474,65	Картометрический метод	0,10	—
2785	481933,13	1325504,40	Картометрический метод	0,10	—
2786	481937,00	1325505,59	Картометрический метод	0,10	—
2787	481933,56	1325517,04	Картометрический метод	0,10	—
2788	481930,02	1325528,75	Картометрический метод	0,10	—
2789	481927,16	1325527,90	Картометрический метод	0,10	—
2790	481871,54	1325747,71	Картометрический метод	0,10	—
2791	481832,59	1325762,78	Картометрический метод	0,10	—
2792	481796,48	1325776,46	Картометрический метод	0,10	—
2793	481789,50	1325779,32	Картометрический метод	0,10	—
2794	481733,69	1325801,15	Картометрический метод	0,10	—
2795	481700,59	1325830,94	Картометрический метод	0,10	—
2796	481666,05	1325938,60	Картометрический метод	0,10	—
2797	481645,18	1326002,64	Картометрический метод	0,10	—
2798	481617,16	1326025,29	Картометрический метод	0,10	—

ГРАФИЧЕСКОЕ ОПИСАНИЕ

местоположения границ населенных пунктов, территориальных зон,
особо охраняемых природных территорий,
зон с особыми условиями использования территории

Ставропольский край, г.о. город Ставрополь, г. Ставрополь

(наименование объекта, местоположение границ которого описано)

Сведения о местоположении границ объекта

1	2	3	4	5	6
2799	481581,48	1326052,57	Картометрический метод	0,10	—
2800	481510,30	1326100,56	Картометрический метод	0,10	—
2801	481545,59	1326221,05	Картометрический метод	0,10	—
2802	481554,65	1326257,83	Картометрический метод	0,10	—
2803	481559,00	1326294,61	Картометрический метод	0,10	—
2804	481552,66	1326368,90	Картометрический метод	0,10	—
2805	481291,94	1326341,66	Картометрический метод	0,10	—
2806	480926,95	1326338,82	Картометрический метод	0,10	—
2807	480852,49	1326338,24	Картометрический метод	0,10	—
2808	480798,49	1326337,83	Картометрический метод	0,10	—
2809	480799,11	1326349,82	Картометрический метод	0,10	—
2810	480433,31	1326351,99	Картометрический метод	0,10	—
2811	480428,94	1326341,42	Картометрический метод	0,10	—
2812	480354,97	1326042,84	Картометрический метод	0,10	—
2813	480353,98	1326043,36	Картометрический метод	0,10	—
2814	480301,15	1326029,68	Картометрический метод	0,10	—
2815	480299,36	1326027,21	Картометрический метод	0,10	—
2816	480216,50	1325913,09	Картометрический метод	0,10	—
2817	480204,08	1325834,77	Картометрический метод	0,10	—
2818	480200,99	1325763,88	Картометрический метод	0,10	—
2819	480127,41	1325677,49	Картометрический метод	0,10	—
2820	480057,44	1325635,06	Картометрический метод	0,10	—
2821	479730,35	1324791,35	Картометрический метод	0,10	—
2822	479334,65	1324732,65	Картометрический метод	0,10	—
2823	479340,55	1324653,85	Картометрический метод	0,10	—
2824	479105,50	1324566,35	Картометрический метод	0,10	—
2825	479079,25	1324580,60	Картометрический метод	0,10	—
2826	479040,80	1324574,80	Картометрический метод	0,10	—
2827	479035,89	1324693,41	Картометрический метод	0,10	—
2828	479046,55	1324732,25	Картометрический метод	0,10	—
2829	479070,40	1324922,40	Картометрический метод	0,10	—
2830	479060,70	1325041,55	Картометрический метод	0,10	—
2831	479051,25	1325224,05	Картометрический метод	0,10	—
2832	479060,86	1325224,07	Картометрический метод	0,10	—
2833	479058,50	1325267,35	Картометрический метод	0,10	—
2834	479056,72	1325297,06	Картометрический метод	0,10	—
2835	479077,11	1325308,25	Картометрический метод	0,10	—
2836	479088,20	1325553,21	Картометрический метод	0,10	—
2837	479097,70	1325553,83	Картометрический метод	0,10	—
2838	479097,98	1325579,51	Картометрический метод	0,10	—
2839	479115,56	1325847,42	Картометрический метод	0,10	—
2840	478854,78	1325763,13	Картометрический метод	0,10	—
2841	478818,55	1325751,50	Картометрический метод	0,10	—
2842	478667,71	1325702,81	Картометрический метод	0,10	—
2843	478465,01	1325637,33	Картометрический метод	0,10	—
2844	478463,99	1325611,60	Картометрический метод	0,10	—
2845	478466,32	1325571,58	Картометрический метод	0,10	—
2846	478494,63	1325324,07	Картометрический метод	0,10	—
2847	478513,41	1325166,45	Картометрический метод	0,10	—
2848	478523,82	1325038,55	Картометрический метод	0,10	—
2849	478523,80	1325034,67	Картометрический метод	0,10	—
2850	478523,30	1325027,66	Картометрический метод	0,10	—

ГРАФИЧЕСКОЕ ОПИСАНИЕ

местоположения границ населенных пунктов, территориальных зон,
особо охраняемых природных территорий,
зон с особыми условиями использования территории

Ставропольский край, г.о. город Ставрополь, г. Ставрополь

(наименование объекта, местоположение границ которого описано)

Сведения о местоположении границ объекта

1	2	3	4	5	6
2851	478528,79	1325002,98	Картометрический метод	0,10	—
2852	478530,65	1324977,11	Картометрический метод	0,10	—
2853	478528,17	1324957,05	Картометрический метод	0,10	—
2854	478522,81	1324634,99	Картометрический метод	0,10	—
2855	478521,12	1324326,14	Картометрический метод	0,10	—
2856	478523,49	1324312,12	Картометрический метод	0,10	—
2857	478517,12	1324263,32	Картометрический метод	0,10	—
2858	478515,90	1324164,38	Картометрический метод	0,10	—
2859	478518,42	1324105,47	Картометрический метод	0,10	—
2860	478520,83	1324007,13	Картометрический метод	0,10	—
2861	478520,80	1323956,68	Картометрический метод	0,10	—
2862	478521,54	1323953,04	Картометрический метод	0,10	—
2863	478522,97	1323945,01	Картометрический метод	0,10	—
2864	478524,03	1323936,03	Картометрический метод	0,10	—
2865	478480,97	1323937,33	Картометрический метод	0,10	—
2866	478481,43	1324008,65	Картометрический метод	0,10	—
2867	478486,40	1324203,54	Картометрический метод	0,10	—
2868	478487,06	1324320,97	Картометрический метод	0,10	—
2869	478279,62	1324251,64	Картометрический метод	0,10	—
2870	477819,37	1324097,82	Картометрический метод	0,10	—
2871	477621,38	1324033,08	Картометрический метод	0,10	—
2872	477566,37	1324013,96	Картометрический метод	0,10	—
2873	477361,26	1323925,66	Картометрический метод	0,10	—
2874	477315,13	1323965,85	Картометрический метод	0,10	—
2875	477323,81	1323986,81	Картометрический метод	0,10	—
2876	477291,24	1324027,97	Картометрический метод	0,10	—
2877	477366,21	1324083,40	Картометрический метод	0,10	—
2878	477305,84	1324139,94	Картометрический метод	0,10	—
2879	477383,12	1324272,02	Картометрический метод	0,10	—
2880	477391,79	1324343,21	Картометрический метод	0,10	—
2881	477365,08	1324400,06	Картометрический метод	0,10	—
2882	477415,62	1324448,44	Картометрический метод	0,10	—
2883	477417,25	1324478,48	Картометрический метод	0,10	—
2884	477370,64	1324483,79	Картометрический метод	0,10	—
2885	477370,64	1324483,80	Картометрический метод	0,10	—
2886	477407,48	1324521,50	Картометрический метод	0,10	—
2887	477386,28	1324571,75	Картометрический метод	0,10	—
2888	477420,84	1324590,14	Картометрический метод	0,10	—
2889	477471,23	1324579,77	Картометрический метод	0,10	—
2890	477478,43	1324618,39	Картометрический метод	0,10	—
2891	477494,21	1324618,29	Картометрический метод	0,10	—
2892	477477,28	1324662,78	Картометрический метод	0,10	—
2893	477517,84	1324721,22	Картометрический метод	0,10	—
2894	477514,00	1324792,84	Картометрический метод	0,10	—
2895	477491,30	1324853,13	Картометрический метод	0,10	—
2896	477490,20	1324887,50	Картометрический метод	0,10	—
2897	477526,05	1324882,96	Картометрический метод	0,10	—
2898	477565,02	1324915,64	Картометрический метод	0,10	—
2899	477563,89	1324962,90	Картометрический метод	0,10	—
2900	477558,49	1325015,91	Картометрический метод	0,10	—
2901	477530,05	1325057,64	Картометрический метод	0,10	—
2902	477559,36	1325096,10	Картометрический метод	0,10	—

ГРАФИЧЕСКОЕ ОПИСАНИЕ

местоположения границ населенных пунктов, территориальных зон,
особо охраняемых природных территорий,
зон с особыми условиями использования территории

Ставропольский край, г.о. город Ставрополь, г. Ставрополь

(наименование объекта, местоположение границ которого описано)

Сведения о местоположении границ объекта

1	2	3	4	5	6
2903	477493,25	1325082,22	Картометрический метод	0,10	—
2904	477473,63	1325090,87	Картометрический метод	0,10	—
2905	477515,94	1325150,80	Картометрический метод	0,10	—
2906	477495,34	1325182,43	Картометрический метод	0,10	—
2907	477504,91	1325221,74	Картометрический метод	0,10	—
2908	477484,97	1325246,93	Картометрический метод	0,10	—
2909	477510,48	1325306,91	Картометрический метод	0,10	—
2910	477492,77	1325341,39	Картометрический метод	0,10	—
2911	477498,58	1325354,23	Картометрический метод	0,10	—
2912	477587,43	1325330,73	Картометрический метод	0,10	—
2913	477601,12	1325342,10	Картометрический метод	0,10	—
2914	477590,69	1325361,46	Картометрический метод	0,10	—
2915	477591,04	1325529,55	Картометрический метод	0,10	—
2916	477569,09	1325515,91	Картометрический метод	0,10	—
2917	477507,24	1325530,98	Картометрический метод	0,10	—
2918	477473,61	1325572,58	Картометрический метод	0,10	—
2919	477393,59	1325757,97	Картометрический метод	0,10	—
2920	477312,60	1325945,62	Картометрический метод	0,10	—
2921	477158,60	1326194,67	Картометрический метод	0,10	—
2922	477089,03	1326265,36	Картометрический метод	0,10	—
2923	477080,08	1326280,49	Картометрический метод	0,10	—
2924	477075,59	1326289,12	Картометрический метод	0,10	—
2925	477072,52	1326295,49	Картометрический метод	0,10	—
2926	477062,23	1326316,95	Картометрический метод	0,10	—
2927	477061,55	1326318,44	Картометрический метод	0,10	—
2928	477041,77	1326305,78	Картометрический метод	0,10	—
2929	477013,96	1326285,51	Картометрический метод	0,10	—
2930	476962,36	1326243,03	Картометрический метод	0,10	—
2931	476929,53	1326207,86	Картометрический метод	0,10	—
2932	476903,18	1326177,53	Картометрический метод	0,10	—
2933	476899,61	1326176,20	Картометрический метод	0,10	—
2934	476893,66	1326169,54	Картометрический метод	0,10	—
2935	476892,75	1326165,25	Картометрический метод	0,10	—
2936	476884,20	1326154,30	Картометрический метод	0,10	—
2937	476861,54	1326125,75	Картометрический метод	0,10	—
2938	476857,51	1326121,54	Картометрический метод	0,10	—
2939	476853,33	1326120,83	Картометрический метод	0,10	—
2940	476850,67	1326117,69	Картометрический метод	0,10	—
2941	476846,40	1326112,66	Картометрический метод	0,10	—
2942	476846,40	1326108,18	Картометрический метод	0,10	—
2943	476647,10	1325846,07	Картометрический метод	0,10	—
2944	476582,90	1325761,48	Картометрический метод	0,10	—
2945	476576,51	1325753,48	Картометрический метод	0,10	—
2946	476573,28	1325752,65	Картометрический метод	0,10	—
2947	476569,40	1325748,56	Картометрический метод	0,10	—
2948	476564,55	1325741,80	Картометрический метод	0,10	—
2949	476563,12	1325736,63	Картометрический метод	0,10	—
2950	476386,25	1325513,64	Картометрический метод	0,10	—
2951	476370,52	1325495,22	Картометрический метод	0,10	—
2952	476365,41	1325493,77	Картометрический метод	0,10	—
2953	476357,26	1325485,37	Картометрический метод	0,10	—
2954	476356,25	1325479,90	Картометрический метод	0,10	—

ГРАФИЧЕСКОЕ ОПИСАНИЕ

местоположения границ населенных пунктов, территориальных зон,
особо охраняемых природных территорий,
зон с особыми условиями использования территории

Ставропольский край, г.о. город Ставрополь, г. Ставрополь

(наименование объекта, местоположение границ которого описано)

Сведения о местоположении границ объекта

1	2	3	4	5	6
2955	476342,71	1325465,23	Картометрический метод	0,10	—
2956	476283,22	1325410,68	Картометрический метод	0,10	—
2957	476228,65	1325367,17	Картометрический метод	0,10	—
2958	476174,01	1325327,65	Картометрический метод	0,10	—
2959	476123,29	1325297,18	Картометрический метод	0,10	—
2960	476089,46	1325280,87	Картометрический метод	0,10	—
2961	476060,88	1325266,07	Картометрический метод	0,10	—
2962	476060,89	1325266,06	Картометрический метод	0,10	—
2963	476077,80	1325244,82	Картометрический метод	0,10	—
2964	476087,33	1325230,68	Картометрический метод	0,10	—
2965	476089,98	1325226,76	Картометрический метод	0,10	—
2966	476082,48	1325217,85	Картометрический метод	0,10	—
2967	476079,72	1325212,26	Картометрический метод	0,10	—
2968	476062,35	1325177,10	Картометрический метод	0,10	—
2969	476038,18	1325122,18	Картометрический метод	0,10	—
2970	476027,01	1325096,15	Картометрический метод	0,10	—
2971	476010,77	1325064,24	Картометрический метод	0,10	—
2972	475980,70	1325000,05	Картометрический метод	0,10	—
2973	475980,49	1324999,60	Картометрический метод	0,10	—
2974	475931,71	1324890,47	Картометрический метод	0,10	—
2975	475940,72	1324884,11	Картометрический метод	0,10	—
2976	475995,91	1324845,12	Картометрический метод	0,10	—
2977	475988,69	1324829,28	Картометрический метод	0,10	—
2978	475986,64	1324822,63	Картометрический метод	0,10	—
2979	475971,20	1324777,51	Картометрический метод	0,10	—
2980	475907,63	1324602,39	Картометрический метод	0,10	—
2981	475847,45	1324442,58	Картометрический метод	0,10	—
2982	475843,25	1324432,52	Картометрический метод	0,10	—
2983	475785,33	1324261,28	Картометрический метод	0,10	—
2984	475718,85	1324029,98	Картометрический метод	0,10	—
2985	475698,93	1324017,70	Картометрический метод	0,10	—
2986	475687,12	1323954,50	Картометрический метод	0,10	—
2987	475687,07	1323954,50	Картометрический метод	0,10	—
2988	475656,97	1323964,91	Картометрический метод	0,10	—
2989	475650,95	1323951,08	Картометрический метод	0,10	—
2990	475645,09	1323937,26	Картометрический метод	0,10	—
2991	475653,55	1323934,40	Картометрический метод	0,10	—
2992	475656,44	1323933,40	Картометрический метод	0,10	—
2993	475651,09	1323919,39	Картометрический метод	0,10	—
2994	475651,08	1323919,34	Картометрический метод	0,10	—
2995	475639,99	1323887,75	Картометрический метод	0,10	—
2996	475610,47	1323893,30	Картометрический метод	0,10	—
2997	475607,82	1323876,18	Картометрический метод	0,10	—
2998	475607,01	1323876,16	Картометрический метод	0,10	—
2999	475591,65	1323805,42	Картометрический метод	0,10	—
3000	475565,80	1323812,41	Картометрический метод	0,10	—
3001	475561,46	1323789,38	Картометрический метод	0,10	—
3002	475528,59	1323796,27	Картометрический метод	0,10	—
3003	475523,79	1323797,28	Картометрический метод	0,10	—
3004	475518,01	1323798,51	Картометрический метод	0,10	—
3005	475485,62	1323624,20	Картометрический метод	0,10	—
3006	475467,65	1323624,85	Картометрический метод	0,10	—

ГРАФИЧЕСКОЕ ОПИСАНИЕ

местоположения границ населенных пунктов, территориальных зон,
особо охраняемых природных территорий,
зон с особыми условиями использования территории

Ставропольский край, г.о. город Ставрополь, г. Ставрополь

(наименование объекта, местоположение границ которого описано)

Сведения о местоположении границ объекта

1	2	3	4	5	6
3007	475455,39	1323587,21	Картометрический метод	0,10	—
3008	475447,64	1323588,81	Картометрический метод	0,10	—
3009	475403,52	1323602,62	Картометрический метод	0,10	—
3010	475404,11	1323604,54	Картометрический метод	0,10	—
3011	475413,69	1323642,56	Картометрический метод	0,10	—
3012	475380,08	1323653,07	Картометрический метод	0,10	—
3013	475309,42	1323674,88	Картометрический метод	0,10	—
3014	475284,37	1323611,06	Картометрический метод	0,10	—
3015	475275,83	1323589,36	Картометрический метод	0,10	—
3016	475267,43	1323567,80	Картометрический метод	0,10	—
3017	475292,67	1323552,99	Картометрический метод	0,10	—
3018	475308,54	1323544,14	Картометрический метод	0,10	—
3019	475307,46	1323542,36	Картометрический метод	0,10	—
3020	475343,24	1323519,87	Картометрический метод	0,10	—
3021	475403,74	1323482,37	Картометрический метод	0,10	—
3022	475376,11	1323439,56	Картометрический метод	0,10	—
3023	475369,19	1323432,59	Картометрический метод	0,10	—
3024	475369,19	1323432,57	Картометрический метод	0,10	—
3025	475327,27	1323441,00	Картометрический метод	0,10	—
3026	475309,95	1323444,18	Картометрический метод	0,10	—
3027	475289,17	1323448,01	Картометрический метод	0,10	—
3028	475279,08	1323447,94	Картометрический метод	0,10	—
3029	475280,28	1323378,31	Картометрический метод	0,10	—
3030	475280,28	1323378,28	Картометрический метод	0,10	—
3031	475280,28	1323378,21	Картометрический метод	0,10	—
3032	475279,52	1323356,76	Картометрический метод	0,10	—
3033	475279,52	1323356,69	Картометрический метод	0,10	—
3034	475278,15	1323331,26	Картометрический метод	0,10	—
3035	475287,19	1323330,35	Картометрический метод	0,10	—
3036	475337,11	1323325,28	Картометрический метод	0,10	—
3037	475333,91	1323307,89	Картометрический метод	0,10	—
3038	475320,95	1323310,12	Картометрический метод	0,10	—
3039	475308,87	1323312,08	Картометрический метод	0,10	—
3040	475303,66	1323301,46	Картометрический метод	0,10	—
3041	475272,63	1323305,42	Картометрический метод	0,10	—
3042	475268,04	1323308,13	Картометрический метод	0,10	—
3043	475265,32	1323314,34	Картометрический метод	0,10	—
3044	475262,45	1323317,43	Картометрический метод	0,10	—
3045	475262,86	1323324,60	Картометрический метод	0,10	—
3046	475261,85	1323330,99	Картометрический метод	0,10	—
3047	475256,31	1323332,80	Картометрический метод	0,10	—
3048	475254,18	1323335,30	Картометрический метод	0,10	—
3049	475256,34	1323345,29	Картометрический метод	0,10	—
3050	475256,08	1323353,10	Картометрический метод	0,10	—
3051	475252,55	1323363,19	Картометрический метод	0,10	—
3052	475233,00	1323384,05	Картометрический метод	0,10	—
3053	475226,05	1323393,20	Картометрический метод	0,10	—
3054	475227,83	1323396,03	Картометрический метод	0,10	—
3055	475239,84	1323394,88	Картометрический метод	0,10	—
3056	475244,19	1323396,34	Картометрический метод	0,10	—
3057	475245,36	1323403,99	Картометрический метод	0,10	—
3058	475234,96	1323426,20	Картометрический метод	0,10	—

ГРАФИЧЕСКОЕ ОПИСАНИЕ

местоположения границ населенных пунктов, территориальных зон,
особо охраняемых природных территорий,
зон с особыми условиями использования территории

Ставропольский край, г.о. город Ставрополь, г. Ставрополь

(наименование объекта, местоположение границ которого описано)

Сведения о местоположении границ объекта

1	2	3	4	5	6
3059	475220,16	1323437,99	Картометрический метод	0,10	—
3060	475217,75	1323441,44	Картометрический метод	0,10	—
3061	475202,16	1323401,86	Картометрический метод	0,10	—
3062	475135,92	1323207,02	Картометрический метод	0,10	—
3063	475017,32	1323169,00	Картометрический метод	0,10	—
3064	474966,41	1323152,13	Картометрический метод	0,10	—
3065	474840,28	1323110,57	Картометрический метод	0,10	—
3066	474832,90	1323132,66	Картометрический метод	0,10	—
3067	474827,75	1323131,05	Картометрический метод	0,10	—
3068	474749,31	1323104,41	Картометрический метод	0,10	—
3069	474731,93	1323094,79	Картометрический метод	0,10	—
3070	474730,19	1323097,92	Картометрический метод	0,10	—
3071	474430,98	1322996,32	Картометрический метод	0,10	—
3072	474277,62	1323161,01	Картометрический метод	0,10	—
3073	474242,78	1323178,02	Картометрический метод	0,10	—
3074	474274,97	1323232,05	Картометрический метод	0,10	—
3075	474265,92	1323263,88	Картометрический метод	0,10	—
3076	474328,77	1323322,24	Картометрический метод	0,10	—
3077	474516,10	1323503,08	Картометрический метод	0,10	—
3078	474563,28	1323543,93	Картометрический метод	0,10	—
3079	474701,42	1323455,99	Картометрический метод	0,10	—
3080	474951,96	1323510,38	Картометрический метод	0,10	—
3081	474986,42	1323560,25	Картометрический метод	0,10	—
3082	475016,45	1323597,57	Картометрический метод	0,10	—
3083	475063,54	1323747,70	Картометрический метод	0,10	—
3084	475110,98	1323901,11	Картометрический метод	0,10	—
3085	475094,56	1324051,58	Картометрический метод	0,10	—
3086	475190,14	1324350,48	Картометрический метод	0,10	—
3087	475231,60	1324473,65	Картометрический метод	0,10	—
3088	475169,60	1324501,46	Картометрический метод	0,10	—
3089	475144,57	1324511,85	Картометрический метод	0,10	—
3090	475141,47	1324513,17	Картометрический метод	0,10	—
3091	475131,23	1324506,08	Картометрический метод	0,10	—
3092	475070,45	1324463,86	Картометрический метод	0,10	—
3093	475070,21	1324463,86	Картометрический метод	0,10	—
3094	474908,22	1324351,79	Картометрический метод	0,10	—
3095	474876,46	1324327,50	Картометрический метод	0,10	—
3096	474855,63	1324309,30	Картометрический метод	0,10	—
3097	474839,74	1324295,88	Картометрический метод	0,10	—
3098	474835,03	1324295,51	Картометрический метод	0,10	—
3099	474828,84	1324289,47	Картометрический метод	0,10	—
3100	474828,50	1324285,60	Картометрический метод	0,10	—
3101	474812,00	1324269,88	Картометрический метод	0,10	—
3102	474759,54	1324213,41	Картометрический метод	0,10	—
3103	474699,25	1324138,82	Картометрический метод	0,10	—
3104	474602,28	1324028,65	Картометрический метод	0,10	—
3105	474532,20	1323930,27	Картометрический метод	0,10	—
3106	474468,36	1323851,35	Картометрический метод	0,10	—
3107	474346,25	1323700,40	Картометрический метод	0,10	—
3108	474294,98	1323634,05	Картометрический метод	0,10	—
3109	474241,68	1323561,55	Картометрический метод	0,10	—
3110	474142,09	1323407,63	Картометрический метод	0,10	—

ГРАФИЧЕСКОЕ ОПИСАНИЕ

местоположения границ населенных пунктов, территориальных зон,
особо охраняемых природных территорий,
зон с особыми условиями использования территории

Ставропольский край, г.о. город Ставрополь, г. Ставрополь

(наименование объекта, местоположение границ которого описано)

Сведения о местоположении границ объекта

1	2	3	4	5	6
3111	474029,21	1323219,50	Картометрический метод	0,10	—
3112	474025,14	1323218,08	Картометрический метод	0,10	—
3113	474019,04	1323208,09	Картометрический метод	0,10	—
3114	474019,70	1323203,67	Картометрический метод	0,10	—
3115	473997,25	1323160,93	Картометрический метод	0,10	—
3116	473983,85	1323138,32	Картометрический метод	0,10	—
3117	473969,37	1323114,55	Картометрический метод	0,10	—
3118	473947,71	1323078,76	Картометрический метод	0,10	—
3119	473939,31	1323064,85	Картометрический метод	0,10	—
3120	473935,65	1323057,74	Картометрический метод	0,10	—
3121	473927,76	1323042,37	Картометрический метод	0,10	—
3122	473900,84	1322996,76	Картометрический метод	0,10	—
3123	473891,64	1322978,04	Картометрический метод	0,10	—
3124	473854,78	1322911,94	Картометрический метод	0,10	—
3125	473827,33	1322852,68	Картометрический метод	0,10	—
3126	473786,24	1322775,20	Картометрический метод	0,10	—
3127	473633,35	1322820,45	Картометрический метод	0,10	—
3128	473601,88	1322828,38	Картометрический метод	0,10	—
3129	473567,57	1322839,05	Картометрический метод	0,10	—
3130	473534,35	1322806,24	Картометрический метод	0,10	—
3131	473468,29	1322804,52	Картометрический метод	0,10	—
3132	473372,25	1322805,72	Картометрический метод	0,10	—
3133	473367,45	1322740,70	Картометрический метод	0,10	—
3134	473363,85	1322730,82	Картометрический метод	0,10	—
3135	473356,32	1322629,66	Картометрический метод	0,10	—
3136	473341,51	1322625,56	Картометрический метод	0,10	—
3137	473278,93	1322610,17	Картометрический метод	0,10	—
3138	473270,64	1322607,27	Картометрический метод	0,10	—
3139	473185,30	1322587,06	Картометрический метод	0,10	—
3140	473175,77	1322584,22	Картометрический метод	0,10	—
3141	473151,70	1322577,57	Картометрический метод	0,10	—
3142	473108,05	1322565,52	Картометрический метод	0,10	—
3143	473052,04	1322549,29	Картометрический метод	0,10	—
3144	473044,11	1322546,73	Картометрический метод	0,10	—
3145	472976,43	1322524,80	Картометрический метод	0,10	—
3146	472967,34	1322521,85	Картометрический метод	0,10	—
3147	472951,74	1322515,79	Картометрический метод	0,10	—
3148	472929,96	1322507,32	Картометрический метод	0,10	—
3149	472903,15	1322432,14	Картометрический метод	0,10	—
3150	472831,83	1322410,27	Картометрический метод	0,10	—
3151	472702,72	1322374,96	Картометрический метод	0,10	—
3152	472666,65	1322364,88	Картометрический метод	0,10	—
3153	472591,20	1322343,80	Картометрический метод	0,10	—
3154	472517,37	1322323,18	Картометрический метод	0,10	—
3155	472422,36	1322296,63	Картометрический метод	0,10	—
3156	472383,37	1322286,00	Картометрический метод	0,10	—
3157	472331,78	1322271,93	Картометрический метод	0,10	—
3158	472305,73	1322263,25	Картометрический метод	0,10	—
3159	472259,13	1322247,71	Картометрический метод	0,10	—
3160	472248,25	1322242,52	Картометрический метод	0,10	—
3161	472194,88	1322226,76	Картометрический метод	0,10	—
3162	472166,75	1322222,32	Картометрический метод	0,10	—

ГРАФИЧЕСКОЕ ОПИСАНИЕ

местоположения границ населенных пунктов, территориальных зон,
особо охраняемых природных территорий,
зон с особыми условиями использования территории

Ставропольский край, г.о. город Ставрополь, г. Ставрополь

(наименование объекта, местоположение границ которого описано)

Сведения о местоположении границ объекта

1	2	3	4	5	6
3163	472145,11	1322218,91	Картометрический метод	0,10	—
3164	472115,12	1322214,19	Картометрический метод	0,10	—
3165	472060,33	1322205,56	Картометрический метод	0,10	—
3166	472006,22	1322197,04	Картометрический метод	0,10	—
3167	471972,81	1322191,77	Картометрический метод	0,10	—
3168	471935,18	1322185,85	Картометрический метод	0,10	—
3169	471929,77	1322184,99	Картометрический метод	0,10	—
3170	471901,03	1322180,47	Картометрический метод	0,10	—
3171	471861,93	1322174,31	Картометрический метод	0,10	—
3172	471848,37	1322174,31	Картометрический метод	0,10	—
3173	471771,22	1322165,07	Картометрический метод	0,10	—
3174	471769,32	1322238,81	Картометрический метод	0,10	—
3175	471696,15	1322237,55	Картометрический метод	0,10	—
3176	471681,11	1322253,59	Картометрический метод	0,10	—
3177	471680,25	1322277,52	Картометрический метод	0,10	—
3178	471674,97	1322278,08	Картометрический метод	0,10	—
3179	471671,40	1322295,94	Картометрический метод	0,10	—
3180	471696,32	1322376,58	Картометрический метод	0,10	—
3181	471796,08	1322488,78	Картометрический метод	0,10	—
3182	471925,39	1322637,40	Картометрический метод	0,10	—
3183	472045,74	1322776,90	Картометрический метод	0,10	—
3184	472162,45	1322899,01	Картометрический метод	0,10	—
3185	472152,21	1322905,95	Картометрический метод	0,10	—
3186	472127,29	1322927,31	Картометрический метод	0,10	—
3187	472062,43	1322975,14	Картометрический метод	0,10	—
3188	472041,98	1322992,12	Картометрический метод	0,10	—
3189	472013,75	1322998,64	Картометрический метод	0,10	—
3190	471942,44	1323043,13	Картометрический метод	0,10	—
3191	471756,99	1323228,11	Картометрический метод	0,10	—
3192	471441,07	1323513,84	Картометрический метод	0,10	—
3193	471275,87	1323663,27	Картометрический метод	0,10	—
3194	471234,27	1323678,94	Картометрический метод	0,10	—
3195	471217,94	1323659,76	Картометрический метод	0,10	—
3196	471129,80	1323584,14	Картометрический метод	0,10	—
3197	470892,18	1323355,00	Картометрический метод	0,10	—
3198	470828,13	1323422,93	Картометрический метод	0,10	—
3199	470735,86	1323520,39	Картометрический метод	0,10	—
3200	470490,63	1323777,35	Картометрический метод	0,10	—
3201	470459,03	1323745,65	Картометрический метод	0,10	—
3202	470453,03	1323753,65	Картометрический метод	0,10	—
3203	470337,17	1323873,09	Картометрический метод	0,10	—
3204	470250,80	1323965,15	Картометрический метод	0,10	—
3205	470202,56	1324013,88	Картометрический метод	0,10	—
3206	470170,60	1324047,33	Картометрический метод	0,10	—
3207	470112,77	1324108,19	Картометрический метод	0,10	—
3208	469936,77	1324292,19	Картометрический метод	0,10	—
3209	470101,49	1324457,84	Картометрический метод	0,10	—
3210	470318,22	1324675,80	Картометрический метод	0,10	—
3211	470299,04	1324673,46	Картометрический метод	0,10	—
3212	470275,04	1324695,95	Картометрический метод	0,10	—
3213	470037,34	1324919,96	Картометрический метод	0,10	—
3214	469743,84	1325197,42	Картометрический метод	0,10	—

ГРАФИЧЕСКОЕ ОПИСАНИЕ

местоположения границ населенных пунктов, территориальных зон,
особо охраняемых природных территорий,
зон с особыми условиями использования территории

Ставропольский край, г.о. город Ставрополь, г. Ставрополь

(наименование объекта, местоположение границ которого описано)

Сведения о местоположении границ объекта

1	2	3	4	5	6
3215	469628,57	1325072,38	Картометрический метод	0,10	—
3216	469452,42	1324880,96	Картометрический метод	0,10	—
3217	469297,24	1324712,46	Картометрический метод	0,10	—
3218	469126,65	1324527,22	Картометрический метод	0,10	—
3219	469130,94	1324500,66	Картометрический метод	0,10	—
3220	469133,16	1324493,12	Картометрический метод	0,10	—
3221	469140,33	1324474,82	Картометрический метод	0,10	—
3222	469147,34	1324461,94	Картометрический метод	0,10	—
3223	469161,36	1324442,77	Картометрический метод	0,10	—
3224	469187,23	1324412,87	Картометрический метод	0,10	—
3225	469307,00	1324294,76	Картометрический метод	0,10	—
3226	469457,61	1324146,24	Картометрический метод	0,10	—
3227	469600,05	1324005,77	Картометрический метод	0,10	—
3228	469776,07	1323832,19	Картометрический метод	0,10	—
3229	469900,30	1323709,68	Картометрический метод	0,10	—
3230	469915,81	1323693,50	Картометрический метод	0,10	—
3231	469971,49	1323637,44	Картометрический метод	0,10	—
3232	470039,69	1323568,24	Картометрический метод	0,10	—
3233	470117,56	1323489,22	Картометрический метод	0,10	—
3234	470160,50	1323445,50	Картометрический метод	0,10	—
3235	470334,75	1323268,84	Картометрический метод	0,10	—
3236	470367,29	1323235,72	Картометрический метод	0,10	—
3237	470774,36	1322826,55	Картометрический метод	0,10	—
3238	470823,97	1322777,60	Картометрический метод	0,10	—
3239	470825,89	1322779,61	Картометрический метод	0,10	—
3240	470828,63	1322777,19	Картометрический метод	0,10	—
3241	470826,70	1322775,18	Картометрический метод	0,10	—
3242	470829,46	1322772,93	Картометрический метод	0,10	—
3243	470832,95	1322769,61	Картометрический метод	0,10	—
3244	470851,79	1322787,61	Картометрический метод	0,10	—
3245	470889,40	1322751,92	Картометрический метод	0,10	—
3246	470868,64	1322731,95	Картометрический метод	0,10	—
3247	470878,74	1322722,94	Картометрический метод	0,10	—
3248	470881,51	1322720,52	Картометрический метод	0,10	—
3249	470880,69	1322719,68	Картометрический метод	0,10	—
3250	470928,83	1322671,83	Картометрический метод	0,10	—
3251	470972,05	1322627,23	Картометрический метод	0,10	—
3252	470988,93	1322608,74	Картометрический метод	0,10	—
3253	470989,37	1322609,35	Картометрический метод	0,10	—
3254	470992,73	1322605,80	Картометрический метод	0,10	—
3255	470992,45	1322605,23	Картометрический метод	0,10	—
3256	470995,71	1322602,28	Картометрический метод	0,10	—
3257	471000,27	1322600,23	Картометрический метод	0,10	—
3258	471009,12	1322596,69	Картометрический метод	0,10	—
3259	471461,28	1322147,87	Картометрический метод	0,10	—
3260	471546,55	1322055,83	Картометрический метод	0,10	—
3261	471564,28	1322069,99	Картометрический метод	0,10	—
3262	471604,08	1322065,70	Картометрический метод	0,10	—
3263	471693,40	1322032,31	Картометрический метод	0,10	—
3264	471716,59	1322021,63	Картометрический метод	0,10	—
3265	471750,05	1322002,81	Картометрический метод	0,10	—
3266	471750,21	1322002,68	Картометрический метод	0,10	—

ГРАФИЧЕСКОЕ ОПИСАНИЕ

местоположения границ населенных пунктов, территориальных зон,
особо охраняемых природных территорий,
зон с особыми условиями использования территории

Ставропольский край, г.о. город Ставрополь, г. Ставрополь

(наименование объекта, местоположение границ которого описано)

Сведения о местоположении границ объекта

1	2	3	4	5	6
3267	471838,98	1321933,81	Картометрический метод	0,10	—
3268	471868,54	1321904,78	Картометрический метод	0,10	—
3269	472169,85	1321716,77	Картометрический метод	0,10	—
3270	472287,57	1321690,24	Картометрический метод	0,10	—
3271	472303,20	1321686,10	Картометрический метод	0,10	—
3272	472349,12	1321679,75	Картометрический метод	0,10	—
3273	472369,99	1321677,78	Картометрический метод	0,10	—
3274	472361,29	1321661,71	Картометрический метод	0,10	—
3275	472325,14	1321598,28	Картометрический метод	0,10	—
3276	472296,72	1321514,19	Картометрический метод	0,10	—
3277	472264,32	1321438,72	Картометрический метод	0,10	—
3278	472249,16	1321441,74	Картометрический метод	0,10	—
3279	472167,19	1321473,52	Картометрический метод	0,10	—
3280	472041,64	1321434,84	Картометрический метод	0,10	—
3281	472173,32	1321069,42	Картометрический метод	0,10	—
3282	472231,24	1321045,69	Картометрический метод	0,10	—
3283	472231,56	1321017,74	Картометрический метод	0,10	—
3284	472225,14	1320956,68	Картометрический метод	0,10	—
3285	472214,80	1320885,56	Картометрический метод	0,10	—
3286	472205,90	1320861,63	Картометрический метод	0,10	—
3287	472202,21	1320841,98	Картометрический метод	0,10	—
3288	472200,36	1320824,44	Картометрический метод	0,10	—
3289	472195,51	1320811,41	Картометрический метод	0,10	—
3290	472190,78	1320799,25	Картометрический метод	0,10	—
3291	472188,33	1320798,98	Картометрический метод	0,10	—
3292	472184,78	1320789,86	Картометрический метод	0,10	—
3293	472183,93	1320788,19	Картометрический метод	0,10	—
3294	472175,17	1320789,14	Картометрический метод	0,10	—
3295	472140,69	1320753,08	Картометрический метод	0,10	—
3296	472077,93	1320688,06	Картометрический метод	0,10	—
3297	472021,70	1320655,30	Картометрический метод	0,10	—
3298	471973,85	1320618,31	Картометрический метод	0,10	—
3299	471971,62	1320605,47	Картометрический метод	0,10	—
3300	471944,49	1320588,21	Картометрический метод	0,10	—
3301	471866,06	1320538,31	Картометрический метод	0,10	—
3302	471781,70	1320501,23	Картометрический метод	0,10	—
3303	471759,12	1320489,96	Картометрический метод	0,10	—
3304	471669,99	1320439,47	Картометрический метод	0,10	—
3305	471534,15	1320372,86	Картометрический метод	0,10	—
3306	471492,83	1320349,82	Картометрический метод	0,10	—
3307	471481,91	1320345,21	Картометрический метод	0,10	—
3308	471480,06	1320346,98	Картометрический метод	0,10	—
3309	471474,95	1320356,14	Картометрический метод	0,10	—
3310	471474,89	1320356,25	Картометрический метод	0,10	—
3311	471474,96	1320356,27	Картометрический метод	0,10	—
3312	471498,38	1320361,54	Картометрический метод	0,10	—
3313	471504,71	1320465,39	Картометрический метод	0,10	—
3314	471680,47	1320555,29	Картометрический метод	0,10	—
3315	471680,91	1320555,64	Картометрический метод	0,10	—
3316	471695,42	1320567,17	Картометрический метод	0,10	—
3317	471863,45	1320700,92	Картометрический метод	0,10	—
3318	471861,43	1320706,17	Картометрический метод	0,10	—

ГРАФИЧЕСКОЕ ОПИСАНИЕ

местоположения границ населенных пунктов, территориальных зон,
особо охраняемых природных территорий,
зон с особыми условиями использования территории

Ставропольский край, г.о. город Ставрополь, г. Ставрополь

(наименование объекта, местоположение границ которого описано)

Сведения о местоположении границ объекта

1	2	3	4	5	6
3319	471855,83	1320721,15	Картометрический метод	0,10	—
3320	471852,23	1320730,30	Картометрический метод	0,10	—
3321	471827,47	1320795,11	Картометрический метод	0,10	—
3322	471830,64	1320797,15	Картометрический метод	0,10	—
3323	471858,77	1320815,35	Картометрический метод	0,10	—
3324	471852,45	1320831,11	Картометрический метод	0,10	—
3325	471719,02	1321163,87	Картометрический метод	0,10	—
3326	471701,11	1321208,76	Картометрический метод	0,10	—
3327	471689,83	1321236,99	Картометрический метод	0,10	—
3328	471637,61	1321210,64	Картометрический метод	0,10	—
3329	471632,84	1321208,22	Картометрический метод	0,10	—
3330	471598,48	1321190,76	Картометрический метод	0,10	—
3331	471559,43	1321170,93	Картометрический метод	0,10	—
3332	471493,68	1321137,56	Картометрический метод	0,10	—
3333	471455,67	1321118,25	Картометрический метод	0,10	—
3334	471455,76	1321118,05	Картометрический метод	0,10	—
3335	471420,06	1321099,20	Картометрический метод	0,10	—
3336	471419,67	1321099,95	Картометрический метод	0,10	—
3337	471414,85	1321097,55	Картометрический метод	0,10	—
3338	471294,17	1321403,67	Картометрический метод	0,10	—
3339	471012,69	1321296,72	Картометрический метод	0,10	—
3340	471461,03	1320353,23	Картометрический метод	0,10	—
3341	471462,85	1320340,17	Картометрический метод	0,10	—
3342	471466,21	1320313,14	Картометрический метод	0,10	—
3343	471449,86	1320306,96	Картометрический метод	0,10	—
3344	471401,75	1320290,60	Картометрический метод	0,10	—
3345	470907,21	1320133,17	Картометрический метод	0,10	—
3346	470772,71	1320090,76	Картометрический метод	0,10	—
3347	470701,48	1320068,40	Картометрический метод	0,10	—
3348	470461,27	1319991,53	Картометрический метод	0,10	—
3349	470226,02	1319912,87	Картометрический метод	0,10	—
3350	470210,28	1319907,68	Картометрический метод	0,10	—
3351	470206,50	1319902,47	Картометрический метод	0,10	—
3352	470191,29	1319901,34	Картометрический метод	0,10	—
3353	470154,64	1319887,42	Картометрический метод	0,10	—
3354	470134,11	1319877,98	Картометрический метод	0,10	—
3355	470124,67	1319870,21	Картометрический метод	0,10	—
3356	470121,11	1319865,34	Картометрический метод	0,10	—
3357	470116,76	1319858,57	Картометрический метод	0,10	—
3358	470114,48	1319854,26	Картометрический метод	0,10	—
3359	470105,54	1319837,93	Картометрический метод	0,10	—
3360	470097,25	1319819,63	Картометрический метод	0,10	—
3361	470095,68	1319814,91	Картометрический метод	0,10	—
3362	470095,17	1319810,15	Картометрический метод	0,10	—
3363	470095,37	1319805,23	Картометрический метод	0,10	—
3364	470050,89	1319792,27	Картометрический метод	0,10	—
3365	470037,75	1319811,32	Картометрический метод	0,10	—
3366	469993,62	1319831,37	Картометрический метод	0,10	—
3367	469977,33	1319832,24	Картометрический метод	0,10	—
3368	469982,27	1319811,94	Картометрический метод	0,10	—
3369	469939,73	1319800,11	Картометрический метод	0,10	—
3370	469776,29	1319750,40	Картометрический метод	0,10	—

ГРАФИЧЕСКОЕ ОПИСАНИЕ

местоположения границ населенных пунктов, территориальных зон,
особо охраняемых природных территорий,
зон с особыми условиями использования территории

Ставропольский край, г.о. город Ставрополь, г. Ставрополь

(наименование объекта, местоположение границ которого описано)

Сведения о местоположении границ объекта

1	2	3	4	5	6
3371	469755,56	1319809,94	Картометрический метод	0,10	—
3372	469225,33	1321333,05	Картометрический метод	0,10	—
3373	468233,98	1320953,69	Картометрический метод	0,10	—
3374	468388,78	1320590,76	Картометрический метод	0,10	—
3375	468815,43	1319674,14	Картометрический метод	0,10	—
3376	468862,24	1319689,20	Картометрический метод	0,10	—
3377	468883,78	1319644,63	Картометрический метод	0,10	—
3378	468931,22	1319660,43	Картометрический метод	0,10	—
3379	468973,46	1319569,88	Картометрический метод	0,10	—
3380	468999,47	1319514,11	Картометрический метод	0,10	—
3381	468903,10	1319484,80	Картометрический метод	0,10	—
3382	469008,64	1319240,55	Картометрический метод	0,10	—
3383	469164,84	1318879,08	Картометрический метод	0,10	—
3384	469289,13	1318591,41	Картометрический метод	0,10	—
3385	469355,69	1318613,35	Картометрический метод	0,10	—
3386	469750,56	1318743,51	Картометрический метод	0,10	—
3387	469997,49	1318824,91	Картометрический метод	0,10	—
3388	470027,32	1318834,74	Картометрический метод	0,10	—
3389	470040,13	1318838,96	Картометрический метод	0,10	—
3390	470262,35	1317877,81	Картометрический метод	0,10	—
3391	470305,78	1317690,27	Картометрический метод	0,10	—
3392	470374,44	1317393,85	Картометрический метод	0,10	—
3393	470451,27	1317420,05	Картометрический метод	0,10	—
3394	470426,73	1317516,74	Картометрический метод	0,10	—
3395	470616,21	1317581,62	Картометрический метод	0,10	—
3396	470530,07	1317924,90	Картометрический метод	0,10	—
3397	470528,73	1317948,09	Картометрический метод	0,10	—
3398	470508,00	1318306,32	Картометрический метод	0,10	—
3399	470453,17	1318526,75	Картометрический метод	0,10	—
3400	470315,46	1318932,58	Картометрический метод	0,10	—
3401	470259,38	1319097,90	Картометрический метод	0,10	—
3402	470197,24	1319291,57	Картометрический метод	0,10	—
3403	470193,60	1319302,91	Картометрический метод	0,10	—
3404	470166,74	1319392,09	Картометрический метод	0,10	—
3405	470152,02	1319387,31	Картометрический метод	0,10	—
3406	470152,65	1319385,42	Картометрический метод	0,10	—
3407	470146,94	1319383,55	Картометрический метод	0,10	—
3408	470145,37	1319388,29	Картометрический метод	0,10	—
3409	470151,08	1319390,15	Картометрический метод	0,10	—
3410	470151,72	1319388,26	Картометрический метод	0,10	—
3411	470166,44	1319393,04	Картометрический метод	0,10	—
3412	470160,22	1319413,70	Картометрический метод	0,10	—
3413	470152,88	1319433,99	Картометрический метод	0,10	—
3414	470203,30	1319450,49	Картометрический метод	0,10	—
3415	470226,18	1319377,37	Картометрический метод	0,10	—
3416	470249,15	1319303,95	Картометрический метод	0,10	—
3417	470340,65	1319011,49	Картометрический метод	0,10	—
3418	470357,07	1318959,06	Картометрический метод	0,10	—
3419	470576,27	1319029,55	Картометрический метод	0,10	—
3420	470860,96	1319082,32	Картометрический метод	0,10	—
3421	471124,24	1319097,87	Картометрический метод	0,10	—
3422	471217,16	1318939,82	Картометрический метод	0,10	—

ГРАФИЧЕСКОЕ ОПИСАНИЕ

местоположения границ населенных пунктов, территориальных зон,
особо охраняемых природных территорий,
зон с особыми условиями использования территории

Ставропольский край, г.о. город Ставрополь, г. Ставрополь

(наименование объекта, местоположение границ которого описано)

Сведения о местоположении границ объекта

1	2	3	4	5	6
3423	471299,94	1318609,64	Картометрический метод	0,10	—
3424	471158,54	1318569,39	Картометрический метод	0,10	—
3425	471137,26	1318571,83	Картометрический метод	0,10	—
3426	471094,88	1318639,08	Картометрический метод	0,10	—
3427	471017,06	1318737,15	Картометрический метод	0,10	—
3428	470836,56	1318493,95	Картометрический метод	0,10	—
3429	470831,53	1318336,58	Картометрический метод	0,10	—
3430	470590,58	1318266,00	Картометрический метод	0,10	—
3431	470561,06	1318257,37	Картометрический метод	0,10	—
3432	470563,83	1318249,93	Картометрический метод	0,10	—
3433	470568,13	1318138,12	Картометрический метод	0,10	—
3434	470574,03	1317977,99	Картометрический метод	0,10	—
3435	470585,04	1317901,22	Картометрический метод	0,10	—
3436	470587,70	1317887,12	Картометрический метод	0,10	—
3437	470624,32	1317734,25	Картометрический метод	0,10	—
3438	470670,05	1317556,66	Картометрический метод	0,10	—
3439	470694,79	1317463,05	Картометрический метод	0,10	—
3440	470713,09	1317382,10	Картометрический метод	0,10	—
3441	470735,23	1317289,60	Картометрический метод	0,10	—
3442	470750,45	1317234,18	Картометрический метод	0,10	—
3443	470752,06	1317229,99	Картометрический метод	0,10	—
3444	470721,92	1317219,92	Картометрический метод	0,10	—
3445	470721,64	1317220,03	Картометрический метод	0,10	—
3446	470699,52	1317262,41	Картометрический метод	0,10	—
3447	470698,85	1317264,11	Картометрический метод	0,10	—
3448	470684,79	1317258,88	Картометрический метод	0,10	—
3449	470427,75	1317163,36	Картометрический метод	0,10	—
3450	470422,37	1317161,36	Картометрический метод	0,10	—
3451	470409,22	1317156,47	Картометрический метод	0,10	—
3452	470382,17	1317146,42	Картометрический метод	0,10	—
3453	470368,11	1317141,19	Картометрический метод	0,10	—
3454	470344,17	1317132,29	Картометрический метод	0,10	—
3455	470238,99	1317088,02	Картометрический метод	0,10	—
3456	470191,57	1317068,04	Картометрический метод	0,10	—
3457	470186,09	1317044,80	Картометрический метод	0,10	—
3458	470144,11	1317021,96	Картометрический метод	0,10	—
3459	470130,88	1317014,76	Картометрический метод	0,10	—
3460	470158,63	1316957,64	Картометрический метод	0,10	—
3461	470070,08	1316920,60	Картометрический метод	0,10	—
3462	470042,56	1316978,03	Картометрический метод	0,10	—
3463	469812,49	1317458,17	Картометрический метод	0,10	—
3464	469683,68	1317728,06	Картометрический метод	0,10	—
3465	469685,57	1317729,16	Картометрический метод	0,10	—
3466	469679,43	1317741,80	Картометрический метод	0,10	—
3467	469677,33	1317740,72	Картометрический метод	0,10	—
3468	469564,15	1317973,07	Картометрический метод	0,10	—
3469	469354,96	1317880,71	Картометрический метод	0,10	—
3470	469355,21	1317880,50	Картометрический метод	0,10	—
3471	469379,40	1317801,82	Картометрический метод	0,10	—
3472	469379,78	1317785,62	Картометрический метод	0,10	—
3473	469393,50	1317732,66	Картометрический метод	0,10	—
3474	469382,01	1317688,33	Картометрический метод	0,10	—

ГРАФИЧЕСКОЕ ОПИСАНИЕ

местоположения границ населенных пунктов, территориальных зон,
особо охраняемых природных территорий,
зон с особыми условиями использования территории

Ставропольский край, г.о. город Ставрополь, г. Ставрополь

(наименование объекта, местоположение границ которого описано)

Сведения о местоположении границ объекта

1	2	3	4	5	6
3475	469339,22	1317668,39	Картометрический метод	0,10	—
3476	469341,40	1317612,77	Картометрический метод	0,10	—
3477	469340,65	1317612,92	Картометрический метод	0,10	—
3478	469314,99	1317618,30	Картометрический метод	0,10	—
3479	469283,15	1317624,89	Картометрический метод	0,10	—
3480	469267,33	1317555,68	Картометрический метод	0,10	—
3481	469255,88	1317502,52	Картометрический метод	0,10	—
3482	469292,14	1317407,72	Картометрический метод	0,10	—
3483	469293,57	1317408,05	Картометрический метод	0,10	—
3484	469341,14	1317283,73	Картометрический метод	0,10	—
3485	469342,12	1317281,41	Картометрический метод	0,10	—
3486	469353,08	1317255,82	Картометрический метод	0,10	—
3487	469361,31	1317236,47	Картометрический метод	0,10	—
3488	469369,02	1317218,35	Картометрический метод	0,10	—
3489	469376,56	1317199,68	Картометрический метод	0,10	—
3490	469390,26	1317167,29	Картометрический метод	0,10	—
3491	469390,96	1317164,27	Картометрический метод	0,10	—
3492	469389,99	1317111,88	Картометрический метод	0,10	—
3493	469384,20	1317112,24	Картометрический метод	0,10	—
3494	469382,77	1317092,20	Картометрический метод	0,10	—
3495	469386,10	1317092,01	Картометрический метод	0,10	—
3496	469379,12	1317053,92	Картометрический метод	0,10	—
3497	469440,55	1317028,91	Картометрический метод	0,10	—
3498	469414,71	1316985,41	Картометрический метод	0,10	—
3499	469414,20	1316985,31	Картометрический метод	0,10	—
3500	469414,19	1316985,29	Картометрический метод	0,10	—
3501	469413,70	1316985,18	Картометрический метод	0,10	—
3502	469409,80	1316984,34	Картометрический метод	0,10	—
3503	469395,90	1316977,73	Картометрический метод	0,10	—
3504	469408,37	1316958,72	Картометрический метод	0,10	—
3505	469422,05	1316967,64	Картометрический метод	0,10	—
3506	469423,01	1316967,85	Картометрический метод	0,10	—
3507	469434,53	1316944,82	Картометрический метод	0,10	—
3508	469349,44	1316925,55	Картометрический метод	0,10	—
3509	469346,28	1316891,66	Картометрический метод	0,10	—
3510	469345,97	1316891,62	Картометрический метод	0,10	—
3511	469342,04	1316891,10	Картометрический метод	0,10	—
3512	469226,64	1316873,56	Картометрический метод	0,10	—
3513	469224,14	1316873,19	Картометрический метод	0,10	—
3514	469221,84	1316872,84	Картометрический метод	0,10	—
3515	469218,36	1316876,72	Картометрический метод	0,10	—
3516	469021,30	1317096,33	Картометрический метод	0,10	—
3517	469011,22	1317108,33	Картометрический метод	0,10	—
3518	469000,62	1317119,38	Картометрический метод	0,10	—
3519	469000,49	1317119,44	Картометрический метод	0,10	—
3520	468900,53	1317054,35	Картометрический метод	0,10	—
3521	468883,42	1317042,08	Картометрический метод	0,10	—
3522	468903,79	1317012,29	Картометрический метод	0,10	—
3523	469024,95	1316846,75	Картометрический метод	0,10	—
3524	469120,75	1316716,21	Картометрический метод	0,10	—
3525	469133,01	1316701,57	Картометрический метод	0,10	—
3526	469189,54	1316667,38	Картометрический метод	0,10	—

ГРАФИЧЕСКОЕ ОПИСАНИЕ

местоположения границ населенных пунктов, территориальных зон,
особо охраняемых природных территорий,
зон с особыми условиями использования территории

Ставропольский край, г.о. город Ставрополь, г. Ставрополь

(наименование объекта, местоположение границ которого описано)

Сведения о местоположении границ объекта

1	2	3	4	5	6
3527	469586,44	1316557,28	Картометрический метод	0,10	—
3528	469595,88	1316554,66	Картометрический метод	0,10	—
3529	469605,58	1316556,79	Картометрический метод	0,10	—
3530	469612,88	1316549,95	Картометрический метод	0,10	—
3531	469636,55	1316543,38	Картометрический метод	0,10	—
3532	469642,11	1316538,97	Картометрический метод	0,10	—
3533	469643,99	1316521,76	Картометрический метод	0,10	—
3534	469644,21	1316520,56	Картометрический метод	0,10	—
3535	469645,17	1316505,49	Картометрический метод	0,10	—
3536	469645,72	1316493,91	Картометрический метод	0,10	—
3537	469643,42	1316472,52	Картометрический метод	0,10	—
3538	469642,45	1316466,92	Картометрический метод	0,10	—
3539	469634,38	1316443,05	Картометрический метод	0,10	—
3540	469630,19	1316430,78	Картометрический метод	0,10	—
3541	469627,70	1316423,47	Картометрический метод	0,10	—
3542	469627,47	1316422,50	Картометрический метод	0,10	—
3543	469612,33	1316377,62	Картометрический метод	0,10	—
3544	469607,41	1316364,06	Картометрический метод	0,10	—
3545	469596,06	1316332,78	Картометрический метод	0,10	—
3546	469595,73	1316331,84	Картометрический метод	0,10	—
3547	469575,19	1316267,75	Картометрический метод	0,10	—
3548	469572,57	1316258,96	Картометрический метод	0,10	—
3549	469560,11	1316211,71	Картометрический метод	0,10	—
3550	469519,76	1316210,01	Картометрический метод	0,10	—
3551	469513,81	1316209,39	Картометрический метод	0,10	—
3552	469504,83	1316209,12	Картометрический метод	0,10	—
3553	469498,80	1316208,73	Картометрический метод	0,10	—
3554	469493,25	1316208,68	Картометрический метод	0,10	—
3555	469471,52	1316207,39	Картометрический метод	0,10	—
3556	469426,65	1316207,02	Картометрический метод	0,10	—
3557	469405,72	1316205,71	Картометрический метод	0,10	—
3558	469401,87	1316205,24	Картометрический метод	0,10	—
3559	469401,48	1316205,95	Картометрический метод	0,10	—
3560	469388,99	1316205,06	Картометрический метод	0,10	—
3561	469380,91	1316204,30	Картометрический метод	0,10	—
3562	469377,60	1316203,98	Картометрический метод	0,10	—
3563	469359,89	1316202,49	Картометрический метод	0,10	—
3564	469355,18	1316201,87	Картометрический метод	0,10	—
3565	469336,56	1316200,57	Картометрический метод	0,10	—
3566	469315,47	1316199,03	Картометрический метод	0,10	—
3567	469313,53	1316199,85	Картометрический метод	0,10	—
3568	469289,70	1316197,97	Картометрический метод	0,10	—
3569	469283,12	1316197,07	Картометрический метод	0,10	—
3570	469264,34	1316196,75	Картометрический метод	0,10	—
3571	469264,14	1316196,65	Картометрический метод	0,10	—
3572	469246,62	1316198,98	Картометрический метод	0,10	—
3573	469238,86	1316200,50	Картометрический метод	0,10	—
3574	469219,35	1316192,01	Картометрический метод	0,10	—
3575	469205,55	1316183,20	Картометрический метод	0,10	—
3576	469196,49	1316176,34	Картометрический метод	0,10	—
3577	469191,19	1316172,95	Картометрический метод	0,10	—
3578	469180,88	1316167,16	Картометрический метод	0,10	—

ГРАФИЧЕСКОЕ ОПИСАНИЕ

местоположения границ населенных пунктов, территориальных зон,
особо охраняемых природных территорий,
зон с особыми условиями использования территории

Ставропольский край, г.о. город Ставрополь, г. Ставрополь

(наименование объекта, местоположение границ которого описано)

Сведения о местоположении границ объекта

1	2	3	4	5	6
3579	469174,43	1316162,34	Картометрический метод	0,10	—
3580	469162,50	1316154,37	Картометрический метод	0,10	—
3581	469153,98	1316148,36	Картометрический метод	0,10	—
3582	469151,16	1316146,95	Картометрический метод	0,10	—
3583	469146,32	1316143,54	Картометрический метод	0,10	—
3584	469136,07	1316136,55	Картометрический метод	0,10	—
3585	469125,63	1316129,74	Картометрический метод	0,10	—
3586	469119,05	1316125,17	Картометрический метод	0,10	—
3587	469078,32	1316098,96	Картометрический метод	0,10	—
3588	469052,21	1316079,07	Картометрический метод	0,10	—
3589	469042,11	1316072,19	Картометрический метод	0,10	—
3590	469036,41	1316067,23	Картометрический метод	0,10	—
3591	468988,08	1316030,72	Картометрический метод	0,10	—
3592	468970,54	1316017,70	Картометрический метод	0,10	—
3593	468961,38	1316010,62	Картометрический метод	0,10	—
3594	468953,23	1316004,32	Картометрический метод	0,10	—
3595	468934,30	1315990,98	Картометрический метод	0,10	—
3596	468933,99	1315991,39	Картометрический метод	0,10	—
3597	468928,66	1315987,42	Картометрический метод	0,10	—
3598	468915,78	1315979,35	Картометрический метод	0,10	—
3599	468895,01	1315966,62	Картометрический метод	0,10	—
3600	468873,44	1315947,51	Картометрический метод	0,10	—
3601	468864,08	1315940,71	Картометрический метод	0,10	—
3602	468857,37	1315935,83	Картометрический метод	0,10	—
3603	468833,41	1315918,43	Картометрический метод	0,10	—
3604	468830,51	1315915,99	Картометрический метод	0,10	—
3605	468827,13	1315913,06	Картометрический метод	0,10	—
3606	468836,72	1315884,00	Картометрический метод	0,10	—
3607	468844,29	1315883,87	Картометрический метод	0,10	—
3608	468864,82	1315897,60	Картометрический метод	0,10	—
3609	468871,43	1315901,74	Картометрический метод	0,10	—
3610	468885,45	1315876,10	Картометрический метод	0,10	—
3611	468895,43	1315857,88	Картометрический метод	0,10	—
3612	468905,56	1315840,94	Картометрический метод	0,10	—
3613	468905,69	1315840,72	Картометрический метод	0,10	—
3614	468916,55	1315824,76	Картометрический метод	0,10	—
3615	468933,25	1315806,89	Картометрический метод	0,10	—
3616	468940,67	1315800,75	Картометрический метод	0,10	—
3617	468955,44	1315785,87	Картометрический метод	0,10	—
3618	468995,77	1315751,63	Картометрический метод	0,10	—
3619	468996,63	1315750,80	Картометрический метод	0,10	—
3620	469016,83	1315732,44	Картометрический метод	0,10	—
3621	469013,80	1315728,36	Картометрический метод	0,10	—
3622	468981,75	1315690,06	Картометрический метод	0,10	—
3623	468998,14	1315676,49	Картометрический метод	0,10	—
3624	468999,70	1315675,25	Картометрический метод	0,10	—
3625	469032,44	1315710,77	Картометрический метод	0,10	—
3626	469048,54	1315695,09	Картометрический метод	0,10	—
3627	469016,14	1315662,38	Картометрический метод	0,10	—
3628	469018,27	1315660,76	Картометрический метод	0,10	—
3629	469013,51	1315655,10	Картометрический метод	0,10	—
3630	469022,94	1315647,71	Картометрический метод	0,10	—

ГРАФИЧЕСКОЕ ОПИСАНИЕ

местоположения границ населенных пунктов, территориальных зон,
особо охраняемых природных территорий,
зон с особыми условиями использования территории

Ставропольский край, г.о. город Ставрополь, г. Ставрополь

(наименование объекта, местоположение границ которого описано)

Сведения о местоположении границ объекта

1	2	3	4	5	6
3631	469028,13	1315646,35	Картометрический метод	0,10	—
3632	469031,42	1315646,87	Картометрический метод	0,10	—
3633	469048,61	1315660,77	Картометрический метод	0,10	—
3634	469051,78	1315664,13	Картометрический метод	0,10	—
3635	469068,72	1315679,85	Картометрический метод	0,10	—
3636	469081,61	1315689,39	Картометрический метод	0,10	—
3637	469085,77	1315693,25	Картометрический метод	0,10	—
3638	469089,86	1315697,06	Картометрический метод	0,10	—
3639	469091,33	1315698,43	Картометрический метод	0,10	—
3640	469198,71	1315798,30	Картометрический метод	0,10	—
3641	469211,64	1315810,99	Картометрический метод	0,10	—
3642	469225,81	1315820,38	Картометрический метод	0,10	—
3643	469251,71	1315837,87	Картометрический метод	0,10	—
3644	469264,78	1315848,46	Картометрический метод	0,10	—
3645	469279,07	1315860,05	Картометрический метод	0,10	—
3646	469279,09	1315860,06	Картометрический метод	0,10	—
3647	469300,28	1315877,23	Картометрический метод	0,10	—
3648	469315,68	1315889,71	Картометрический метод	0,10	—
3649	469325,58	1315897,73	Картометрический метод	0,10	—
3650	469330,02	1315896,03	Картометрический метод	0,10	—
3651	469331,42	1315897,07	Картометрический метод	0,10	—
3652	469332,39	1315901,92	Картометрический метод	0,10	—
3653	469332,69	1315903,66	Картометрический метод	0,10	—
3654	469350,07	1315915,49	Картометрический метод	0,10	—
3655	469349,92	1315920,08	Картометрический метод	0,10	—
3656	469350,22	1315920,37	Картометрический метод	0,10	—
3657	469357,59	1315927,39	Картометрический метод	0,10	—
3658	469358,02	1315927,80	Картометрический метод	0,10	—
3659	469360,37	1315927,03	Картометрический метод	0,10	—
3660	469363,61	1315928,47	Картометрический метод	0,10	—
3661	469370,95	1315935,05	Картометрический метод	0,10	—
3662	469374,18	1315938,66	Картометрический метод	0,10	—
3663	469374,04	1315939,61	Картометрический метод	0,10	—
3664	469395,88	1315960,39	Картометрический метод	0,10	—
3665	469396,04	1315963,99	Картометрический метод	0,10	—
3666	469407,70	1315975,10	Картометрический метод	0,10	—
3667	469408,23	1315974,68	Картометрический метод	0,10	—
3668	469421,17	1315989,14	Картометрический метод	0,10	—
3669	469434,11	1316000,23	Картометрический метод	0,10	—
3670	469448,57	1316014,58	Картометрический метод	0,10	—
3671	469467,13	1316034,97	Картометрический метод	0,10	—
3672	469472,76	1316040,00	Картометрический метод	0,10	—
3673	469483,10	1316048,86	Картометрический метод	0,10	—
3674	469488,00	1316053,06	Картометрический метод	0,10	—
3675	469489,75	1316054,24	Картометрический метод	0,10	—
3676	469494,18	1316058,16	Картометрический метод	0,10	—
3677	469509,87	1316070,68	Картометрический метод	0,10	—
3678	469525,55	1316083,23	Картометрический метод	0,10	—
3679	469535,93	1316092,76	Картометрический метод	0,10	—
3680	469539,45	1316104,14	Картометрический метод	0,10	—
3681	469538,88	1316104,21	Картометрический метод	0,10	—
3682	469540,36	1316105,68	Картометрический метод	0,10	—

ГРАФИЧЕСКОЕ ОПИСАНИЕ

местоположения границ населенных пунктов, территориальных зон,
особо охраняемых природных территорий,
зон с особыми условиями использования территории

Ставропольский край, г.о. город Ставрополь, г. Ставрополь

(наименование объекта, местоположение границ которого описано)

Сведения о местоположении границ объекта

1	2	3	4	5	6
3683	469542,88	1316107,02	Картометрический метод	0,10	—
3684	469568,99	1316102,28	Картометрический метод	0,10	—
3685	469678,80	1316095,34	Картометрический метод	0,10	—
3686	469670,85	1316083,79	Картометрический метод	0,10	—
3687	469643,30	1316032,01	Картометрический метод	0,10	—
3688	469610,57	1315970,51	Картометрический метод	0,10	—
3689	469615,95	1315934,35	Картометрический метод	0,10	—
3690	469743,53	1315742,29	Картометрический метод	0,10	—
3691	469716,25	1315730,04	Картометрический метод	0,10	—
3692	469715,75	1315715,75	Картометрический метод	0,10	—
3693	469709,66	1315711,58	Картометрический метод	0,10	—
3694	469704,75	1315708,21	Картометрический метод	0,10	—
3695	469702,41	1315712,96	Картометрический метод	0,10	—
3696	469700,96	1315715,95	Картометрический метод	0,10	—
3697	469687,54	1315710,01	Картометрический метод	0,10	—
3698	469688,13	1315708,89	Картометрический метод	0,10	—
3699	469661,64	1315697,36	Картометрический метод	0,10	—
3700	469668,13	1315684,92	Картометрический метод	0,10	—
3701	469667,55	1315684,55	Картометрический метод	0,10	—
3702	469666,06	1315681,83	Картометрический метод	0,10	—
3703	469679,43	1315657,89	Картометрический метод	0,10	—
3704	469681,93	1315659,13	Картометрический метод	0,10	—
3705	469697,31	1315666,40	Картометрический метод	0,10	—
3706	469708,02	1315637,79	Картометрический метод	0,10	—
3707	469710,55	1315631,04	Картометрический метод	0,10	—
3708	469727,21	1315637,52	Картометрический метод	0,10	—
3709	469730,37	1315631,25	Картометрический метод	0,10	—
3710	469738,38	1315628,36	Картометрический метод	0,10	—
3711	469746,29	1315629,73	Картометрический метод	0,10	—
3712	469751,08	1315632,49	Картометрический метод	0,10	—
3713	469758,58	1315637,83	Картометрический метод	0,10	—
3714	469760,39	1315639,57	Картометрический метод	0,10	—
3715	469761,23	1315642,85	Картометрический метод	0,10	—
3716	469757,42	1315643,64	Картометрический метод	0,10	—
3717	469754,40	1315648,57	Картометрический метод	0,10	—
3718	469753,62	1315649,85	Картометрический метод	0,10	—
3719	469752,96	1315650,96	Картометрический метод	0,10	—
3720	469793,80	1315665,94	Картометрический метод	0,10	—
3721	469812,62	1315627,65	Картометрический метод	0,10	—
3722	469829,50	1315581,75	Картометрический метод	0,10	—
3723	469849,43	1315528,05	Картометрический метод	0,10	—
3724	469845,96	1315516,62	Картометрический метод	0,10	—
3725	469844,80	1315513,79	Картометрический метод	0,10	—
3726	469823,25	1315507,39	Картометрический метод	0,10	—
3727	469820,89	1315500,55	Картометрический метод	0,10	—
3728	469772,04	1315486,40	Картометрический метод	0,10	—
3729	469741,38	1315477,52	Картометрический метод	0,10	—
3730	469741,37	1315477,52	Картометрический метод	0,10	—
3731	469567,05	1315477,31	Картометрический метод	0,10	—
3732	469403,77	1315529,60	Картометрический метод	0,10	—
3733	469402,71	1315529,97	Картометрический метод	0,10	—
3734	469346,46	1315162,69	Картометрический метод	0,10	—

ГРАФИЧЕСКОЕ ОПИСАНИЕ

местоположения границ населенных пунктов, территориальных зон,
особо охраняемых природных территорий,
зон с особыми условиями использования территории

Ставропольский край, г.о. город Ставрополь, г. Ставрополь

(наименование объекта, местоположение границ которого описано)

Сведения о местоположении границ объекта

1	2	3	4	5	6
3735	469343,19	1315146,16	Картометрический метод	0,10	—
3736	469333,99	1315140,22	Картометрический метод	0,10	—
3737	469274,03	1315032,26	Картометрический метод	0,10	—
3738	469277,28	1315032,55	Картометрический метод	0,10	—
3739	469262,78	1315008,11	Картометрический метод	0,10	—
3740	469420,29	1315013,43	Картометрический метод	0,10	—
3741	469456,25	1315048,25	Картометрический метод	0,10	—
3742	469482,78	1315050,58	Картометрический метод	0,10	—
3743	469488,51	1315059,38	Картометрический метод	0,10	—
3744	469558,44	1315067,63	Картометрический метод	0,10	—
3745	469563,19	1315067,88	Картометрический метод	0,10	—
3746	469566,43	1315065,13	Картометрический метод	0,10	—
3747	469674,59	1315101,68	Картометрический метод	0,10	—
3748	469686,95	1315113,68	Картометрический метод	0,10	—
3749	469809,63	1315158,75	Картометрический метод	0,10	—
3750	469898,56	1315191,98	Картометрический метод	0,10	—
3751	469928,98	1315196,91	Картометрический метод	0,10	—
3752	469929,43	1315173,70	Картометрический метод	0,10	—
3753	469931,28	1315156,56	Картометрический метод	0,10	—
3754	469921,63	1315060,27	Картометрический метод	0,10	—
3755	469911,35	1315056,11	Картометрический метод	0,10	—
3756	469902,82	1315050,52	Картометрический метод	0,10	—
3757	469898,04	1315047,39	Картометрический метод	0,10	—
3758	469877,17	1315028,87	Картометрический метод	0,10	—
3759	469865,33	1315010,27	Картометрический метод	0,10	—
3760	469863,36	1315005,26	Картометрический метод	0,10	—
3761	469861,15	1314999,98	Картометрический метод	0,10	—
3762	469857,19	1314996,69	Картометрический метод	0,10	—
3763	469856,45	1314996,07	Картометрический метод	0,10	—
3764	469834,02	1314977,37	Картометрический метод	0,10	—
3765	469850,87	1314957,21	Картометрический метод	0,10	—
3766	469850,83	1314956,05	Картометрический метод	0,10	—
3767	469853,78	1314942,24	Картометрический метод	0,10	—
3768	469858,46	1314920,16	Картометрический метод	0,10	—
3769	469863,01	1314914,03	Картометрический метод	0,10	—
3770	469863,54	1314912,86	Картометрический метод	0,10	—
3771	469867,76	1314896,16	Картометрический метод	0,10	—
3772	469867,70	1314894,28	Картометрический метод	0,10	—
3773	469871,40	1314889,27	Картометрический метод	0,10	—
3774	469865,24	1314824,43	Картометрический метод	0,10	—
3775	469864,29	1314797,43	Картометрический метод	0,10	—
3776	469861,17	1314781,59	Картометрический метод	0,10	—
3777	469858,11	1314749,39	Картометрический метод	0,10	—
3778	469855,32	1314748,82	Картометрический метод	0,10	—
3779	469853,28	1314720,46	Картометрический метод	0,10	—
3780	469854,06	1314720,52	Картометрический метод	0,10	—
3781	469852,24	1314705,87	Картометрический метод	0,10	—
3782	469852,22	1314705,75	Картометрический метод	0,10	—
3783	469842,64	1314628,76	Картометрический метод	0,10	—
3784	469840,22	1314629,67	Картометрический метод	0,10	—
3785	469734,89	1314664,66	Картометрический метод	0,10	—
3786	469675,08	1314697,24	Картометрический метод	0,10	—

ГРАФИЧЕСКОЕ ОПИСАНИЕ

местоположения границ населенных пунктов, территориальных зон,
особо охраняемых природных территорий,
зон с особыми условиями использования территории

Ставропольский край, г.о. город Ставрополь, г. Ставрополь

(наименование объекта, местоположение границ которого описано)

Сведения о местоположении границ объекта

1	2	3	4	5	6
3787	469660,56	1314708,29	Картометрический метод	0,10	—
3788	469660,04	1314705,43	Картометрический метод	0,10	—
3789	469648,64	1314711,64	Картометрический метод	0,10	—
3790	469651,87	1314693,09	Картометрический метод	0,10	—
3791	469643,30	1314656,19	Картометрический метод	0,10	—
3792	469645,35	1314650,36	Картометрический метод	0,10	—
3793	469641,22	1314647,24	Картометрический метод	0,10	—
3794	469633,81	1314615,34	Картометрический метод	0,10	—
3795	469738,38	1314536,81	Картометрический метод	0,10	—
3796	469750,08	1314515,49	Картометрический метод	0,10	—
3797	469766,22	1314486,08	Картометрический метод	0,10	—
3798	469777,70	1314457,00	Картометрический метод	0,10	—
3799	469782,84	1314444,87	Картометрический метод	0,10	—
3800	469793,05	1314431,75	Картометрический метод	0,10	—
3801	469801,44	1314426,77	Картометрический метод	0,10	—
3802	469787,23	1314414,16	Картометрический метод	0,10	—
3803	469788,61	1314411,85	Картометрический метод	0,10	—
3804	469768,23	1314396,71	Картометрический метод	0,10	—
3805	469730,30	1314410,69	Картометрический метод	0,10	—
3806	469727,44	1314401,85	Картометрический метод	0,10	—
3807	469619,79	1314434,43	Картометрический метод	0,10	—
3808	469590,73	1314467,05	Картометрический метод	0,10	—
3809	469432,96	1314491,25	Картометрический метод	0,10	—
3810	469411,59	1314471,23	Картометрический метод	0,10	—
3811	469408,58	1314466,84	Картометрический метод	0,10	—
3812	469407,15	1314467,94	Картометрический метод	0,10	—
3813	469398,11	1314459,76	Картометрический метод	0,10	—
3814	469393,82	1314453,39	Картометрический метод	0,10	—
3815	469391,40	1314452,89	Картометрический метод	0,10	—
3816	469387,46	1314444,99	Картометрический метод	0,10	—
3817	469385,51	1314438,72	Картометрический метод	0,10	—
3818	469379,89	1314435,25	Картометрический метод	0,10	—
3819	469382,54	1314431,02	Картометрический метод	0,10	—
3820	469382,44	1314430,57	Картометрический метод	0,10	—
3821	469377,52	1314409,44	Картометрический метод	0,10	—
3822	469370,02	1314375,36	Картометрический метод	0,10	—
3823	469399,96	1314368,87	Картометрический метод	0,10	—
3824	469402,07	1314379,30	Картометрический метод	0,10	—
3825	469403,62	1314374,92	Картометрический метод	0,10	—
3826	469415,54	1314356,53	Картометрический метод	0,10	—
3827	469418,56	1314353,24	Картометрический метод	0,10	—
3828	469425,79	1314323,15	Картометрический метод	0,10	—
3829	469433,58	1314280,64	Картометрический метод	0,10	—
3830	469447,87	1314277,03	Картометрический метод	0,10	—
3831	469444,22	1314271,69	Картометрический метод	0,10	—
3832	469440,98	1314257,98	Картометрический метод	0,10	—
3833	469427,22	1314257,13	Картометрический метод	0,10	—
3834	469415,95	1314225,85	Картометрический метод	0,10	—
3835	469451,02	1314210,87	Картометрический метод	0,10	—
3836	469482,17	1314270,81	Картометрический метод	0,10	—
3837	469493,48	1314268,27	Картометрический метод	0,10	—
3838	469500,84	1314269,13	Картометрический метод	0,10	—

ГРАФИЧЕСКОЕ ОПИСАНИЕ

местоположения границ населенных пунктов, территориальных зон,
особо охраняемых природных территорий,
зон с особыми условиями использования территории

Ставропольский край, г.о. город Ставрополь, г. Ставрополь

(наименование объекта, местоположение границ которого описано)

Сведения о местоположении границ объекта

1	2	3	4	5	6
3839	469536,02	1314289,60	Картометрический метод	0,10	—
3840	469530,81	1314239,73	Картометрический метод	0,10	—
3841	469563,03	1314255,37	Картометрический метод	0,10	—
3842	469566,63	1314304,02	Картометрический метод	0,10	—
3843	469569,42	1314318,54	Картометрический метод	0,10	—
3844	469597,10	1314328,89	Картометрический метод	0,10	—
3845	469606,50	1314329,43	Картометрический метод	0,10	—
3846	469650,89	1314336,13	Картометрический метод	0,10	—
3847	469682,10	1314344,28	Картометрический метод	0,10	—
3848	469705,97	1314351,76	Картометрический метод	0,10	—
3849	469712,59	1314358,42	Картометрический метод	0,10	—
3850	469716,95	1314359,31	Картометрический метод	0,10	—
3851	469728,93	1314370,79	Картометрический метод	0,10	—
3852	469735,64	1314371,79	Картометрический метод	0,10	—
3853	469747,32	1314365,49	Картометрический метод	0,10	—
3854	469762,58	1314368,60	Картометрический метод	0,10	—
3855	469804,89	1314297,52	Картометрический метод	0,10	—
3856	469803,41	1314294,30	Картометрический метод	0,10	—
3857	469806,53	1314286,10	Картометрический метод	0,10	—
3858	469812,17	1314270,47	Картометрический метод	0,10	—
3859	469815,75	1314259,96	Картометрический метод	0,10	—
3860	469821,92	1314246,49	Картометрический метод	0,10	—
3861	469830,17	1314229,45	Картометрический метод	0,10	—
3862	469853,96	1314188,28	Картометрический метод	0,10	—
3863	469916,03	1314083,01	Картометрический метод	0,10	—
3864	469963,60	1314002,19	Картометрический метод	0,10	—
3865	469993,23	1313951,86	Картометрический метод	0,10	—
3866	470004,45	1313933,38	Картометрический метод	0,10	—
3867	470016,79	1313911,80	Картометрический метод	0,10	—
3868	470027,11	1313894,27	Картометрический метод	0,10	—
3869	470030,37	1313896,02	Картометрический метод	0,10	—
3870	470072,80	1313818,61	Картометрический метод	0,10	—
3871	470068,91	1313791,70	Картометрический метод	0,10	—
3872	470064,79	1313791,75	Картометрический метод	0,10	—
3873	470064,02	1313791,76	Картометрический метод	0,10	—
3874	470060,91	1313736,27	Картометрический метод	0,10	—
3875	470060,91	1313736,25	Картометрический метод	0,10	—
3876	470059,09	1313703,86	Картометрический метод	0,10	—
3877	470056,12	1313703,13	Картометрический метод	0,10	—
3878	470024,41	1313695,38	Картометрический метод	0,10	—
3879	470017,01	1313656,74	Картометрический метод	0,10	—
3880	470015,94	1313626,33	Картометрический метод	0,10	—
3881	470013,78	1313611,35	Картометрический метод	0,10	—
3882	470008,86	1313587,77	Картометрический метод	0,10	—
3883	470013,60	1313585,25	Картометрический метод	0,10	—
3884	470005,19	1313563,75	Картометрический метод	0,10	—
3885	469995,37	1313560,86	Картометрический метод	0,10	—
3886	469992,49	1313540,74	Картометрический метод	0,10	—
3887	469986,45	1313539,82	Картометрический метод	0,10	—
3888	469985,86	1313537,68	Картометрический метод	0,10	—
3889	469992,19	1313538,65	Картометрический метод	0,10	—
3890	469992,19	1313538,64	Картометрический метод	0,10	—

ГРАФИЧЕСКОЕ ОПИСАНИЕ

местоположения границ населенных пунктов, территориальных зон,
особо охраняемых природных территорий,
зон с особыми условиями использования территории

Ставропольский край, г.о. город Ставрополь, г. Ставрополь

(наименование объекта, местоположение границ которого описано)

Сведения о местоположении границ объекта

1	2	3	4	5	6
3891	469988,17	1313510,65	Картометрический метод	0,10	—
3892	469989,72	1313496,68	Картометрический метод	0,10	—
3893	470030,99	1313502,65	Картометрический метод	0,10	—
3894	470035,29	1313482,85	Картометрический метод	0,10	—
3895	469912,37	1313464,44	Картометрический метод	0,10	—
3896	469914,94	1313450,82	Картометрический метод	0,10	—
3897	469626,42	1313406,40	Картометрический метод	0,10	—
3898	469624,51	1313421,32	Картометрический метод	0,10	—
3899	469609,55	1313419,13	Картометрический метод	0,10	—
3900	469612,14	1313403,38	Картометрический метод	0,10	—
3901	469494,76	1313385,77	Картометрический метод	0,10	—
3902	469491,90	1313401,45	Картометрический метод	0,10	—
3903	469481,51	1313399,90	Картометрический метод	0,10	—
3904	469472,00	1313399,75	Картометрический метод	0,10	—
3905	469469,25	1313420,78	Картометрический метод	0,10	—
3906	469297,97	1313397,98	Картометрический метод	0,10	—
3907	469290,54	1313397,00	Картометрический метод	0,10	—
3908	469289,19	1313396,83	Картометрический метод	0,10	—
3909	469246,22	1313391,10	Картометрический метод	0,10	—
3910	469250,73	1313356,91	Картометрический метод	0,10	—
3911	469251,13	1313353,93	Картометрический метод	0,10	—
3912	469252,87	1313341,55	Картометрический метод	0,10	—
3913	469253,26	1313338,56	Картометрический метод	0,10	—
3914	469278,90	1313316,29	Картометрический метод	0,10	—
3915	469281,28	1313301,48	Картометрический метод	0,10	—
3916	469281,74	1313298,62	Картометрический метод	0,10	—
3917	469284,60	1313280,85	Картометрический метод	0,10	—
3918	469287,45	1313263,08	Картометрический метод	0,10	—
3919	469290,31	1313245,31	Картометрический метод	0,10	—
3920	469293,16	1313227,54	Картометрический метод	0,10	—
3921	469296,02	1313209,76	Картометрический метод	0,10	—
3922	469298,87	1313191,99	Картометрический метод	0,10	—
3923	469301,73	1313174,22	Картометрический метод	0,10	—
3924	469304,59	1313156,45	Картометрический метод	0,10	—
3925	469307,44	1313138,68	Картометрический метод	0,10	—
3926	469309,50	1313125,87	Картометрический метод	0,10	—
3927	469285,38	1313125,21	Картометрический метод	0,10	—
3928	469266,44	1313124,68	Картометрический метод	0,10	—
3929	469239,25	1313123,94	Картометрический метод	0,10	—
3930	469239,79	1313103,80	Картометрический метод	0,10	—
3931	469322,10	1313054,62	Картометрический метод	0,10	—
3932	469327,76	1313024,67	Картометрический метод	0,10	—
3933	469331,98	1313002,29	Картометрический метод	0,10	—
3934	469338,11	1312996,13	Картометрический метод	0,10	—
3935	469368,67	1312965,37	Картометрический метод	0,10	—
3936	469571,04	1312761,76	Картометрический метод	0,10	—
3937	469695,93	1312759,53	Картометрический метод	0,10	—
3938	469734,10	1312717,22	Картометрический метод	0,10	—
3939	469767,69	1312446,30	Картометрический метод	0,10	—
3940	469820,99	1312089,37	Картометрический метод	0,10	—
3941	469878,44	1311778,75	Картометрический метод	0,10	—
3942	469884,59	1311745,49	Картометрический метод	0,10	—

ГРАФИЧЕСКОЕ ОПИСАНИЕ

местоположения границ населенных пунктов, территориальных зон,
особо охраняемых природных территорий,
зон с особыми условиями использования территории

Ставропольский край, г.о. город Ставрополь, г. Ставрополь

(наименование объекта, местоположение границ которого описано)

Сведения о местоположении границ объекта

1	2	3	4	5	6
3943	469785,78	1311645,97	Картометрический метод	0,10	—
3944	469727,76	1311559,40	Картометрический метод	0,10	—
3945	469690,50	1311634,93	Картометрический метод	0,10	—
3946	469686,13	1311646,16	Картометрический метод	0,10	—
3947	469627,85	1311798,71	Картометрический метод	0,10	—
3948	469619,79	1311819,93	Картометрический метод	0,10	—
3949	469592,05	1311893,32	Картометрический метод	0,10	—
3950	469587,71	1311904,97	Картометрический метод	0,10	—
3951	469562,39	1311933,28	Картометрический метод	0,10	—
3952	469553,55	1311964,07	Картометрический метод	0,10	—
3953	469503,56	1312142,22	Картометрический метод	0,10	—
3954	469501,59	1312149,27	Картометрический метод	0,10	—
3955	469481,93	1312219,23	Картометрический метод	0,10	—
3956	469480,20	1312225,44	Картометрический метод	0,10	—
3957	469463,56	1312284,23	Картометрический метод	0,10	—
3958	469460,38	1312294,04	Картометрический метод	0,10	—
3959	469436,52	1312368,17	Картометрический метод	0,10	—
3960	469433,71	1312376,88	Картометрический метод	0,10	—
3961	469416,69	1312429,71	Картометрический метод	0,10	—
3962	469413,61	1312440,92	Картометрический метод	0,10	—
3963	469411,90	1312446,91	Картометрический метод	0,10	—
3964	469412,71	1312447,19	Картометрический метод	0,10	—
3965	469404,08	1312475,54	Картометрический метод	0,10	—
3966	469394,91	1312503,44	Картометрический метод	0,10	—
3967	469390,61	1312508,40	Картометрический метод	0,10	—
3968	469391,46	1312508,71	Картометрический метод	0,10	—
3969	469371,33	1312534,81	Картометрический метод	0,10	—
3970	469350,04	1312567,39	Картометрический метод	0,10	—
3971	469346,67	1312572,57	Картометрический метод	0,10	—
3972	469328,57	1312600,28	Картометрический метод	0,10	—
3973	469307,39	1312643,63	Картометрический метод	0,10	—
3974	469304,19	1312650,21	Картометрический метод	0,10	—
3975	469295,13	1312668,70	Картометрический метод	0,10	—
3976	469273,13	1312714,07	Картометрический метод	0,10	—
3977	469270,72	1312719,07	Картометрический метод	0,10	—
3978	469231,26	1312800,38	Картометрический метод	0,10	—
3979	469170,82	1312939,34	Картометрический метод	0,10	—
3980	469166,95	1312975,47	Картометрический метод	0,10	—
3981	469166,95	1312975,51	Картометрический метод	0,10	—
3982	469155,30	1313084,53	Картометрический метод	0,10	—
3983	469151,37	1313121,39	Картометрический метод	0,10	—
3984	469151,37	1313121,40	Картометрический метод	0,10	—
3985	469151,25	1313122,52	Картометрический метод	0,10	—
3986	469152,16	1313167,90	Картометрический метод	0,10	—
3987	469152,16	1313169,15	Картометрический метод	0,10	—
3988	469152,85	1313199,74	Картометрический метод	0,10	—
3989	469153,92	1313239,30	Картометрический метод	0,10	—
3990	469153,30	1313281,94	Картометрический метод	0,10	—
3991	469142,81	1313279,97	Картометрический метод	0,10	—
3992	469133,68	1313278,84	Картометрический метод	0,10	—
3993	469125,45	1313277,55	Картометрический метод	0,10	—
3994	469094,63	1313272,70	Картометрический метод	0,10	—

ГРАФИЧЕСКОЕ ОПИСАНИЕ

местоположения границ населенных пунктов, территориальных зон,
особо охраняемых природных территорий,
зон с особыми условиями использования территории

Ставропольский край, г.о. город Ставрополь, г. Ставрополь

(наименование объекта, местоположение границ которого описано)

Сведения о местоположении границ объекта

1	2	3	4	5	6
3995	469093,36	1313272,50	Картометрический метод	0,10	—
3996	469089,29	1313271,86	Картометрический метод	0,10	—
3997	469077,28	1313269,97	Картометрический метод	0,10	—
3998	469080,59	1313256,86	Картометрический метод	0,10	—
3999	469082,07	1313250,99	Картометрический метод	0,10	—
4000	469089,62	1313220,94	Картометрический метод	0,10	—
4001	469055,59	1313210,86	Картометрический метод	0,10	—
4002	469021,49	1313200,83	Картометрический метод	0,10	—
4003	469020,34	1313200,44	Картометрический метод	0,10	—
4004	469002,90	1313195,61	Картометрический метод	0,10	—
4005	468987,34	1313191,31	Картометрический метод	0,10	—
4006	468961,91	1313184,25	Картометрический метод	0,10	—
4007	468953,07	1313182,05	Картометрический метод	0,10	—
4008	468953,00	1313182,30	Картометрический метод	0,10	—
4009	468918,90	1313172,45	Картометрический метод	0,10	—
4010	468918,95	1313172,22	Картометрический метод	0,10	—
4011	468895,97	1313165,79	Картометрический метод	0,10	—
4012	468884,77	1313162,79	Картометрический метод	0,10	—
4013	468863,18	1313156,85	Картометрический метод	0,10	—
4014	468860,00	1313156,00	Картометрический метод	0,10	—
4015	468858,30	1313155,54	Картометрический метод	0,10	—
4016	468850,49	1313153,41	Картометрический метод	0,10	—
4017	468845,44	1313152,05	Картометрический метод	0,10	—
4018	468817,19	1313144,38	Картометрический метод	0,10	—
4019	468811,40	1313142,82	Картометрический метод	0,10	—
4020	468780,91	1313275,40	Картометрический метод	0,10	—
4021	468777,98	1313274,60	Картометрический метод	0,10	—
4022	468721,26	1313259,09	Картометрический метод	0,10	—
4023	468716,50	1313257,76	Картометрический метод	0,10	—
4024	468718,45	1313244,29	Картометрический метод	0,10	—
4025	468729,40	1313208,29	Картометрический метод	0,10	—
4026	468750,44	1313155,39	Картометрический метод	0,10	—
4027	468770,41	1313085,83	Картометрический метод	0,10	—
4028	468772,14	1313079,66	Картометрический метод	0,10	—
4029	468792,98	1313004,18	Картометрический метод	0,10	—
4030	468796,75	1312995,69	Картометрический метод	0,10	—
4031	468829,10	1312922,58	Картометрический метод	0,10	—
4032	468829,85	1312921,16	Картометрический метод	0,10	—
4033	468829,85	1312921,15	Картометрический метод	0,10	—
4034	468829,75	1312921,12	Картометрический метод	0,10	—
4035	468831,52	1312916,51	Картометрический метод	0,10	—
4036	468832,20	1312916,73	Картометрический метод	0,10	—
4037	468832,24	1312916,69	Картометрический метод	0,10	—
4038	468831,66	1312916,50	Картометрический метод	0,10	—
4039	468846,40	1312881,45	Картометрический метод	0,10	—
1	468846,25	1312881,39	Картометрический метод	0,10	—
4040	473745,68	1307710,83	Картометрический метод	0,10	—
4041	473721,97	1307633,41	Картометрический метод	0,10	—
4042	473581,40	1307654,81	Картометрический метод	0,10	—
4043	473566,29	1307641,22	Картометрический метод	0,10	—
4044	473508,53	1307589,28	Картометрический метод	0,10	—

ГРАФИЧЕСКОЕ ОПИСАНИЕ

местоположения границ населенных пунктов, территориальных зон,
особо охраняемых природных территорий,
зон с особыми условиями использования территории

Ставропольский край, г.о. город Ставрополь, г. Ставрополь

(наименование объекта, местоположение границ которого описано)

Сведения о местоположении границ объекта

1	2	3	4	5	6
4045	473472,35	1307589,61	Картометрический метод	0,10	—
4046	473326,63	1307347,08	Картометрический метод	0,10	—
4047	473356,62	1307344,99	Картометрический метод	0,10	—
4048	473392,00	1307352,35	Картометрический метод	0,10	—
4049	473398,67	1307353,14	Картометрический метод	0,10	—
4050	473421,34	1307369,60	Картометрический метод	0,10	—
4051	473482,27	1307402,22	Картометрический метод	0,10	—
4052	473506,41	1307421,99	Картометрический метод	0,10	—
4053	473538,91	1307441,41	Картометрический метод	0,10	—
4054	473572,01	1307455,76	Картометрический метод	0,10	—
4055	473618,92	1307476,58	Картометрический метод	0,10	—
4056	473652,04	1307497,57	Картометрический метод	0,10	—
4057	473636,93	1307511,61	Картометрический метод	0,10	—
4058	473612,21	1307534,50	Картометрический метод	0,10	—
4059	473645,93	1307565,67	Картометрический метод	0,10	—
4060	473649,10	1307562,42	Картометрический метод	0,10	—
4061	473662,32	1307575,03	Картометрический метод	0,10	—
4062	473668,13	1307550,97	Картометрический метод	0,10	—
4063	473694,07	1307518,79	Картометрический метод	0,10	—
4064	473727,90	1307435,93	Картометрический метод	0,10	—
4065	473728,09	1307435,59	Картометрический метод	0,10	—
4066	473743,97	1307406,93	Картометрический метод	0,10	—
4067	473748,35	1307399,03	Картометрический метод	0,10	—
4068	473833,86	1307266,88	Картометрический метод	0,10	—
4069	473839,72	1307257,40	Картометрический метод	0,10	—
4070	473871,82	1307215,26	Картометрический метод	0,10	—
4071	473878,04	1307201,59	Картометрический метод	0,10	—
4072	473884,26	1307187,93	Картометрический метод	0,10	—
4073	473898,99	1307156,94	Картометрический метод	0,10	—
4074	473929,27	1307089,72	Картометрический метод	0,10	—
4075	473935,47	1307068,08	Картометрический метод	0,10	—
4076	473954,22	1307002,69	Картометрический метод	0,10	—
4077	473950,82	1306998,81	Картометрический метод	0,10	—
4078	473966,00	1306888,34	Картометрический метод	0,10	—
4079	473996,68	1306838,93	Картометрический метод	0,10	—
4080	473996,86	1306838,64	Картометрический метод	0,10	—
4081	473997,16	1306838,15	Картометрический метод	0,10	—
4082	474013,28	1306738,49	Картометрический метод	0,10	—
4083	474013,26	1306735,30	Картометрический метод	0,10	—
4084	474012,46	1306615,21	Картометрический метод	0,10	—
4085	474007,70	1306568,82	Картометрический метод	0,10	—
4086	474135,81	1306516,97	Картометрический метод	0,10	—
4087	474135,99	1306516,25	Картометрический метод	0,10	—
4088	474135,96	1306515,12	Картометрический метод	0,10	—
4089	474135,62	1306502,41	Картометрический метод	0,10	—
4090	474135,57	1306500,55	Картометрический метод	0,10	—
4091	474137,97	1306482,32	Картометрический метод	0,10	—
4092	474140,37	1306476,37	Картометрический метод	0,10	—
4093	474158,60	1306243,17	Картометрический метод	0,10	—
4094	474151,09	1306130,51	Картометрический метод	0,10	—
4095	474169,34	1306130,30	Картометрический метод	0,10	—
4096	474201,00	1306129,93	Картометрический метод	0,10	—

ГРАФИЧЕСКОЕ ОПИСАНИЕ

местоположения границ населенных пунктов, территориальных зон,
особо охраняемых природных территорий,
зон с особыми условиями использования территории

Ставропольский край, г.о. город Ставрополь, г. Ставрополь

(наименование объекта, местоположение границ которого описано)

Сведения о местоположении границ объекта

1	2	3	4	5	6
4097	474201,06	1306129,93	Картометрический метод	0,10	—
4098	474201,16	1306126,82	Картометрический метод	0,10	—
4099	474206,90	1305930,02	Картометрический метод	0,10	—
4100	474130,39	1305930,90	Картометрический метод	0,10	—
4101	474130,30	1305872,13	Картометрический метод	0,10	—
4102	474251,84	1305772,90	Картометрический метод	0,10	—
4103	474253,15	1305776,00	Картометрический метод	0,10	—
4104	474264,44	1305802,54	Картометрический метод	0,10	—
4105	474277,72	1305833,76	Картометрический метод	0,10	—
4106	474293,99	1305858,61	Картометрический метод	0,10	—
4107	474304,57	1305881,47	Картометрический метод	0,10	—
4108	474306,98	1305894,33	Картометрический метод	0,10	—
4109	474302,65	1305904,64	Картометрический метод	0,10	—
4110	474285,75	1305909,91	Картометрический метод	0,10	—
4111	474285,83	1305928,68	Картометрический метод	0,10	—
4112	474299,22	1305943,35	Картометрический метод	0,10	—
4113	474329,24	1305950,23	Картометрический метод	0,10	—
4114	474338,77	1305973,81	Картометрический метод	0,10	—
4115	474342,19	1305972,59	Картометрический метод	0,10	—
4116	474368,32	1306043,18	Картометрический метод	0,10	—
4117	474367,01	1306043,57	Картометрический метод	0,10	—
4118	474384,36	1306086,48	Картометрический метод	0,10	—
4119	474399,13	1306113,45	Картометрический метод	0,10	—
4120	474403,81	1306122,00	Картометрический метод	0,10	—
4121	474408,41	1306130,39	Картометрический метод	0,10	—
4122	474415,16	1306149,06	Картометрический метод	0,10	—
4123	474431,84	1306161,04	Картометрический метод	0,10	—
4124	474440,00	1306187,54	Картометрический метод	0,10	—
4125	474446,95	1306210,13	Картометрический метод	0,10	—
4126	474449,66	1306218,94	Картометрический метод	0,10	—
4127	474461,33	1306256,86	Картометрический метод	0,10	—
4128	474471,50	1306314,56	Картометрический метод	0,10	—
4129	474453,51	1306369,11	Картометрический метод	0,10	—
4130	474441,61	1306366,56	Картометрический метод	0,10	—
4131	474432,78	1306385,56	Картометрический метод	0,10	—
4132	474423,14	1306391,16	Картометрический метод	0,10	—
4133	474399,62	1306386,85	Картометрический метод	0,10	—
4134	474377,19	1306398,90	Картометрический метод	0,10	—
4135	474361,38	1306428,24	Картометрический метод	0,10	—
4136	474323,92	1306504,41	Картометрический метод	0,10	—
4137	474320,11	1306525,43	Картометрический метод	0,10	—
4138	474318,27	1306531,26	Картометрический метод	0,10	—
4139	474328,46	1306535,74	Картометрический метод	0,10	—
4140	474324,56	1306545,02	Картометрический метод	0,10	—
4141	474322,19	1306548,56	Картометрический метод	0,10	—
4142	474316,25	1306555,60	Картометрический метод	0,10	—
4143	474309,27	1306569,88	Картометрический метод	0,10	—
4144	474306,66	1306577,12	Картометрический метод	0,10	—
4145	474305,71	1306580,25	Картометрический метод	0,10	—
4146	474305,02	1306581,78	Картометрический метод	0,10	—
4147	474306,03	1306596,13	Картометрический метод	0,10	—
4148	474302,88	1306596,30	Картометрический метод	0,10	—

ГРАФИЧЕСКОЕ ОПИСАНИЕ

местоположения границ населенных пунктов, территориальных зон,
особо охраняемых природных территорий,
зон с особыми условиями использования территории

Ставропольский край, г.о. город Ставрополь, г. Ставрополь

(наименование объекта, местоположение границ которого описано)

Сведения о местоположении границ объекта

1	2	3	4	5	6
4149	474300,04	1306595,52	Картометрический метод	0,10	—
4150	474293,20	1306604,00	Картометрический метод	0,10	—
4151	474295,09	1306609,18	Картометрический метод	0,10	—
4152	474288,82	1306619,47	Картометрический метод	0,10	—
4153	474287,02	1306625,27	Картометрический метод	0,10	—
4154	474279,45	1306631,88	Картометрический метод	0,10	—
4155	474274,69	1306633,73	Картометрический метод	0,10	—
4156	474268,82	1306645,93	Картометрический метод	0,10	—
4157	474252,88	1306695,18	Картометрический метод	0,10	—
4158	474248,12	1306722,82	Картометрический метод	0,10	—
4159	474241,13	1306706,37	Картометрический метод	0,10	—
4160	474247,29	1306685,77	Картометрический метод	0,10	—
4161	474222,18	1306669,56	Картометрический метод	0,10	—
4162	474210,21	1306693,72	Картометрический метод	0,10	—
4163	474199,69	1306716,94	Картометрический метод	0,10	—
4164	474212,41	1306718,33	Картометрический метод	0,10	—
4165	474212,67	1306729,48	Картометрический метод	0,10	—
4166	474215,01	1306752,99	Картометрический метод	0,10	—
4167	474235,15	1306758,97	Картометрический метод	0,10	—
4168	474232,55	1306766,84	Картометрический метод	0,10	—
4169	474205,12	1306760,20	Картометрический метод	0,10	—
4170	474203,79	1306774,05	Картометрический метод	0,10	—
4171	474204,72	1306774,27	Картометрический метод	0,10	—
4172	474213,42	1306776,83	Картометрический метод	0,10	—
4173	474216,81	1306779,97	Картометрический метод	0,10	—
4174	474215,50	1306791,27	Картометрический метод	0,10	—
4175	474208,59	1306833,11	Картометрический метод	0,10	—
4176	474199,36	1306832,30	Картометрический метод	0,10	—
4177	474198,36	1306832,24	Картометрический метод	0,10	—
4178	474187,94	1306868,49	Картометрический метод	0,10	—
4179	474185,03	1306882,24	Картометрический метод	0,10	—
4180	474191,43	1306889,94	Картометрический метод	0,10	—
4181	474196,03	1306900,26	Картометрический метод	0,10	—
4182	474195,53	1306913,76	Картометрический метод	0,10	—
4183	474197,58	1306936,22	Картометрический метод	0,10	—
4184	474184,67	1306931,76	Картометрический метод	0,10	—
4185	474182,06	1306948,35	Картометрический метод	0,10	—
4186	474160,82	1306938,92	Картометрический метод	0,10	—
4187	474156,42	1306950,65	Картометрический метод	0,10	—
4188	474167,81	1306956,36	Картометрический метод	0,10	—
4189	474164,15	1306963,68	Картометрический метод	0,10	—
4190	474169,83	1306967,31	Картометрический метод	0,10	—
4191	474166,60	1306974,74	Картометрический метод	0,10	—
4192	474164,54	1306978,01	Картометрический метод	0,10	—
4193	474163,19	1306980,14	Картометрический метод	0,10	—
4194	474162,55	1306982,05	Картометрический метод	0,10	—
4195	474159,78	1306990,31	Картометрический метод	0,10	—
4196	474157,45	1306997,79	Картометрический метод	0,10	—
4197	474152,76	1306996,16	Картометрический метод	0,10	—
4198	474151,07	1307001,08	Картометрический метод	0,10	—
4199	474146,71	1307013,75	Картометрический метод	0,10	—
4200	474160,83	1307020,38	Картометрический метод	0,10	—

ГРАФИЧЕСКОЕ ОПИСАНИЕ

местоположения границ населенных пунктов, территориальных зон,
особо охраняемых природных территорий,
зон с особыми условиями использования территории

Ставропольский край, г.о. город Ставрополь, г. Ставрополь

(наименование объекта, местоположение границ которого описано)

Сведения о местоположении границ объекта

1	2	3	4	5	6
4201	474156,39	1307032,08	Картометрический метод	0,10	—
4202	474156,38	1307032,08	Картометрический метод	0,10	—
4203	474133,67	1307023,78	Картометрический метод	0,10	—
4204	474123,06	1307035,28	Картометрический метод	0,10	—
4205	474117,57	1307043,32	Картометрический метод	0,10	—
4206	474102,30	1307065,84	Картометрический метод	0,10	—
4207	474091,51	1307080,90	Картометрический метод	0,10	—
4208	474085,65	1307107,17	Картометрический метод	0,10	—
4209	474065,52	1307154,54	Картометрический метод	0,10	—
4210	474059,35	1307168,40	Картометрический метод	0,10	—
4211	474056,83	1307191,04	Картометрический метод	0,10	—
4212	474050,27	1307210,52	Картометрический метод	0,10	—
4213	474041,33	1307229,74	Картометрический метод	0,10	—
4214	474034,13	1307246,85	Картометрический метод	0,10	—
4215	474029,89	1307264,68	Картометрический метод	0,10	—
4216	474014,05	1307298,92	Картометрический метод	0,10	—
4217	474010,71	1307305,78	Картометрический метод	0,10	—
4218	474023,07	1307312,95	Картометрический метод	0,10	—
4219	473993,88	1307361,21	Картометрический метод	0,10	—
4220	473971,08	1307415,53	Картометрический метод	0,10	—
4221	473931,76	1307488,95	Картометрический метод	0,10	—
4222	473913,48	1307487,30	Картометрический метод	0,10	—
4223	473883,24	1307530,33	Картометрический метод	0,10	—
4224	473847,56	1307581,11	Картометрический метод	0,10	—
4225	473835,82	1307597,82	Картометрический метод	0,10	—
4226	473820,01	1307617,64	Картометрический метод	0,10	—
4227	473768,66	1307682,02	Картометрический метод	0,10	—
4040	473745,68	1307710,83	Картометрический метод	0,10	—
4228	479293,21	1313055,30	Картометрический метод	0,10	—
4229	479289,81	1313052,36	Картометрический метод	0,10	—
4230	479288,51	1313053,74	Картометрический метод	0,10	—
4231	479283,89	1313049,18	Картометрический метод	0,10	—
4232	479267,40	1313036,70	Картометрический метод	0,10	—
4233	479258,91	1313039,24	Картометрический метод	0,10	—
4234	479232,18	1312996,43	Картометрический метод	0,10	—
4235	479235,73	1312990,82	Картометрический метод	0,10	—
4236	479237,48	1312991,79	Картометрический метод	0,10	—
4237	479238,93	1312989,17	Картометрический метод	0,10	—
4238	479237,34	1312988,28	Картометрический метод	0,10	—
4239	479266,82	1312941,71	Картометрический метод	0,10	—
4240	479314,08	1313037,99	Картометрический метод	0,10	—
4241	479313,33	1313038,76	Картометрический метод	0,10	—
4228	479293,21	1313055,30	Картометрический метод	0,10	—
4242	478922,24	1306437,37	Картометрический метод	0,10	—
4243	478923,46	1306436,65	Картометрический метод	0,10	—
4244	478925,86	1306441,98	Картометрический метод	0,10	—
4245	478927,49	1306445,61	Картометрический метод	0,10	—
4246	478924,69	1306446,56	Картометрический метод	0,10	—
4247	478913,90	1306452,74	Картометрический метод	0,10	—
4248	478894,85	1306463,24	Картометрический метод	0,10	—

ГРАФИЧЕСКОЕ ОПИСАНИЕ

местоположения границ населенных пунктов, территориальных зон,
особо охраняемых природных территорий,
зон с особыми условиями использования территории

Ставропольский край, г.о. город Ставрополь, г. Ставрополь

(наименование объекта, местоположение границ которого описано)

Сведения о местоположении границ объекта

1	2	3	4	5	6
4249	478880,74	1306472,25	Картометрический метод	0,10	—
4250	478881,33	1306472,83	Картометрический метод	0,10	—
4251	478870,67	1306477,05	Картометрический метод	0,10	—
4252	478858,15	1306474,43	Картометрический метод	0,10	—
4253	478857,33	1306473,12	Картометрический метод	0,10	—
4254	478854,81	1306469,09	Картометрический метод	0,10	—
4255	478852,33	1306465,12	Картометрический метод	0,10	—
4256	478854,07	1306458,71	Картометрический метод	0,10	—
4257	478920,48	1306432,96	Картометрический метод	0,10	—
4242	478922,24	1306437,37	Картометрический метод	0,10	—
4258	471384,74	1313620,05	Картометрический метод	0,10	—
4259	471384,49	1313621,50	Картометрический метод	0,10	—
4260	471384,07	1313624,58	Картометрический метод	0,10	—
4261	471380,35	1313647,88	Картометрический метод	0,10	—
4262	471362,70	1313628,96	Картометрический метод	0,10	—
4263	471363,52	1313621,23	Картометрический метод	0,10	—
4264	471362,90	1313621,13	Картометрический метод	0,10	—
4265	471363,54	1313616,68	Картометрический метод	0,10	—
4266	471377,49	1313619,08	Картометрический метод	0,10	—
4267	471377,49	1313619,11	Картометрический метод	0,10	—
4258	471384,74	1313620,05	Картометрический метод	0,10	—
4268	480044,21	1313747,37	Картометрический метод	0,10	—
4269	479959,56	1313702,30	Картометрический метод	0,10	—
4270	479878,97	1313660,31	Картометрический метод	0,10	—
4271	479835,30	1313639,32	Картометрический метод	0,10	—
4272	479780,22	1313615,11	Картометрический метод	0,10	—
4273	479770,55	1313609,52	Картометрический метод	0,10	—
4274	479739,10	1313592,03	Картометрический метод	0,10	—
4275	479739,86	1313590,74	Картометрический метод	0,10	—
4276	479780,65	1313614,15	Картометрический метод	0,10	—
4277	479837,44	1313640,15	Картометрический метод	0,10	—
4278	479881,22	1313659,72	Картометрический метод	0,10	—
4279	479882,30	1313660,26	Картометрический метод	0,10	—
4280	479960,20	1313701,47	Картометрический метод	0,10	—
4281	480044,73	1313746,55	Картометрический метод	0,10	—
4268	480044,21	1313747,37	Картометрический метод	0,10	—
4282	469449,43	1314481,65	Картометрический метод	0,10	—
4283	469438,49	1314481,14	Картометрический метод	0,10	—
4284	469427,60	1314477,56	Картометрический метод	0,10	—
4285	469424,61	1314462,88	Картометрический метод	0,10	—
4286	469452,93	1314480,39	Картометрический метод	0,10	—
4282	469449,43	1314481,65	Картометрический метод	0,10	—
4287	468855,68	1312858,85	Картометрический метод	0,10	—
4288	468858,36	1312867,37	Картометрический метод	0,10	—
4289	468850,21	1312882,75	Картометрический метод	0,10	—
4290	468846,41	1312881,45	Картометрический метод	0,10	—
4291	468855,35	1312860,28	Картометрический метод	0,10	—
4287	468855,68	1312858,85	Картометрический метод	0,10	—

ГРАФИЧЕСКОЕ ОПИСАНИЕ

местоположения границ населенных пунктов, территориальных зон,
особо охраняемых природных территорий,
зон с особыми условиями использования территории

Ставропольский край, г.о. город Ставрополь, г. Ставрополь

(наименование объекта, местоположение границ которого описано)

Сведения о местоположении границ объекта

1	2	3	4	5	6
4292	469705,97	1314357,08	Картометрический метод	0,10	—
4293	469704,81	1314356,84	Картометрический метод	0,10	—
4294	469701,85	1314354,15	Картометрический метод	0,10	—
4295	469695,68	1314352,35	Картометрический метод	0,10	—
4296	469689,35	1314350,23	Картометрический метод	0,10	—
4297	469672,61	1314345,80	Картометрический метод	0,10	—
4298	469673,67	1314350,51	Картометрический метод	0,10	—
4299	469673,37	1314350,44	Картометрический метод	0,10	—
4300	469672,78	1314348,00	Картометрический метод	0,10	—
4301	469652,64	1314343,69	Картометрический метод	0,10	—
4302	469652,48	1314342,72	Картометрический метод	0,10	—
4303	469651,27	1314340,14	Картометрический метод	0,10	—
4304	469673,07	1314345,90	Картометрический метод	0,10	—
4305	469683,00	1314348,23	Картометрический метод	0,10	—
4306	469688,85	1314350,05	Картометрический метод	0,10	—
4307	469694,39	1314351,71	Картометрический метод	0,10	—
4308	469702,26	1314353,98	Картометрический метод	0,10	—
4292	469705,97	1314357,08	Картометрический метод	0,10	—
4309	474946,48	1307479,02	Картометрический метод	0,10	—
4310	474948,34	1307471,95	Картометрический метод	0,10	—
4311	474951,69	1307461,62	Картометрический метод	0,10	—
4312	474952,17	1307460,79	Картометрический метод	0,10	—
4313	474954,22	1307462,03	Картометрический метод	0,10	—
4314	474956,97	1307465,17	Картометрический метод	0,10	—
4315	474946,64	1307478,71	Картометрический метод	0,10	—
4309	474946,48	1307479,02	Картометрический метод	0,10	—
4316	469597,48	1314449,68	Картометрический метод	0,10	—
4317	469594,60	1314446,28	Картометрический метод	0,10	—
4318	469591,30	1314443,05	Картометрический метод	0,10	—
4319	469604,10	1314439,18	Картометрический метод	0,10	—
4316	469597,48	1314449,68	Картометрический метод	0,10	—
4320	473044,26	1307845,86	Картометрический метод	0,10	—
4321	473042,11	1307842,47	Картометрический метод	0,10	—
4322	473047,82	1307838,45	Картометрический метод	0,10	—
4323	473050,47	1307841,92	Картометрический метод	0,10	—
4324	473049,37	1307842,71	Картометрический метод	0,10	—
4320	473044,26	1307845,86	Картометрический метод	0,10	—
4325	469561,09	1314464,93	Картометрический метод	0,10	—
4326	469559,01	1314464,91	Картометрический метод	0,10	—
4327	469557,13	1314464,14	Картометрический метод	0,10	—
4328	469555,39	1314461,87	Картометрический метод	0,10	—
4329	469553,98	1314454,34	Картометрический метод	0,10	—
4330	469554,60	1314454,15	Картометрический метод	0,10	—
4331	469555,04	1314457,25	Картометрический метод	0,10	—
4332	469555,86	1314460,80	Картометрический метод	0,10	—
4333	469557,36	1314462,93	Картометрический метод	0,10	—
4334	469561,20	1314464,07	Картометрический метод	0,10	—

ГРАФИЧЕСКОЕ ОПИСАНИЕ

местоположения границ населенных пунктов, территориальных зон,
особо охраняемых природных территорий,
зон с особыми условиями использования территории

Ставропольский край, г.о. город Ставрополь, г. Ставрополь

(наименование объекта, местоположение границ которого описано)

Сведения о местоположении границ объекта

1	2	3	4	5	6
4335	469574,68	1314462,64	Картометрический метод	0,10	—
4336	469579,68	1314462,12	Картометрический метод	0,10	—
4337	469579,69	1314462,12	Картометрический метод	0,10	—
4338	469576,17	1314462,90	Картометрический метод	0,10	—
4339	469569,04	1314464,13	Картометрический метод	0,10	—
4340	469564,41	1314464,45	Картометрический метод	0,10	—
4325	469561,09	1314464,93	Картометрический метод	0,10	—
4341	476327,97	1306891,21	Картометрический метод	0,10	—
4342	476328,23	1306891,01	Картометрический метод	0,10	—
4343	476332,43	1306894,33	Картометрический метод	0,10	—
4344	476348,70	1306910,56	Картометрический метод	0,10	—
4345	476350,08	1306911,94	Картометрический метод	0,10	—
4341	476327,97	1306891,21	Картометрический метод	0,10	—
4346	469645,03	1314344,67	Картометрический метод	0,10	—
4347	469643,62	1314344,39	Картометрический метод	0,10	—
4348	469643,75	1314342,44	Картометрический метод	0,10	—
4349	469643,98	1314338,71	Картометрический метод	0,10	—
4350	469650,41	1314339,91	Картометрический метод	0,10	—
4351	469645,12	1314339,62	Картометрический метод	0,10	—
4346	469645,03	1314344,67	Картометрический метод	0,10	—
4352	471369,30	1313302,97	Картометрический метод	0,10	—
4353	471368,08	1313302,93	Картометрический метод	0,10	—
4354	471366,21	1313298,88	Картометрический метод	0,10	—
4355	471369,55	1313299,05	Картометрический метод	0,10	—
4356	471369,44	1313300,85	Картометрический метод	0,10	—
4352	471369,30	1313302,97	Картометрический метод	0,10	—
4357	471419,15	1313689,48	Картометрический метод	0,10	—
4358	471424,41	1313690,94	Картометрический метод	0,10	—
4359	471422,45	1313693,01	Картометрический метод	0,10	—
4357	471419,15	1313689,48	Картометрический метод	0,10	—
4360	469896,32	1314137,88	Картометрический метод	0,10	—
4361	469899,46	1314130,17	Картометрический метод	0,10	—
4362	469900,59	1314130,37	Картометрический метод	0,10	—
4360	469896,32	1314137,88	Картометрический метод	0,10	—
4363	469408,41	1314382,63	Картометрический метод	0,10	—
4364	469409,28	1314373,20	Картометрический метод	0,10	—
4365	469413,91	1314366,46	Картометрический метод	0,10	—
4366	469413,69	1314367,19	Картометрический метод	0,10	—
4367	469412,63	1314368,66	Картометрический метод	0,10	—
4368	469411,84	1314369,85	Картометрический метод	0,10	—
4369	469409,49	1314373,26	Картометрический метод	0,10	—
4363	469408,41	1314382,63	Картометрический метод	0,10	—
4370	469840,21	1314629,66	Картометрический метод	0,10	—
4371	469838,22	1314624,16	Картометрический метод	0,10	—
4372	469836,57	1314619,61	Картометрический метод	0,10	—

ГРАФИЧЕСКОЕ ОПИСАНИЕ

местоположения границ населенных пунктов, территориальных зон,
особо охраняемых природных территорий,
зон с особыми условиями использования территории

Ставропольский край, г.о. город Ставрополь, г. Ставрополь

(наименование объекта, местоположение границ которого описано)

Сведения о местоположении границ объекта

1	2	3	4	5	6
4373	469836,99	1314619,43	Картометрический метод	0,10	—
4370	469840,21	1314629,66	Картометрический метод	0,10	—
4374	474754,85	1307882,47	Картометрический метод	0,10	—
4375	474754,77	1307882,99	Картометрический метод	0,10	—
4376	474751,99	1307880,99	Картометрический метод	0,10	—
4377	474752,26	1307881,02	Картометрический метод	0,10	—
4378	474754,73	1307882,78	Картометрический метод	0,10	—
4374	474754,85	1307882,47	Картометрический метод	0,10	—
НП1(2)					
4379	467769,81	1308831,03	Картометрический метод	0,10	—
4380	467766,45	1309022,85	Картометрический метод	0,10	—
4381	467759,38	1309023,34	Картометрический метод	0,10	—
4382	467753,18	1309023,77	Картометрический метод	0,10	—
4383	467648,13	1309031,06	Картометрический метод	0,10	—
4384	467614,73	1309033,38	Картометрический метод	0,10	—
4385	467615,21	1309039,35	Картометрический метод	0,10	—
4386	467616,27	1309052,57	Картометрический метод	0,10	—
4387	467615,05	1309052,91	Картометрический метод	0,10	—
4388	467606,73	1309052,87	Картометрический метод	0,10	—
4389	467592,98	1309053,15	Картометрический метод	0,10	—
4390	467565,59	1309054,27	Картометрический метод	0,10	—
4391	467559,99	1309054,50	Картометрический метод	0,10	—
4392	467551,05	1309056,54	Картометрический метод	0,10	—
4393	467548,25	1309056,68	Картометрический метод	0,10	—
4394	467537,02	1309057,25	Картометрический метод	0,10	—
4395	467534,17	1309057,40	Картометрический метод	0,10	—
4396	467530,77	1309057,50	Картометрический метод	0,10	—
4397	467516,67	1309057,77	Картометрический метод	0,10	—
4398	467508,14	1309057,94	Картометрический метод	0,10	—
4399	467507,17	1309057,96	Картометрический метод	0,10	—
4400	467505,94	1309056,73	Картометрический метод	0,10	—
4401	467505,14	1309055,94	Картометрический метод	0,10	—
4402	467505,01	1309052,04	Картометрический метод	0,10	—
4403	467486,98	1309052,16	Картометрический метод	0,10	—
4404	467409,43	1309052,68	Картометрический метод	0,10	—
4405	467342,41	1309053,13	Картометрический метод	0,10	—
4406	467327,45	1309055,95	Картометрический метод	0,10	—
4407	467313,39	1309062,48	Картометрический метод	0,10	—
4408	467313,00	1309062,48	Картометрический метод	0,10	—
4409	467303,80	1309062,59	Картометрический метод	0,10	—
4410	467300,70	1309144,99	Картометрический метод	0,10	—
4411	467297,98	1309147,80	Картометрический метод	0,10	—
4412	467268,75	1309176,17	Картометрический метод	0,10	—
4413	467183,01	1309259,39	Картометрический метод	0,10	—
4414	466998,97	1309438,02	Картометрический метод	0,10	—
4415	466599,56	1309438,46	Картометрический метод	0,10	—
4416	466536,88	1309438,53	Картометрический метод	0,10	—
4417	466465,52	1309397,44	Картометрический метод	0,10	—
4418	466482,60	1309372,85	Картометрический метод	0,10	—
4419	466761,81	1308970,85	Картометрический метод	0,10	—
4420	466806,62	1308876,12	Картометрический метод	0,10	—

ГРАФИЧЕСКОЕ ОПИСАНИЕ

местоположения границ населенных пунктов, территориальных зон,
особо охраняемых природных территорий,
зон с особыми условиями использования территории

Ставропольский край, г.о. город Ставрополь, г. Ставрополь

(наименование объекта, местоположение границ которого описано)

Сведения о местоположении границ объекта

1	2	3	4	5	6
4421	466834,37	1308811,35	Картометрический метод	0,10	—
4422	466854,10	1308767,99	Картометрический метод	0,10	—
4423	466922,03	1308671,38	Картометрический метод	0,10	—
4424	466969,13	1308535,17	Картометрический метод	0,10	—
4425	467007,19	1308397,86	Картометрический метод	0,10	—
4426	467030,98	1308324,93	Картометрический метод	0,10	—
4427	467042,01	1308260,60	Картометрический метод	0,10	—
4428	467061,09	1308115,64	Картометрический метод	0,10	—
4429	467094,59	1307960,56	Картометрический метод	0,10	—
4430	467110,84	1307885,33	Картометрический метод	0,10	—
4431	467165,57	1307834,62	Картометрический метод	0,10	—
4432	467246,79	1308068,30	Картометрический метод	0,10	—
4433	467284,12	1308180,51	Картометрический метод	0,10	—
4434	467312,73	1308179,53	Картометрический метод	0,10	—
4435	467314,41	1308185,47	Картометрический метод	0,10	—
4436	467332,17	1308242,68	Картометрический метод	0,10	—
4437	467389,20	1308419,61	Картометрический метод	0,10	—
4438	467422,36	1308523,16	Картометрический метод	0,10	—
4439	467431,72	1308551,66	Картометрический метод	0,10	—
4440	467441,74	1308581,71	Картометрический метод	0,10	—
4441	467454,78	1308613,40	Картометрический метод	0,10	—
4442	467497,28	1308731,83	Картометрический метод	0,10	—
4443	467531,70	1308762,12	Картометрический метод	0,10	—
4444	467532,40	1308764,00	Картометрический метод	0,10	—
4445	467540,02	1308769,44	Картометрический метод	0,10	—
4446	467570,39	1308796,17	Картометрический метод	0,10	—
4447	467584,46	1308806,58	Картометрический метод	0,10	—
4448	467600,64	1308817,84	Картометрический метод	0,10	—
4449	467610,41	1308821,05	Картометрический метод	0,10	—
4450	467613,40	1308821,86	Картометрический метод	0,10	—
4451	467617,47	1308824,77	Картометрический метод	0,10	—
4452	467626,17	1308825,34	Картометрический метод	0,10	—
4453	467626,39	1308825,40	Картометрический метод	0,10	—
4454	467641,47	1308828,53	Картометрический метод	0,10	—
4455	467704,83	1308830,01	Картометрический метод	0,10	—
4456	467706,72	1308827,31	Картометрический метод	0,10	—
4457	467710,60	1308824,34	Картометрический метод	0,10	—
4458	467739,67	1308826,56	Картометрический метод	0,10	—
4459	467742,29	1308827,54	Картометрический метод	0,10	—
4379	467769,81	1308831,03	Картометрический метод	0,10	—
НП1(3)					
4460	478492,60	1324797,51	Картометрический метод	0,10	—
4461	478493,84	1324843,52	Картометрический метод	0,10	—
4462	478495,54	1324966,43	Картометрический метод	0,10	—
4463	478494,65	1325045,19	Картометрический метод	0,10	—
4464	478489,38	1325064,93	Картометрический метод	0,10	—
4465	478486,69	1325091,29	Картометрический метод	0,10	—
4466	478489,16	1325110,72	Картометрический метод	0,10	—
4467	478482,72	1325164,66	Картометрический метод	0,10	—
4468	478479,07	1325190,58	Картометрический метод	0,10	—
4469	478479,06	1325190,58	Картометрический метод	0,10	—
4470	478415,97	1325194,10	Картометрический метод	0,10	—

ГРАФИЧЕСКОЕ ОПИСАНИЕ

местоположения границ населенных пунктов, территориальных зон,
особо охраняемых природных территорий,
зон с особыми условиями использования территории

Ставропольский край, г.о. город Ставрополь, г. Ставрополь

(наименование объекта, местоположение границ которого описано)

Сведения о местоположении границ объекта

1	2	3	4	5	6
4471	478388,21	1325195,65	Картометрический метод	0,10	—
4472	478364,77	1325197,00	Картометрический метод	0,10	—
4473	478337,53	1325198,57	Картометрический метод	0,10	—
4474	478309,36	1325200,20	Картометрический метод	0,10	—
4475	478274,97	1325202,19	Картометрический метод	0,10	—
4476	478258,22	1325203,16	Картометрический метод	0,10	—
4477	478261,06	1325122,49	Картометрический метод	0,10	—
4478	478263,01	1325067,06	Картометрический метод	0,10	—
4479	478271,48	1325039,13	Картометрический метод	0,10	—
4480	478271,49	1325039,09	Картометрический метод	0,10	—
4481	478283,50	1324999,54	Картометрический метод	0,10	—
4482	478295,49	1324959,99	Картометрический метод	0,10	—
4483	478375,70	1324963,24	Картометрический метод	0,10	—
4484	478374,81	1324918,27	Картометрический метод	0,10	—
4485	478373,52	1324853,16	Картометрический метод	0,10	—
4486	478357,28	1324851,80	Картометрический метод	0,10	—
4487	478349,63	1324851,16	Картометрический метод	0,10	—
4488	478346,91	1324850,62	Картометрический метод	0,10	—
4489	478346,34	1324850,14	Картометрический метод	0,10	—
4490	478346,47	1324842,79	Картометрический метод	0,10	—
4491	478347,21	1324800,66	Картометрический метод	0,10	—
4492	478373,99	1324801,40	Картометрический метод	0,10	—
4493	478487,75	1324797,57	Картометрический метод	0,10	—
4460	478492,60	1324797,51	Картометрический метод	0,10	—
НП1(4)					
4494	475519,83	1309881,97	Картометрический метод	0,10	—
4495	475521,60	1309883,44	Картометрический метод	0,10	—
4496	475543,15	1309904,58	Картометрический метод	0,10	—
4497	475519,22	1309926,33	Картометрический метод	0,10	—
4498	475518,95	1309926,03	Картометрический метод	0,10	—
4499	475517,23	1309929,34	Картометрический метод	0,10	—
4500	475516,72	1309931,42	Картометрический метод	0,10	—
4501	475517,98	1309932,98	Картометрический метод	0,10	—
4502	475515,91	1309934,65	Картометрический метод	0,10	—
4503	475516,28	1309935,07	Картометрический метод	0,10	—
4504	475522,56	1309942,42	Картометрический метод	0,10	—
4505	475525,94	1309946,35	Картометрический метод	0,10	—
4506	475524,12	1309948,28	Картометрический метод	0,10	—
4507	475524,15	1309948,31	Картометрический метод	0,10	—
4508	475524,48	1309948,63	Картометрический метод	0,10	—
4509	475526,60	1309946,56	Картометрический метод	0,10	—
4510	475538,36	1309959,26	Картометрический метод	0,10	—
4511	475546,47	1309968,56	Картометрический метод	0,10	—
4512	475545,65	1309969,35	Картометрический метод	0,10	—
4513	475548,75	1309972,41	Картометрический метод	0,10	—
4514	475549,26	1309971,95	Картометрический метод	0,10	—
4515	475561,06	1309984,45	Картометрический метод	0,10	—
4516	475570,81	1309994,00	Картометрический метод	0,10	—
4517	475592,66	1310015,40	Картометрический метод	0,10	—
4518	475596,90	1310020,06	Картометрический метод	0,10	—
4519	475623,85	1310052,59	Картометрический метод	0,10	—
4520	475611,43	1310063,14	Картометрический метод	0,10	—

ГРАФИЧЕСКОЕ ОПИСАНИЕ

местоположения границ населенных пунктов, территориальных зон,
особо охраняемых природных территорий,
зон с особыми условиями использования территории

Ставропольский край, г.о. город Ставрополь, г. Ставрополь

(наименование объекта, местоположение границ которого описано)

Сведения о местоположении границ объекта

1	2	3	4	5	6
4521	475611,34	1310063,79	Картометрический метод	0,10	—
4522	475608,18	1310066,77	Картометрический метод	0,10	—
4523	475602,10	1310072,47	Картометрический метод	0,10	—
4524	475599,23	1310075,12	Картометрический метод	0,10	—
4525	475595,05	1310070,94	Картометрический метод	0,10	—
4526	475595,04	1310070,95	Картометрический метод	0,10	—
4527	475599,34	1310075,55	Картометрический метод	0,10	—
4528	475599,20	1310075,67	Картометрический метод	0,10	—
4529	475585,71	1310087,07	Картометрический метод	0,10	—
4530	475582,60	1310083,81	Картометрический метод	0,10	—
4531	475582,49	1310083,93	Картометрический метод	0,10	—
4532	475585,37	1310087,15	Картометрический метод	0,10	—
4533	475573,92	1310097,19	Картометрический метод	0,10	—
4534	475573,53	1310096,82	Картометрический метод	0,10	—
4535	475560,85	1310108,46	Картометрический метод	0,10	—
4536	475547,39	1310120,73	Картометрический метод	0,10	—
4537	475547,13	1310120,46	Картометрический метод	0,10	—
4538	475546,36	1310121,27	Картометрический метод	0,10	—
4539	475546,52	1310121,46	Картометрический метод	0,10	—
4540	475543,60	1310124,11	Картометрический метод	0,10	—
4541	475521,21	1310147,24	Картометрический метод	0,10	—
4542	475508,59	1310160,06	Картометрический метод	0,10	—
4543	475498,27	1310170,68	Картометрический метод	0,10	—
4544	475497,30	1310171,67	Картометрический метод	0,10	—
4545	475497,09	1310171,42	Картометрический метод	0,10	—
4546	475495,38	1310169,30	Картометрический метод	0,10	—
4547	475490,01	1310162,71	Картометрический метод	0,10	—
4548	475482,98	1310169,68	Картометрический метод	0,10	—
4549	475443,62	1310130,02	Картометрический метод	0,10	—
4550	475418,98	1310105,19	Картометрический метод	0,10	—
4551	475380,73	1310066,65	Картометрический метод	0,10	—
4552	475384,92	1310062,46	Картометрический метод	0,10	—
4553	475380,51	1310058,00	Картометрический метод	0,10	—
4554	475380,68	1310055,94	Картометрический метод	0,10	—
4555	475395,35	1310040,48	Картометрический метод	0,10	—
4556	475397,85	1310037,84	Картометрический метод	0,10	—
4557	475385,62	1310040,89	Картометрический метод	0,10	—
4558	475382,29	1310043,99	Картометрический метод	0,10	—
4559	475372,89	1310052,34	Картометрический метод	0,10	—
4560	475370,92	1310052,57	Картометрический метод	0,10	—
4561	475361,22	1310044,33	Картометрический метод	0,10	—
4562	475352,07	1310042,98	Картометрический метод	0,10	—
4563	475342,29	1310051,25	Картометрический метод	0,10	—
4564	475341,96	1310051,33	Картометрический метод	0,10	—
4565	475328,37	1310068,35	Картометрический метод	0,10	—
4566	475311,25	1310056,74	Картометрический метод	0,10	—
4567	475312,45	1310055,14	Картометрический метод	0,10	—
4568	475309,39	1310053,17	Картометрический метод	0,10	—
4569	475309,46	1310052,16	Картометрический метод	0,10	—
4570	475307,68	1310050,88	Картометрический метод	0,10	—
4571	475301,81	1310052,43	Картометрический метод	0,10	—
4572	475284,64	1310038,04	Картометрический метод	0,10	—

ГРАФИЧЕСКОЕ ОПИСАНИЕ

местоположения границ населенных пунктов, территориальных зон,
особо охраняемых природных территорий,
зон с особыми условиями использования территории

Ставропольский край, г.о. город Ставрополь, г. Ставрополь

(наименование объекта, местоположение границ которого описано)

Сведения о местоположении границ объекта

1	2	3	4	5	6
4573	475284,00	1310038,04	Картометрический метод	0,10	—
4574	475280,98	1310035,70	Картометрический метод	0,10	—
4575	475278,19	1310032,86	Картометрический метод	0,10	—
4576	475277,29	1310031,52	Картометрический метод	0,10	—
4577	475296,07	1310008,44	Картометрический метод	0,10	—
4578	475309,53	1309996,60	Картометрический метод	0,10	—
4579	475311,90	1309999,01	Картометрический метод	0,10	—
4580	475316,72	1309993,67	Картометрический метод	0,10	—
4581	475335,70	1309976,22	Картометрический метод	0,10	—
4582	475340,34	1309972,36	Картометрический метод	0,10	—
4583	475341,66	1309973,90	Картометрический метод	0,10	—
4584	475365,20	1309951,63	Картометрический метод	0,10	—
4585	475363,82	1309949,80	Картометрический метод	0,10	—
4586	475361,39	1309946,62	Картометрический метод	0,10	—
4587	475377,05	1309927,42	Картометрический метод	0,10	—
4588	475386,12	1309918,18	Картометрический метод	0,10	—
4589	475391,98	1309924,18	Картометрический метод	0,10	—
4590	475393,05	1309925,27	Картометрический метод	0,10	—
4591	475417,18	1309902,44	Картометрический метод	0,10	—
4592	475419,98	1309899,79	Картометрический метод	0,10	—
4593	475414,31	1309894,01	Картометрический метод	0,10	—
4594	475419,38	1309888,47	Картометрический метод	0,10	—
4595	475427,09	1309880,05	Картометрический метод	0,10	—
4596	475441,17	1309865,44	Картометрический метод	0,10	—
4597	475447,80	1309860,54	Картометрический метод	0,10	—
4598	475452,44	1309857,11	Картометрический метод	0,10	—
4599	475457,78	1309856,53	Картометрический метод	0,10	—
4600	475468,63	1309846,20	Картометрический метод	0,10	—
4601	475476,42	1309854,24	Картометрический метод	0,10	—
4602	475478,77	1309852,32	Картометрический метод	0,10	—
4603	475482,00	1309854,12	Картометрический метод	0,10	—
4604	475483,91	1309856,46	Картометрический метод	0,10	—
4605	475485,50	1309859,41	Картометрический метод	0,10	—
4606	475483,11	1309861,77	Картометрический метод	0,10	—
4607	475493,27	1309872,59	Картометрический метод	0,10	—
4608	475489,13	1309877,72	Картометрический метод	0,10	—
4609	475495,89	1309885,13	Картометрический метод	0,10	—
4610	475495,98	1309885,20	Картометрический метод	0,10	—
4611	475492,43	1309890,10	Картометрический метод	0,10	—
4612	475490,97	1309892,26	Картометрический метод	0,10	—
4613	475499,37	1309901,55	Картометрический метод	0,10	—
4614	475505,54	1309895,94	Картометрический метод	0,10	—
4494	475519,83	1309881,97	Картометрический метод	0,10	—
НП1(5)					
4615	472601,46	1296142,10	Картометрический метод	0,10	—
4616	472603,82	1296255,65	Картометрический метод	0,10	—
4617	472587,11	1296257,73	Картометрический метод	0,10	—
4618	472581,45	1296280,55	Картометрический метод	0,10	—
4619	472580,05	1296286,19	Картометрический метод	0,10	—
4620	472564,63	1296348,36	Картометрический метод	0,10	—
4621	472534,77	1296378,24	Картометрический метод	0,10	—
4622	472477,54	1296422,07	Картометрический метод	0,10	—

ГРАФИЧЕСКОЕ ОПИСАНИЕ

местоположения границ населенных пунктов, территориальных зон,
особо охраняемых природных территорий,
зон с особыми условиями использования территории

Ставропольский край, г.о. город Ставрополь, г. Ставрополь

(наименование объекта, местоположение границ которого описано)

Сведения о местоположении границ объекта

1	2	3	4	5	6
4623	472436,32	1296463,27	Картометрический метод	0,10	—
4624	472379,16	1296506,35	Картометрический метод	0,10	—
4625	472328,78	1296551,08	Картометрический метод	0,10	—
4626	472293,74	1296589,67	Картометрический метод	0,10	—
4627	472279,00	1296589,80	Картометрический метод	0,10	—
4628	472264,94	1296594,74	Картометрический метод	0,10	—
4629	472247,83	1296551,16	Картометрический метод	0,10	—
4630	472346,57	1296467,07	Картометрический метод	0,10	—
4631	472409,46	1296413,51	Картометрический метод	0,10	—
4632	472426,35	1296321,41	Картометрический метод	0,10	—
4633	472426,90	1296318,32	Картометрический метод	0,10	—
4634	472427,40	1296315,59	Картометрический метод	0,10	—
4635	472428,08	1296311,74	Картометрический метод	0,10	—
4636	472443,65	1296222,48	Картометрический метод	0,10	—
4637	472549,47	1296160,47	Картометрический метод	0,10	—
4638	472568,19	1296155,13	Картометрический метод	0,10	—
4615	472601,46	1296142,10	Картометрический метод	0,10	—
НП1(6)					
4639	476333,03	1308839,25	Картометрический метод	0,10	—
4640	476354,70	1308872,16	Картометрический метод	0,10	—
4641	476364,01	1308891,18	Картометрический метод	0,10	—
4642	476383,73	1308932,26	Картометрический метод	0,10	—
4643	476377,47	1308940,99	Картометрический метод	0,10	—
4644	476365,86	1308960,79	Картометрический метод	0,10	—
4645	476363,93	1308975,23	Картометрический метод	0,10	—
4646	476359,28	1308985,51	Картометрический метод	0,10	—
4647	476352,86	1308995,10	Картометрический метод	0,10	—
4648	476329,70	1309019,40	Картометрический метод	0,10	—
4649	476263,57	1309062,03	Картометрический метод	0,10	—
4650	476223,43	1309079,40	Картометрический метод	0,10	—
4651	476197,91	1309083,33	Картометрический метод	0,10	—
4652	476193,12	1309079,39	Картометрический метод	0,10	—
4653	476180,74	1309068,15	Картометрический метод	0,10	—
4654	476175,82	1309064,73	Картометрический метод	0,10	—
4655	476056,71	1309145,53	Картометрический метод	0,10	—
4656	476068,23	1309162,20	Картометрический метод	0,10	—
4657	476020,43	1309223,63	Картометрический метод	0,10	—
4658	475985,17	1309202,25	Картометрический метод	0,10	—
4659	476021,22	1309155,14	Картометрический метод	0,10	—
4660	475976,56	1309103,26	Картометрический метод	0,10	—
4661	475980,02	1309088,77	Картометрический метод	0,10	—
4662	475992,50	1309085,73	Картометрический метод	0,10	—
4663	475999,01	1309086,71	Картометрический метод	0,10	—
4664	476047,65	1309134,06	Картометрический метод	0,10	—
4665	476167,64	1309052,70	Картометрический метод	0,10	—
4666	476140,78	1309014,15	Картометрический метод	0,10	—
4667	476133,31	1309001,23	Картометрический метод	0,10	—
4668	476116,88	1308974,35	Картометрический метод	0,10	—
4669	476142,49	1308949,95	Картометрический метод	0,10	—
4670	476148,14	1308945,23	Картометрический метод	0,10	—
4671	476155,47	1308939,46	Картометрический метод	0,10	—
4672	476161,78	1308932,77	Картометрический метод	0,10	—

ГРАФИЧЕСКОЕ ОПИСАНИЕ

местоположения границ населенных пунктов, территориальных зон,
особо охраняемых природных территорий,
зон с особыми условиями использования территории

Ставропольский край, г.о. город Ставрополь, г. Ставрополь

(наименование объекта, местоположение границ которого описано)

Сведения о местоположении границ объекта

1	2	3	4	5	6
4673	476169,10	1308927,82	Картометрический метод	0,10	—
4674	476174,60	1308925,38	Картометрический метод	0,10	—
4675	476179,29	1308921,71	Картометрический метод	0,10	—
4676	476187,11	1308917,89	Картометрический метод	0,10	—
4677	476200,62	1308907,65	Картометрический метод	0,10	—
4678	476206,06	1308903,41	Картометрический метод	0,10	—
4679	476230,59	1308889,69	Картометрический метод	0,10	—
4680	476295,31	1308853,34	Картометрический метод	0,10	—
4639	476333,03	1308839,25	Картометрический метод	0,10	—
НП1(7)					
4681	472817,35	1308473,79	Картометрический метод	0,10	—
4682	472815,05	1308473,94	Картометрический метод	0,10	—
4683	472814,12	1308460,35	Картометрический метод	0,10	—
4684	472813,37	1308449,02	Картометрический метод	0,10	—
4685	472807,91	1308448,25	Картометрический метод	0,10	—
4686	472807,04	1308438,67	Картометрический метод	0,10	—
4687	472815,90	1308438,31	Картометрический метод	0,10	—
4688	472815,49	1308427,08	Картометрический метод	0,10	—
4689	472820,57	1308426,94	Картометрический метод	0,10	—
4690	472869,96	1308424,83	Картометрический метод	0,10	—
4691	472882,14	1308424,18	Картометрический метод	0,10	—
4692	472882,52	1308435,41	Картометрический метод	0,10	—
4693	472883,05	1308435,51	Картометрический метод	0,10	—
4694	472883,15	1308446,55	Картометрический метод	0,10	—
4695	472883,15	1308457,44	Картометрический метод	0,10	—
4696	472883,54	1308468,42	Картометрический метод	0,10	—
4697	472884,06	1308483,19	Картометрический метод	0,10	—
4698	472884,55	1308497,12	Картометрический метод	0,10	—
4699	472847,53	1308496,78	Картометрический метод	0,10	—
4700	472834,11	1308489,98	Картометрический метод	0,10	—
4701	472823,04	1308487,31	Картометрический метод	0,10	—
4681	472817,35	1308473,79	Картометрический метод	0,10	—
НП1(8)					
4702	472936,53	1308447,99	Картометрический метод	0,10	—
4703	472917,99	1308444,55	Картометрический метод	0,10	—
4704	472917,97	1308444,61	Картометрический метод	0,10	—
4705	472917,90	1308444,88	Картометрический метод	0,10	—
4706	472917,92	1308444,89	Картометрический метод	0,10	—
4707	472936,18	1308451,10	Картометрический метод	0,10	—
4708	472935,16	1308458,57	Картометрический метод	0,10	—
4709	472930,52	1308474,59	Картометрический метод	0,10	—
4710	472925,91	1308486,13	Картометрический метод	0,10	—
4711	472889,27	1308486,50	Картометрический метод	0,10	—
4712	472888,85	1308473,08	Картометрический метод	0,10	—
4713	472888,79	1308465,87	Картометрический метод	0,10	—
4714	472888,73	1308457,50	Картометрический метод	0,10	—
4715	472889,12	1308442,17	Картометрический метод	0,10	—
4716	472890,95	1308442,31	Картометрический метод	0,10	—
4717	472890,90	1308432,51	Картометрический метод	0,10	—
4718	472890,84	1308428,11	Картометрический метод	0,10	—
4719	472890,82	1308426,95	Картометрический метод	0,10	—
4720	472890,81	1308426,79	Картометрический метод	0,10	—

ГРАФИЧЕСКОЕ ОПИСАНИЕ

местоположения границ населенных пунктов, территориальных зон,
особо охраняемых природных территорий,
зон с особыми условиями использования территории

Ставропольский край, г.о. город Ставрополь, г. Ставрополь

(наименование объекта, местоположение границ которого описано)

Сведения о местоположении границ объекта

1	2	3	4	5	6
4721	472888,85	1308426,86	Картометрический метод	0,10	—
4722	472889,17	1308408,91	Картометрический метод	0,10	—
4723	472888,97	1308386,10	Картометрический метод	0,10	—
4724	472888,12	1308354,66	Картометрический метод	0,10	—
4725	472913,35	1308354,59	Картометрический метод	0,10	—
4726	472915,65	1308384,71	Картометрический метод	0,10	—
4727	472915,74	1308407,98	Картометрический метод	0,10	—
4728	472919,26	1308405,68	Картометрический метод	0,10	—
4729	472929,45	1308423,57	Картометрический метод	0,10	—
4730	472922,64	1308425,43	Картометрический метод	0,10	—
4731	472922,73	1308425,98	Картометрический метод	0,10	—
4732	472924,72	1308436,56	Картометрический метод	0,10	—
4733	472932,90	1308439,75	Картометрический метод	0,10	—
4702	472936,53	1308447,99	Картометрический метод	0,10	—
НП1(9)					
4734	472877,31	1308331,20	Картометрический метод	0,10	—
4735	472877,16	1308343,87	Картометрический метод	0,10	—
4736	472878,45	1308355,63	Картометрический метод	0,10	—
4737	472879,73	1308367,24	Картометрический метод	0,10	—
4738	472866,25	1308369,24	Картометрический метод	0,10	—
4739	472856,31	1308370,74	Картометрический метод	0,10	—
4740	472832,96	1308374,78	Картометрический метод	0,10	—
4741	472833,57	1308359,58	Картометрический метод	0,10	—
4742	472835,03	1308359,50	Картометрический метод	0,10	—
4743	472834,77	1308348,26	Картометрический метод	0,10	—
4744	472825,30	1308349,17	Картометрический метод	0,10	—
4745	472826,46	1308336,90	Картометрический метод	0,10	—
4746	472840,64	1308336,92	Картометрический метод	0,10	—
4747	472837,01	1308320,57	Картометрический метод	0,10	—
4748	472836,41	1308304,73	Картометрический метод	0,10	—
4749	472835,96	1308279,46	Картометрический метод	0,10	—
4750	472837,12	1308276,56	Картометрический метод	0,10	—
4751	472839,35	1308274,49	Картометрический метод	0,10	—
4752	472862,30	1308286,44	Картометрический метод	0,10	—
4753	472878,14	1308295,13	Картометрический метод	0,10	—
4754	472879,44	1308305,51	Картометрический метод	0,10	—
4755	472879,74	1308317,68	Картометрический метод	0,10	—
4756	472878,91	1308318,72	Картометрический метод	0,10	—
4734	472877,31	1308331,20	Картометрический метод	0,10	—
НП1(10)					
4757	472828,65	1308415,11	Картометрический метод	0,10	—
4758	472828,09	1308398,01	Картометрический метод	0,10	—
4759	472828,49	1308397,95	Картометрический метод	0,10	—
4760	472827,01	1308386,91	Картометрический метод	0,10	—
4761	472880,67	1308378,60	Картометрический метод	0,10	—
4762	472882,31	1308390,69	Картометрический метод	0,10	—
4763	472882,68	1308413,48	Картометрический метод	0,10	—
4757	472828,65	1308415,11	Картометрический метод	0,10	—
НП1(11)					
4764	472777,05	1308372,79	Картометрический метод	0,10	—
4765	472764,89	1308314,45	Картометрический метод	0,10	—
4766	472782,12	1308312,26	Картометрический метод	0,10	—

ГРАФИЧЕСКОЕ ОПИСАНИЕ

местоположения границ населенных пунктов, территориальных зон,
особо охраняемых природных территорий,
зон с особыми условиями использования территории

Ставропольский край, г.о. город Ставрополь, г. Ставрополь

(наименование объекта, местоположение границ которого описано)

Сведения о местоположении границ объекта

1	2	3	4	5	6
4767	472786,98	1308311,99	Картометрический метод	0,10	—
4768	472790,91	1308311,44	Картометрический метод	0,10	—
4769	472800,56	1308366,52	Картометрический метод	0,10	—
4764	472777,05	1308372,79	Картометрический метод	0,10	—
НП1(12)					
4770	479428,55	1306312,02	Картометрический метод	0,10	—
4771	479438,21	1306328,63	Картометрический метод	0,10	—
4772	479440,49	1306327,74	Картометрический метод	0,10	—
4773	479475,65	1306360,95	Картометрический метод	0,10	—
4774	479468,37	1306365,66	Картометрический метод	0,10	—
4775	479458,49	1306360,37	Картометрический метод	0,10	—
4776	479445,86	1306360,77	Картометрический метод	0,10	—
4777	479418,50	1306337,10	Картометрический метод	0,10	—
4778	479423,91	1306330,93	Картометрический метод	0,10	—
4779	479413,94	1306322,11	Картометрический метод	0,10	—
4770	479428,55	1306312,02	Картометрический метод	0,10	—
НП1(13)					
4780	474762,72	1306077,88	Картометрический метод	0,10	—
4781	474762,98	1306083,91	Картометрический метод	0,10	—
4782	474764,47	1306119,92	Картометрический метод	0,10	—
4783	474754,38	1306121,99	Картометрический метод	0,10	—
4784	474736,08	1306122,06	Картометрический метод	0,10	—
4785	474736,93	1306095,59	Картометрический метод	0,10	—
4786	474737,87	1306082,59	Картометрический метод	0,10	—
4787	474738,52	1306076,25	Картометрический метод	0,10	—
4788	474742,12	1306075,60	Картометрический метод	0,10	—
4780	474762,72	1306077,88	Картометрический метод	0,10	—
НП1(14)					
4789	472881,49	1308269,77	Картометрический метод	0,10	—
4790	472881,35	1308261,09	Картометрический метод	0,10	—
4791	472883,44	1308257,28	Картометрический метод	0,10	—
4792	472892,04	1308256,06	Картометрический метод	0,10	—
4793	472893,24	1308256,54	Картометрический метод	0,10	—
4794	472896,96	1308284,79	Картометрический метод	0,10	—
4795	472899,95	1308285,64	Картометрический метод	0,10	—
4796	472904,98	1308312,11	Картометрический метод	0,10	—
4797	472895,32	1308313,98	Картометрический метод	0,10	—
4798	472887,51	1308303,97	Картометрический метод	0,10	—
4799	472885,45	1308297,32	Картометрический метод	0,10	—
4800	472883,42	1308284,99	Картометрический метод	0,10	—
4789	472881,49	1308269,77	Картометрический метод	0,10	—
НП1(15)					
4801	472834,04	1308313,10	Картометрический метод	0,10	—
4802	472836,27	1308331,06	Картометрический метод	0,10	—
4803	472836,53	1308333,17	Картометрический метод	0,10	—
4804	472834,03	1308333,53	Картометрический метод	0,10	—
4805	472803,41	1308336,07	Картометрический метод	0,10	—
4806	472798,02	1308311,14	Картометрический метод	0,10	—
4807	472798,19	1308311,11	Картометрический метод	0,10	—
4808	472816,22	1308312,45	Картометрический метод	0,10	—
4809	472829,94	1308313,06	Картометрический метод	0,10	—
4801	472834,04	1308313,10	Картометрический метод	0,10	—

ГРАФИЧЕСКОЕ ОПИСАНИЕ

местоположения границ населенных пунктов, территориальных зон,
особо охраняемых природных территорий,
зон с особыми условиями использования территории

Ставропольский край, г.о. город Ставрополь, г. Ставрополь

(наименование объекта, местоположение границ которого описано)

Сведения о местоположении границ объекта

1	2	3	4	5	6
НП1(16)					
4810	472832,13	1308276,83	Картометрический метод	0,10	—
4811	472831,61	1308282,79	Картометрический метод	0,10	—
4812	472831,54	1308288,46	Картометрический метод	0,10	—
4813	472831,48	1308291,47	Картометрический метод	0,10	—
4814	472830,83	1308291,47	Картометрический метод	0,10	—
4815	472798,66	1308291,55	Картометрический метод	0,10	—
4816	472788,28	1308291,26	Картометрический метод	0,10	—
4817	472788,01	1308276,18	Картометрический метод	0,10	—
4810	472832,13	1308276,83	Картометрический метод	0,10	—
НП1(17)					
4818	478968,15	1307171,87	Картометрический метод	0,10	—
4819	478965,21	1307177,40	Картометрический метод	0,10	—
4820	478957,05	1307189,55	Картометрический метод	0,10	—
4821	478952,09	1307197,23	Картометрический метод	0,10	—
4822	478934,38	1307185,75	Картометрический метод	0,10	—
4823	478951,27	1307165,51	Картометрический метод	0,10	—
4824	478955,86	1307160,95	Картометрический метод	0,10	—
4818	478968,15	1307171,87	Картометрический метод	0,10	—
НП1(18)					
4825	475000,60	1307424,38	Картометрический метод	0,10	—
4826	474991,78	1307438,09	Картометрический метод	0,10	—
4827	474984,57	1307433,43	Картометрический метод	0,10	—
4828	474985,20	1307432,41	Картометрический метод	0,10	—
4829	474991,17	1307423,18	Картометрический метод	0,10	—
4830	474993,39	1307419,73	Картометрический метод	0,10	—
4825	475000,60	1307424,38	Картометрический метод	0,10	—
НП1(19)					
4831	477159,43	1311742,31	Картометрический метод	0,10	—
4832	477161,93	1311752,96	Картометрический метод	0,10	—
4833	477157,50	1311754,01	Картометрический метод	0,10	—
4834	477156,07	1311747,92	Картометрический метод	0,10	—
4835	477155,87	1311747,96	Картометрический метод	0,10	—
4836	477154,80	1311743,40	Картометрический метод	0,10	—
4831	477159,43	1311742,31	Картометрический метод	0,10	—
НП1(20)					
4837	477079,30	1311769,32	Картометрический метод	0,10	—
4838	477079,57	1311775,70	Картометрический метод	0,10	—
4839	477074,07	1311775,94	Картометрический метод	0,10	—
4840	477073,81	1311769,51	Картометрический метод	0,10	—
4837	477079,30	1311769,32	Картометрический метод	0,10	—
НП1(21)					
4841	477089,76	1311768,59	Картометрический метод	0,10	—
4842	477090,10	1311775,04	Картометрический метод	0,10	—
4843	477087,14	1311775,20	Картометрический метод	0,10	—
4844	477084,71	1311775,32	Картометрический метод	0,10	—
4845	477084,36	1311768,87	Картометрический метод	0,10	—
4841	477089,76	1311768,59	Картометрический метод	0,10	—
НП1(22)					
4846	477094,27	1311768,74	Картометрический метод	0,10	—
4847	477094,35	1311774,84	Картометрический метод	0,10	—
4848	477090,18	1311774,90	Картометрический метод	0,10	—

ГРАФИЧЕСКОЕ ОПИСАНИЕ

местоположения границ населенных пунктов, территориальных зон,
особо охраняемых природных территорий,
зон с особыми условиями использования территории

Ставропольский край, г.о. город Ставрополь, г. Ставрополь

(наименование объекта, местоположение границ которого описано)

Сведения о местоположении границ объекта

1	2	3	4	5	6
4849	477090,11	1311768,80	Картометрический метод	0,10	—
4846	477094,27	1311768,74	Картометрический метод	0,10	—

3. Сведения о характерных точках части (частей) границы объекта

Обозначение характерных точек части границы	Координаты, м		Метод определения координат характерной точки	Средняя квадратическая погрешность положения характерной точки (M_t), м	Описание обозначения точки на местности (при наличии)
	X	Y			
1	2	3	4	5	6
Часть № —					
—	—	—	—	—	—

ГРАФИЧЕСКОЕ ОПИСАНИЕ

местоположения границ населенных пунктов, территориальных зон,
особо охраняемых природных территорий,
зон с особыми условиями использования территории

Ставропольский край, г.о. город Ставрополь, г. Ставрополь

(наименование объекта, местоположение границ которого описано)

Сведения о местоположении измененных (уточненных) границ объекта

1. Система координат —

2. Сведения о характерных точках границ объекта

Обозначение характерных точек границ	**Существующие координаты, м**		**Измененные (уточненные) координаты, м**		**Метод определения координат характерной точки**	**Средняя квадратическая погрешность положения характерной точки (M_t), м**	**Описание обозначения точки на местности (при наличии)**
	X	**Y**	**X**	**Y**			
1	**2**	**3**	**4**	**5**	**6**	**7**	**8**
—	—	—	—	—	—	—	—

3. Сведения о характерных точках части (частей) границы объекта

Часть № —

Обозначение характерных точек границ	**Существующие координаты, м**		**Измененные (уточненные) координаты, м**		**Метод определения координат характерной точки**	**Средняя квадратическая погрешность положения характерной точки (M_t), м**	**Описание обозначения точки на местности (при наличии)**
	X	**Y**	**X**	**Y**			
1	**2**	**3**	**4**	**5**	**6**	**7**	**8**
—	—	—	—	—	—	—	—

ГРАФИЧЕСКОЕ ОПИСАНИЕ

местоположения границ населенных пунктов, территориальных зон, особо охраняемых природных территорий, зон с особыми условиями использования территории

Ставропольский край, г.о. город Ставрополь, г. Ставрополь

(наименование объекта, местоположение границ которого описано)

План границ объекта

Основной лист

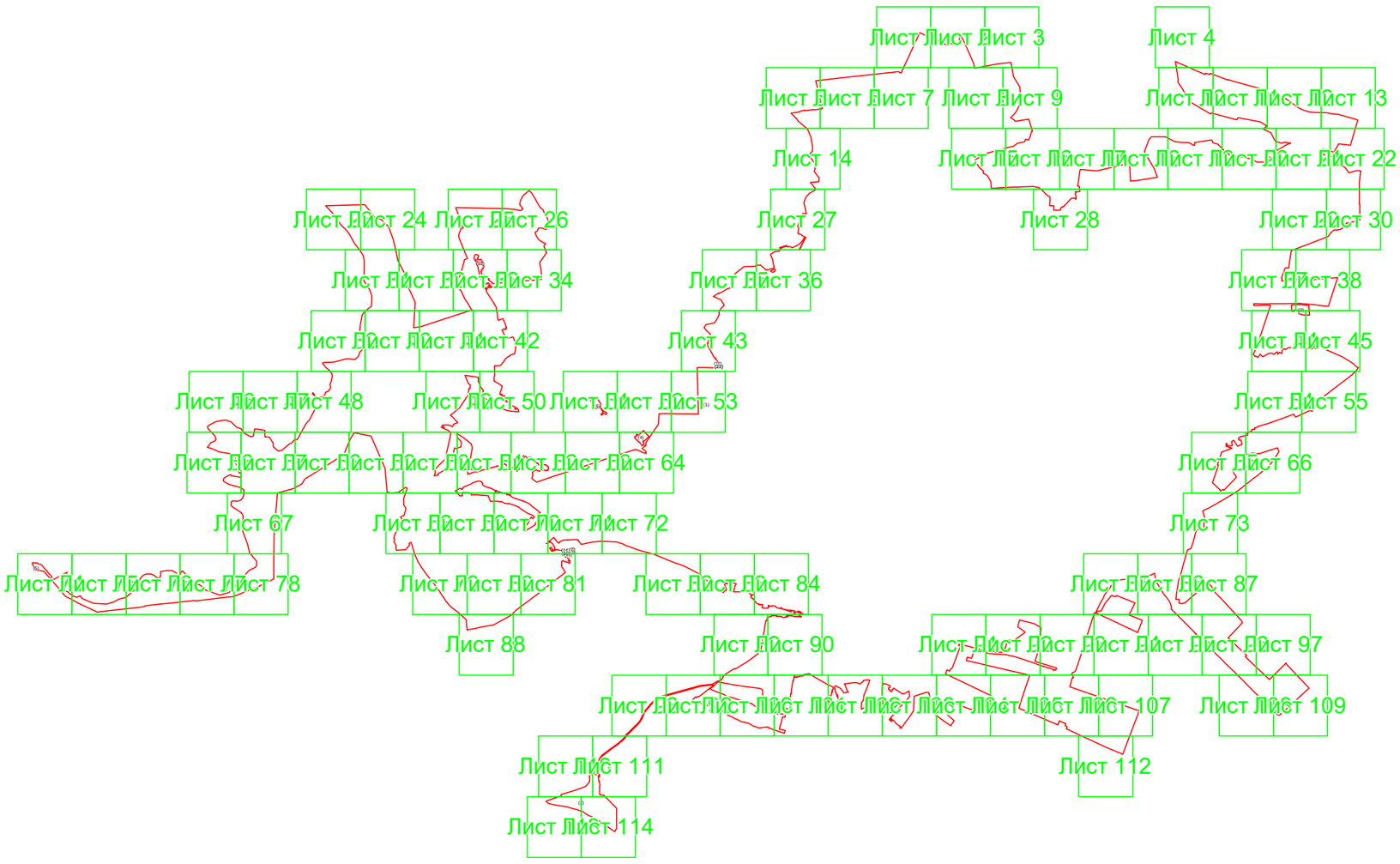

Масштаб 1: 120000

Используемые условные знаки и обозначения:

– область выносного листа,

23 – номер выносного листа.

Остальные используемые условные знаки и обозначения: приведены на отдельной странице в конце раздела.

Подпись _____ Дата *«___»* _____ _____ *г.*

Место для оттиска печати (при наличии) лица, составившего описание местоположения границ объекта

ГРАФИЧЕСКОЕ ОПИСАНИЕ

местоположения границ населенных пунктов, территориальных зон, особо охраняемых природных территорий, зон с особыми условиями использования территории

Ставропольский край, г.о. город Ставрополь, г. Ставрополь

(наименование объекта, местоположение границ которого описано)

План границ объекта

Выносной лист №1

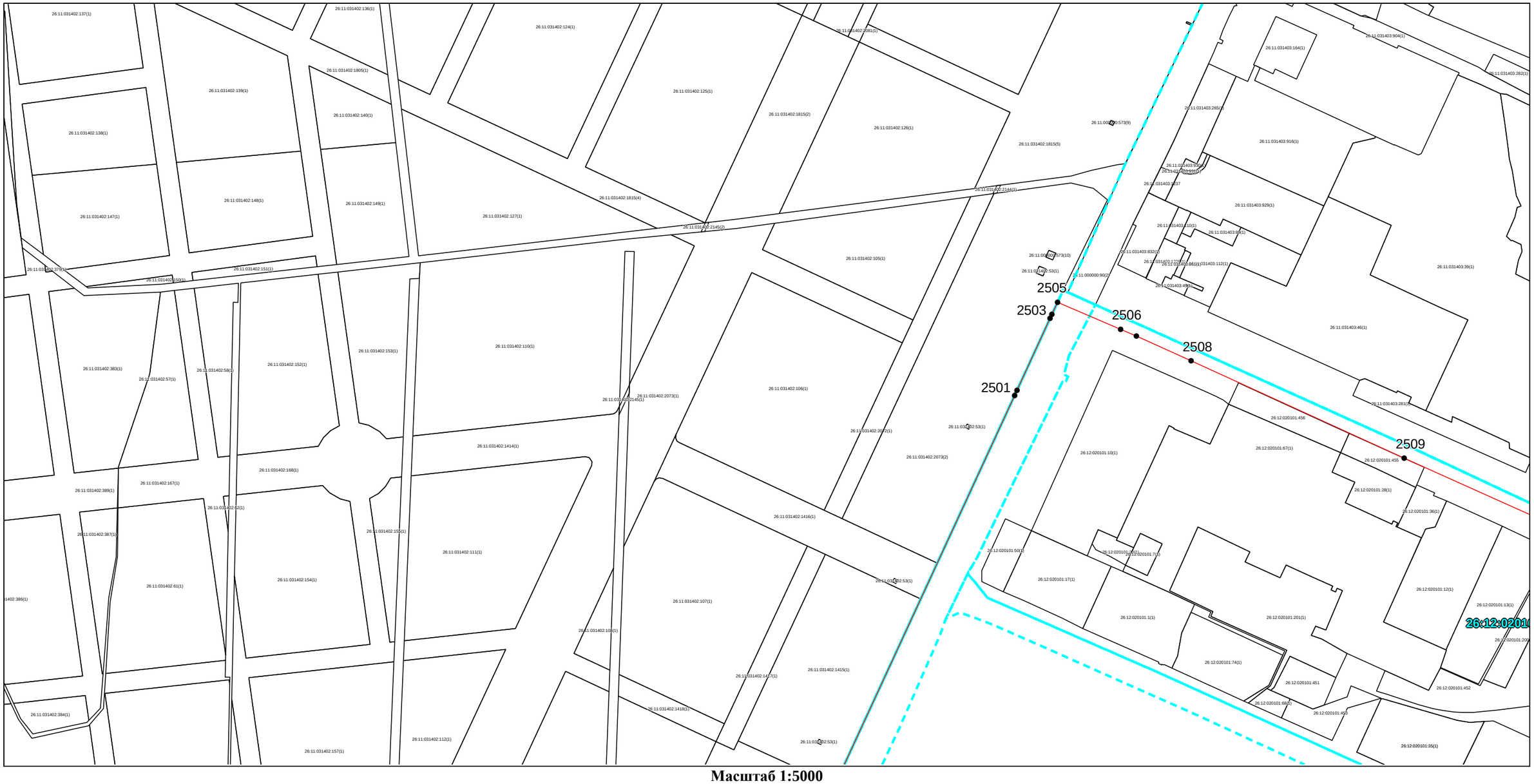

Масштаб 1:5000

Используемые условные знаки и обозначения: приведены на отдельной странице в конце раздела.

Подпись _____ Дата *«___»* _____ _____ *г.*

Место для оттиска печати (при наличии) лица, составившего описание местоположения границ объекта

ГРАФИЧЕСКОЕ ОПИСАНИЕ

местоположения границ населенных пунктов, территориальных зон, особо охраняемых природных территорий, зон с особыми условиями использования территории

Ставропольский край, г.о. город Ставрополь, г. Ставрополь

(наименование объекта, местоположение границ которого описано)

План границ объекта

Выносной лист №2

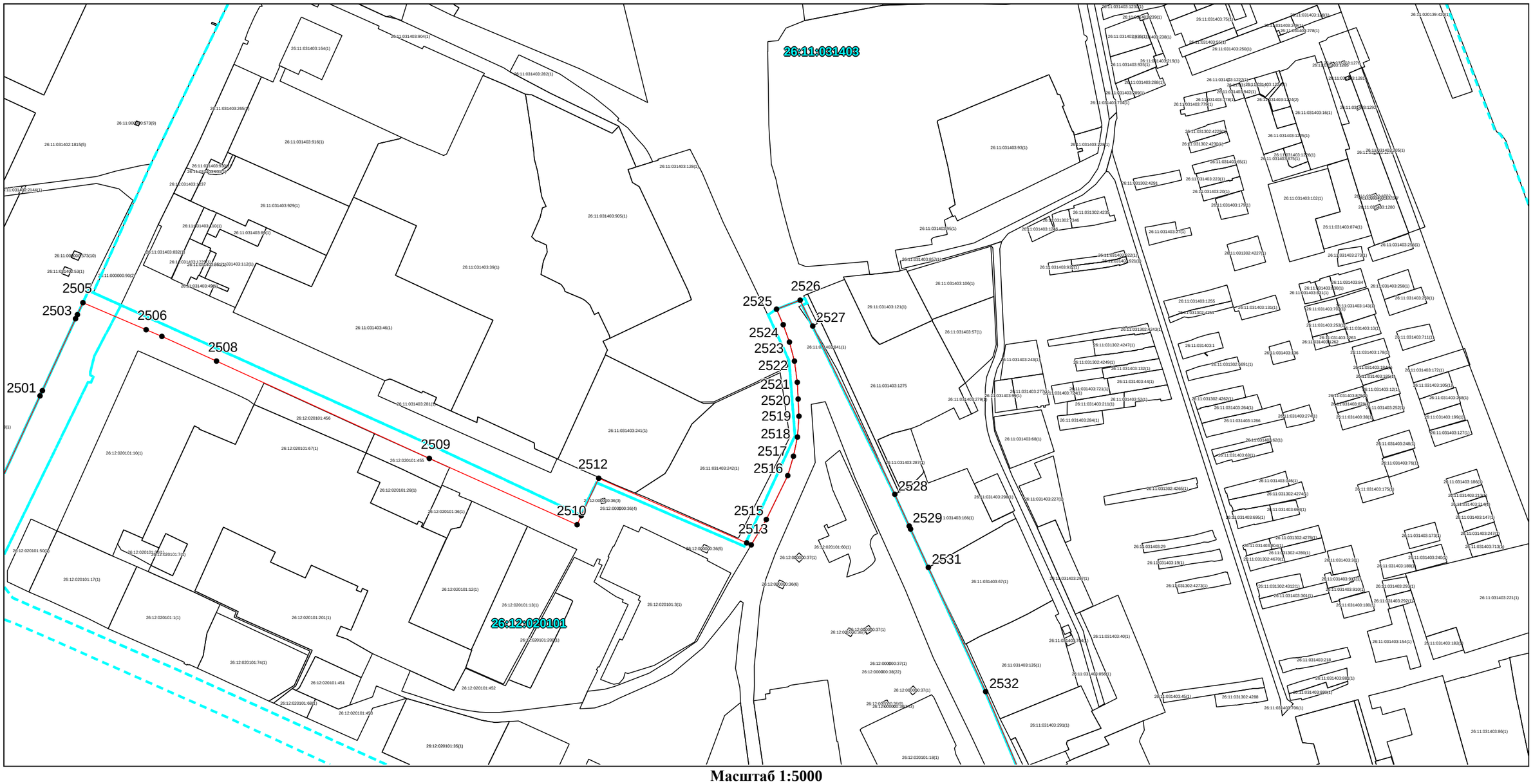

Масштаб 1:5000

Используемые условные знаки и обозначения: приведены на отдельной странице в конце раздела.

Подпись _____ Дата «___» _____ _____ г.

Место для оттиска печати (при наличии) лица, составившего описание местоположения границ объекта

ГРАФИЧЕСКОЕ ОПИСАНИЕ

местоположения границ населенных пунктов, территориальных зон, особо охраняемых природных территорий, зон с особыми условиями использования территории

Ставропольский край, г.о. город Ставрополь, г. Ставрополь

(наименование объекта, местоположение границ которого описано)

План границ объекта

Выносной лист №3



Масштаб 1:5000

Используемые условные знаки и обозначения: приведены на отдельной странице в конце раздела.

Подпись _____ Дата *«___»* _____ _____ *г.*

Место для оттиска печати (при наличии) лица, составившего описание местоположения границ объекта

ГРАФИЧЕСКОЕ ОПИСАНИЕ

местоположения границ населенных пунктов, территориальных зон, особо охраняемых природных территорий, зон с особыми условиями использования территории

Ставропольский край, г.о. город Ставрополь, г. Ставрополь

(наименование объекта, местоположение границ которого описано)

План границ объекта

Выносной лист №4



Масштаб 1:5000

Используемые условные знаки и обозначения: приведены на отдельной странице в конце раздела.

Подпись _____ Дата *«___»* _____ _____ *г.*

Место для оттиска печати (при наличии) лица, составившего описание местоположения границ объекта

ГРАФИЧЕСКОЕ ОПИСАНИЕ

местоположения границ населенных пунктов, территориальных зон, особо охраняемых природных территорий, зон с особыми условиями использования территории

Ставропольский край, г.о. город Ставрополь, г. Ставрополь

(наименование объекта, местоположение границ которого описано)

План границ объекта

Выносной лист №5

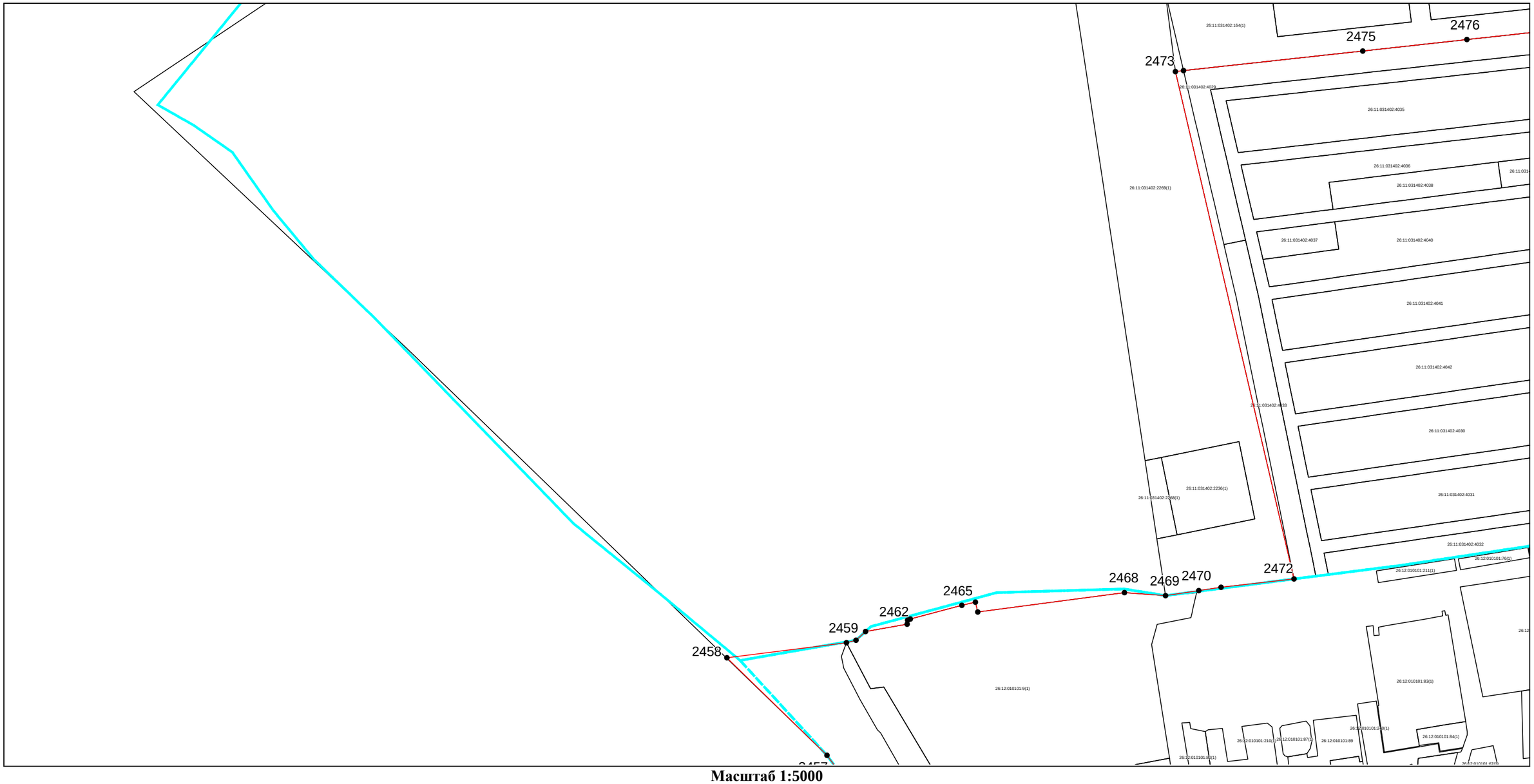

Масштаб 1:5000

Используемые условные знаки и обозначения: приведены на отдельной странице в конце раздела.

Подпись _____ Дата *«___»* _____ _____ *г.*

Место для оттиска печати (при наличии) лица, составившего описание местоположения границ объекта

ГРАФИЧЕСКОЕ ОПИСАНИЕ

местоположения границ населенных пунктов, территориальных зон, особо охраняемых природных территорий, зон с особыми условиями использования территории

Ставропольский край, г.о. город Ставрополь, г. Ставрополь

(наименование объекта, местоположение границ которого описано)

План границ объекта

Выносной лист №6



Масштаб 1:5000

Используемые условные знаки и обозначения: приведены на отдельной странице в конце раздела.

Подпись _____ Дата *«___»* _____ _____ *г.*

Место для оттиска печати (при наличии) лица, составившего описание местоположения границ объекта

ГРАФИЧЕСКОЕ ОПИСАНИЕ

местоположения границ населенных пунктов, территориальных зон, особо охраняемых природных территорий, зон с особыми условиями использования территории

Ставропольский край, г.о. город Ставрополь, г. Ставрополь

(наименование объекта, местоположение границ которого описано)

План границ объекта

Выносной лист №7

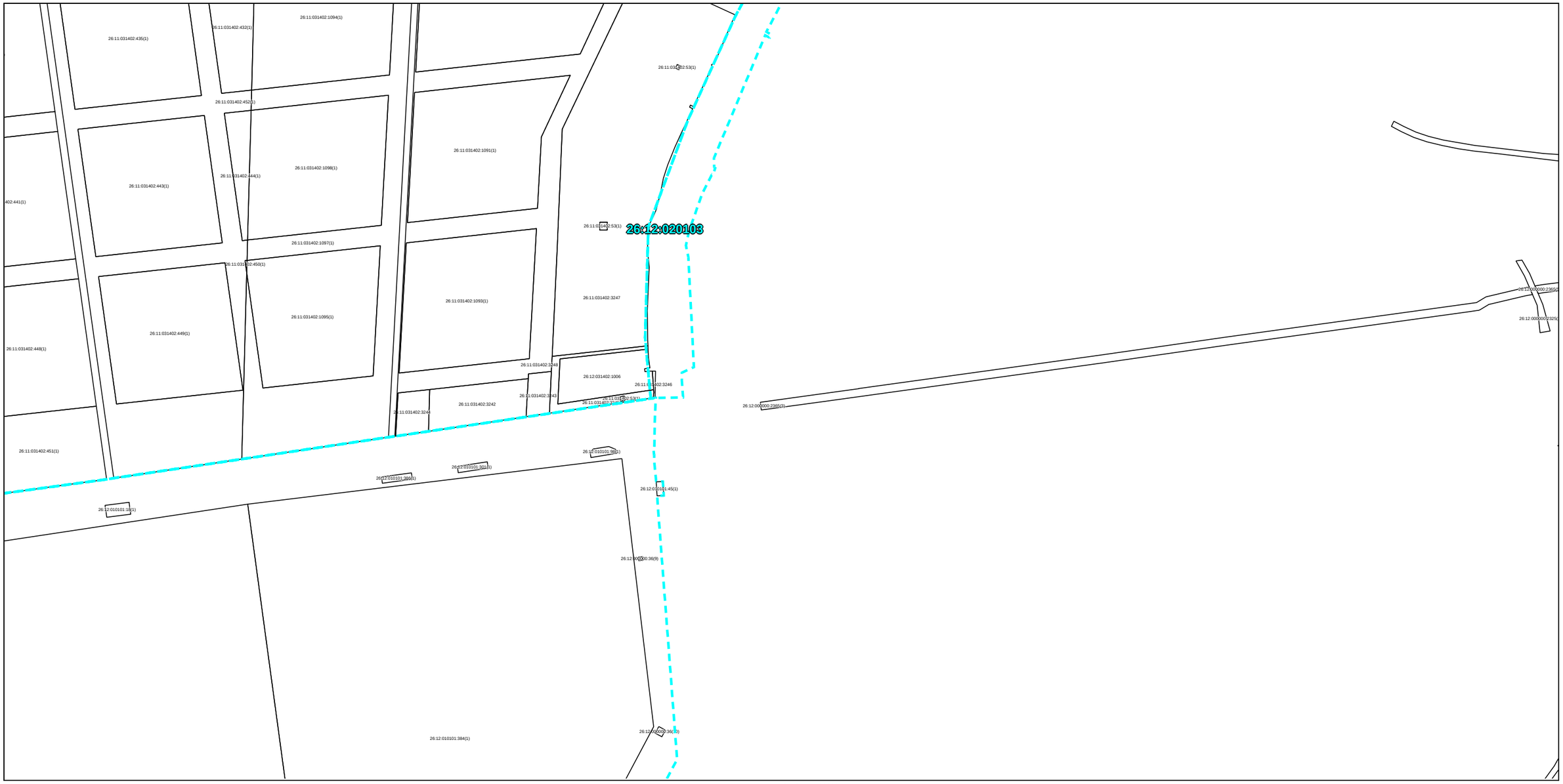

Масштаб 1:5000

Используемые условные знаки и обозначения: приведены на отдельной странице в конце раздела.

Подпись _____ Дата *«___»* _____ _____ *г.*

Место для оттиска печати (при наличии) лица, составившего описание местоположения границ объекта

ГРАФИЧЕСКОЕ ОПИСАНИЕ

местоположения границ населенных пунктов, территориальных зон, особо охраняемых природных территорий, зон с особыми условиями использования территории

Ставропольский край, г.о. город Ставрополь, г. Ставрополь

(наименование объекта, местоположение границ которого описано)

План границ объекта

Выносной лист №8

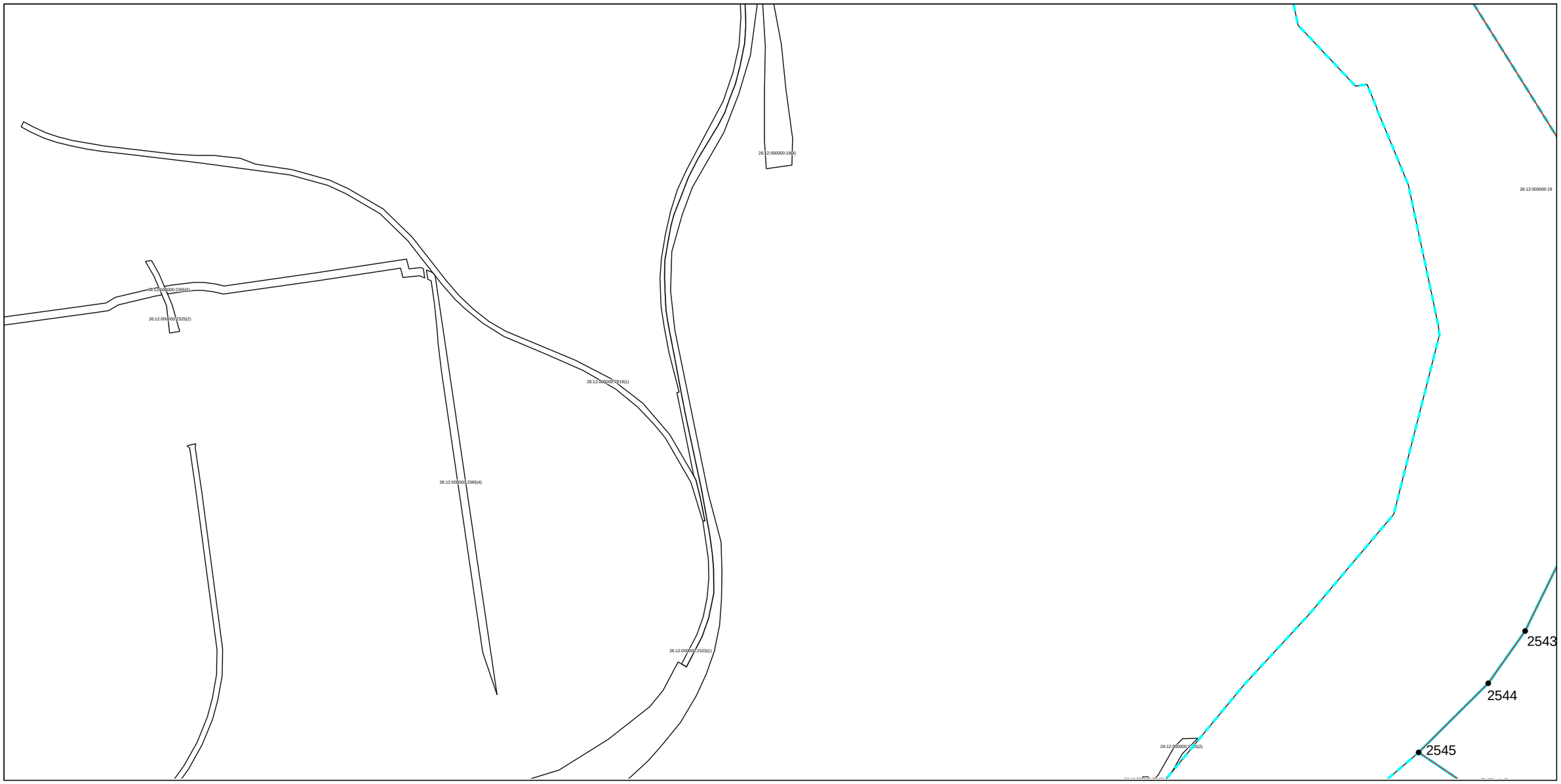

Масштаб 1:5000

Используемые условные знаки и обозначения: приведены на отдельной странице в конце раздела.

Подпись _____ Дата *«___»* _____ _____ *г.*

Место для оттиска печати (при наличии) лица, составившего описание местоположения границ объекта

ГРАФИЧЕСКОЕ ОПИСАНИЕ

местоположения границ населенных пунктов, территориальных зон, особо охраняемых природных территорий, зон с особыми условиями использования территории

Ставропольский край, г.о. город Ставрополь, г. Ставрополь

(наименование объекта, местоположение границ которого описано)

План границ объекта

Выносной лист №9



Масштаб 1:5000

Используемые условные знаки и обозначения: приведены на отдельной странице в конце раздела.

Подпись _____ Дата *«___»* _____ _____ *г.*

Место для оттиска печати (при наличии) лица, составившего описание местоположения границ объекта

ГРАФИЧЕСКОЕ ОПИСАНИЕ

местоположения границ населенных пунктов, территориальных зон, особо охраняемых природных территорий, зон с особыми условиями использования территории

Ставропольский край, г.о. город Ставрополь, г. Ставрополь

(наименование объекта, местоположение границ которого описано)

План границ объекта

Выносной лист №10

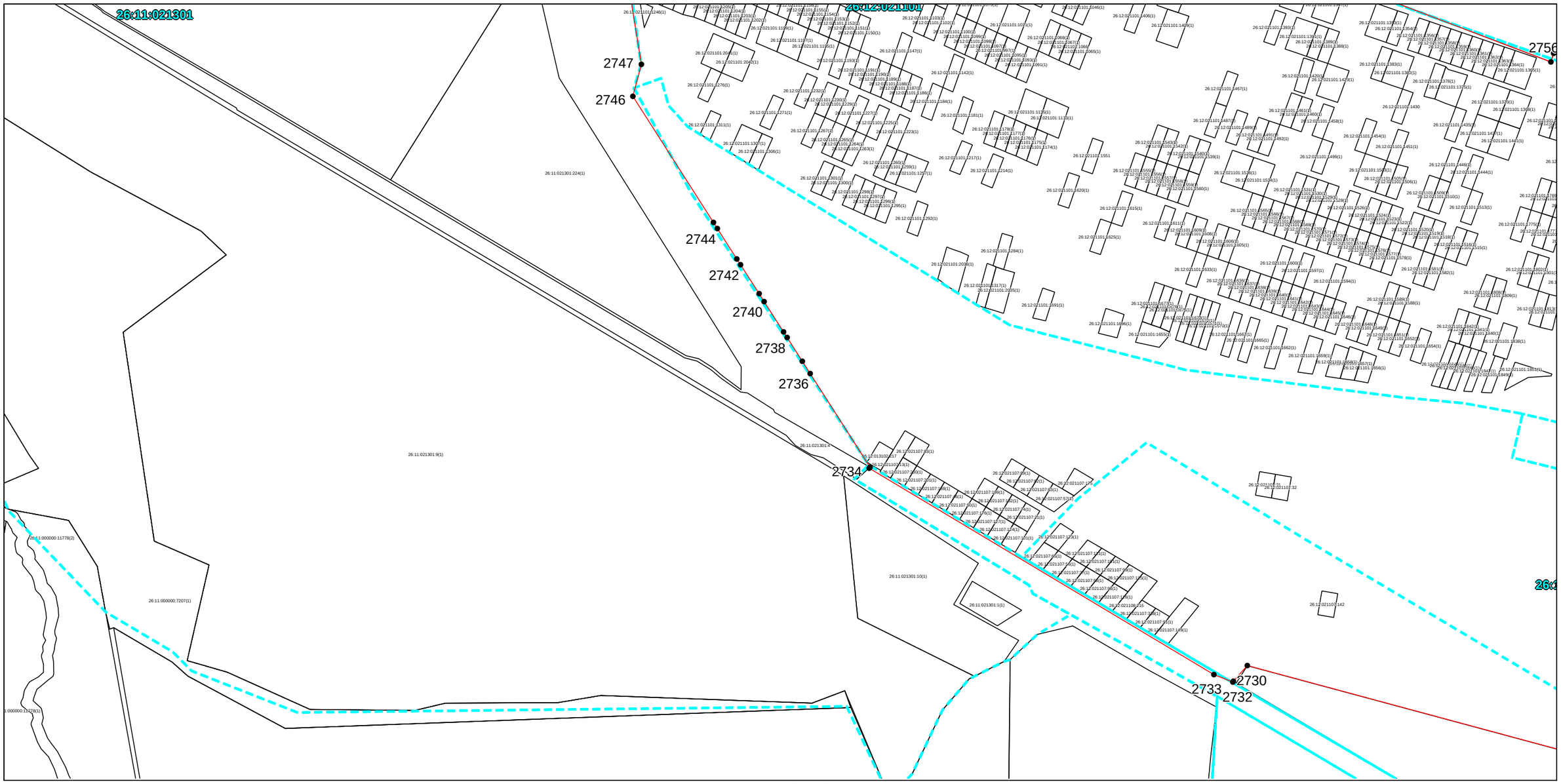

Масштаб 1:5000

Используемые условные знаки и обозначения: приведены на отдельной странице в конце раздела.

Подпись _____ Дата *«___»* _____ _____ *г.*

Место для оттиска печати (при наличии) лица, составившего описание местоположения границ объекта

ГРАФИЧЕСКОЕ ОПИСАНИЕ

местоположения границ населенных пунктов, территориальных зон, особо охраняемых природных территорий, зон с особыми условиями использования территории

Ставропольский край, г.о. город Ставрополь, г. Ставрополь

(наименование объекта, местоположение границ которого описано)

План границ объекта

Выносной лист №11

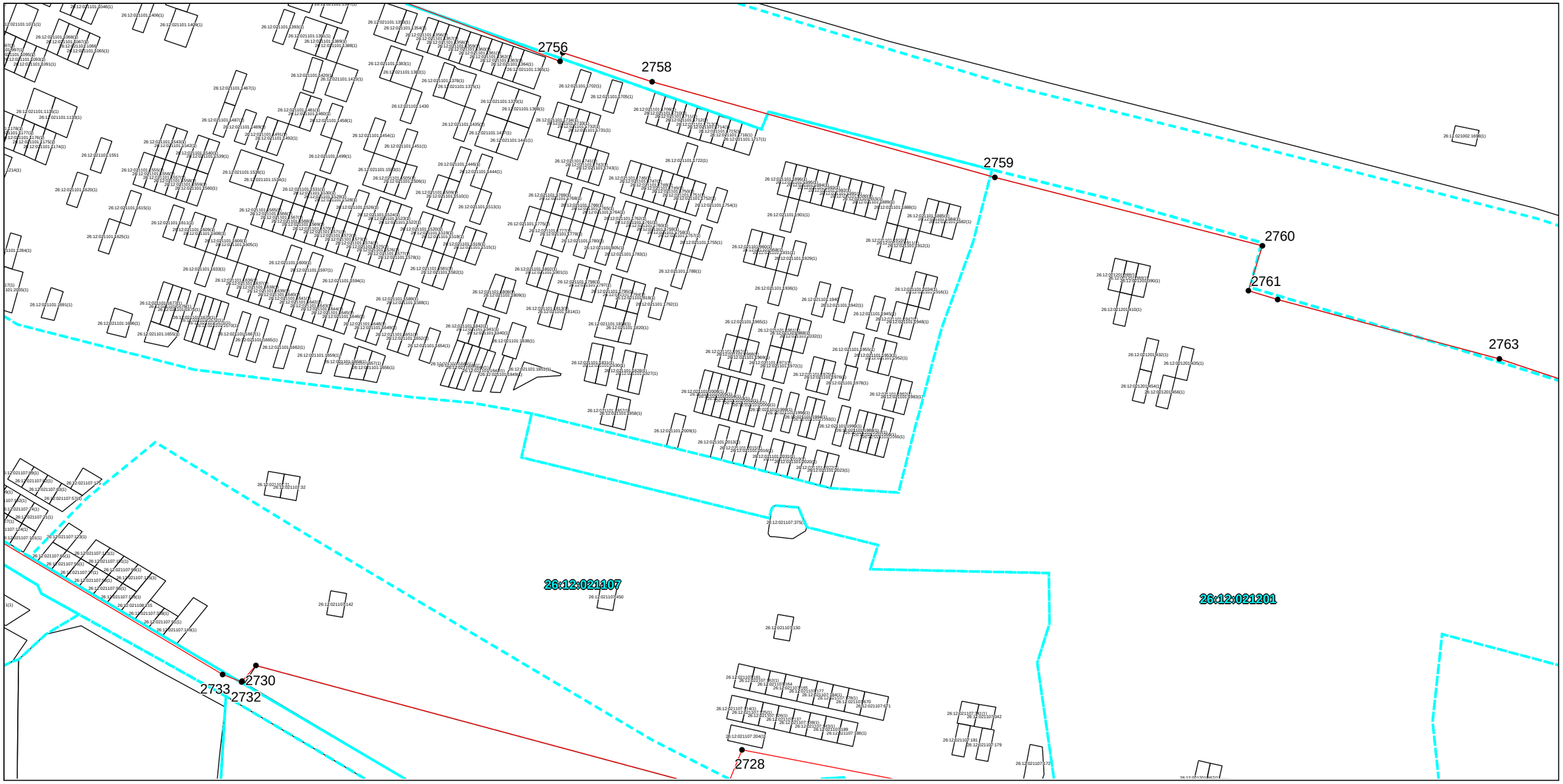

Масштаб 1:5000

Используемые условные знаки и обозначения: приведены на отдельной странице в конце раздела.

Подпись _____ Дата *«___»* _____ _____ *г.*

Место для оттиска печати (при наличии) лица, составившего описание местоположения границ объекта

ГРАФИЧЕСКОЕ ОПИСАНИЕ

местоположения границ населенных пунктов, территориальных зон, особо охраняемых природных территорий, зон с особыми условиями использования территории

Ставропольский край, г.о. город Ставрополь, г. Ставрополь

(наименование объекта, местоположение границ которого описано)

План границ объекта

Выносной лист №12



Масштаб 1:5000

Используемые условные знаки и обозначения: приведены на отдельной странице в конце раздела.

Подпись _____ Дата *«___»* _____ _____ *г.*

Место для оттиска печати (при наличии) лица, составившего описание местоположения границ объекта

ГРАФИЧЕСКОЕ ОПИСАНИЕ

местоположения границ населенных пунктов, территориальных зон, особо охраняемых природных территорий, зон с особыми условиями использования территории

Ставропольский край, г.о. город Ставрополь, г. Ставрополь

(наименование объекта, местоположение границ которого описано)

План границ объекта

Выносной лист №13

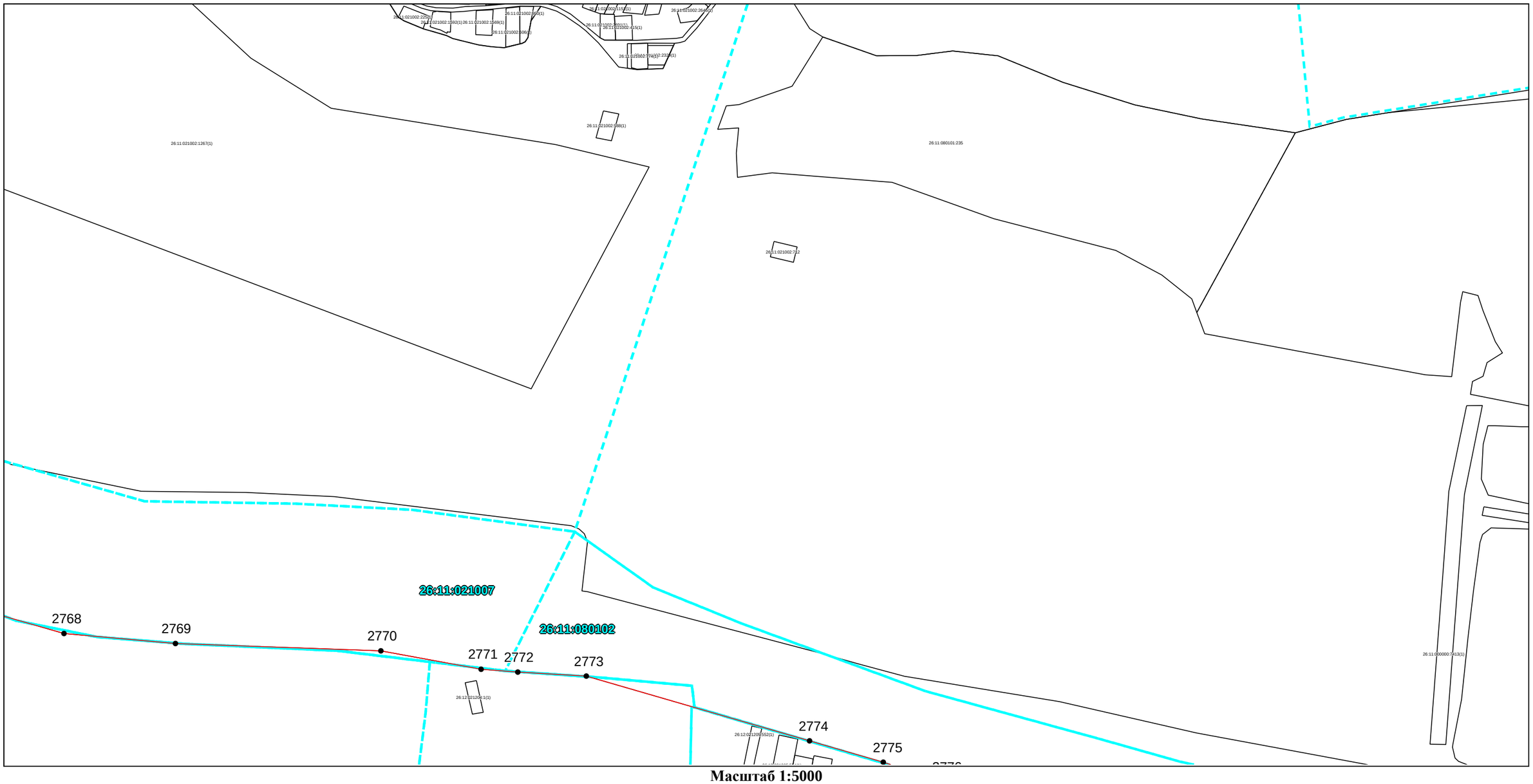

Масштаб 1:5000

Используемые условные знаки и обозначения: приведены на отдельной странице в конце раздела.

Подпись _____ Дата *«___»* _____ _____ *г.*

Место для оттиска печати (при наличии) лица, составившего описание местоположения границ объекта

ГРАФИЧЕСКОЕ ОПИСАНИЕ

местоположения границ населенных пунктов, территориальных зон, особо охраняемых природных территорий, зон с особыми условиями использования территории

Ставропольский край, г.о. город Ставрополь, г. Ставрополь

(наименование объекта, местоположение границ которого описано)

План границ объекта

Выносной лист №14

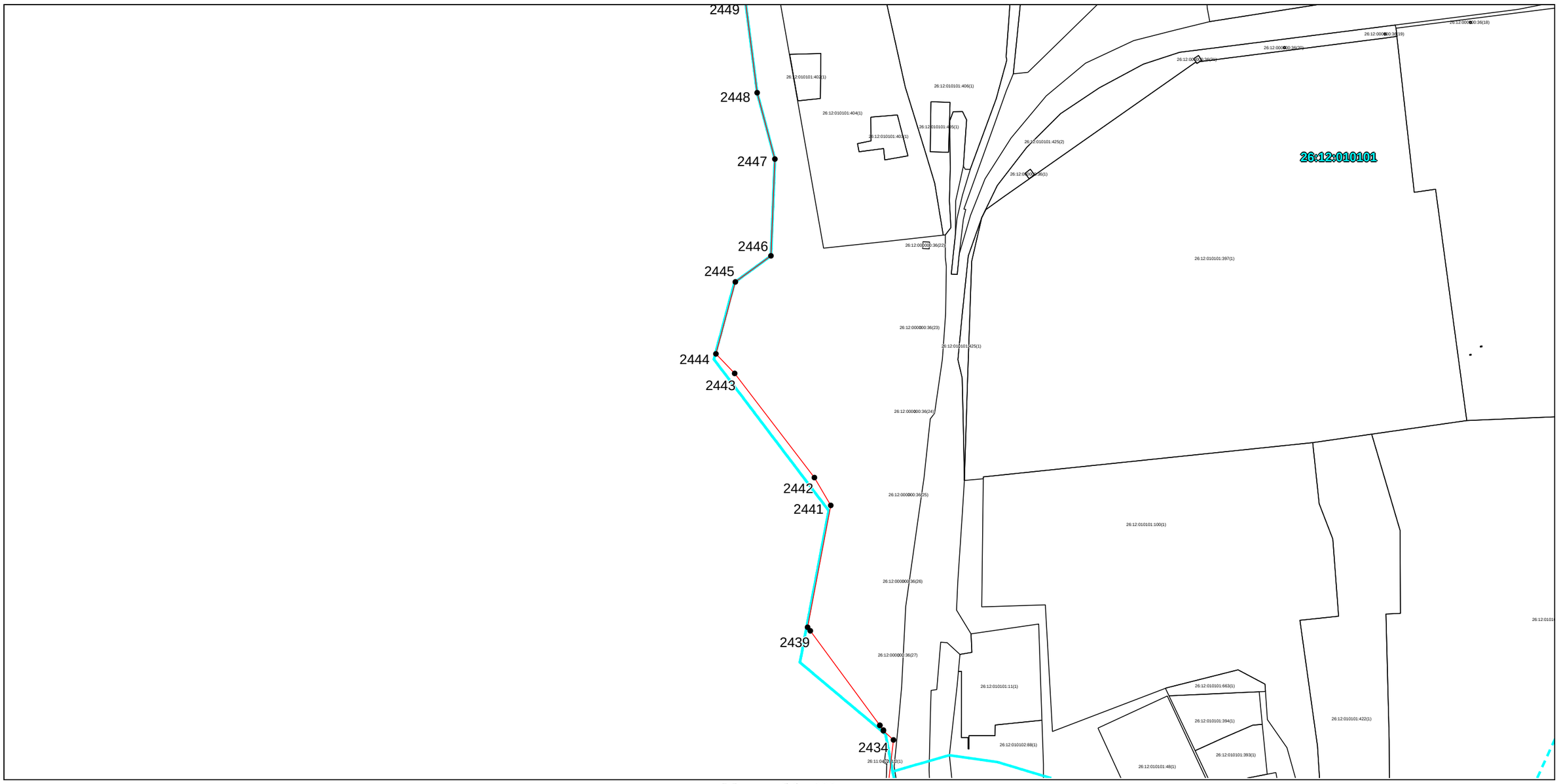

Масштаб 1:5000

Используемые условные знаки и обозначения: приведены на отдельной странице в конце раздела.

Подпись _____ Дата *«___»* _____ _____ *г.*

Место для оттиска печати (при наличии) лица, составившего описание местоположения границ объекта

ГРАФИЧЕСКОЕ ОПИСАНИЕ

местоположения границ населенных пунктов, территориальных зон, особо охраняемых природных территорий, зон с особыми условиями использования территории

Ставропольский край, г.о. город Ставрополь, г. Ставрополь

(наименование объекта, местоположение границ которого описано)

План границ объекта

Выносной лист №15

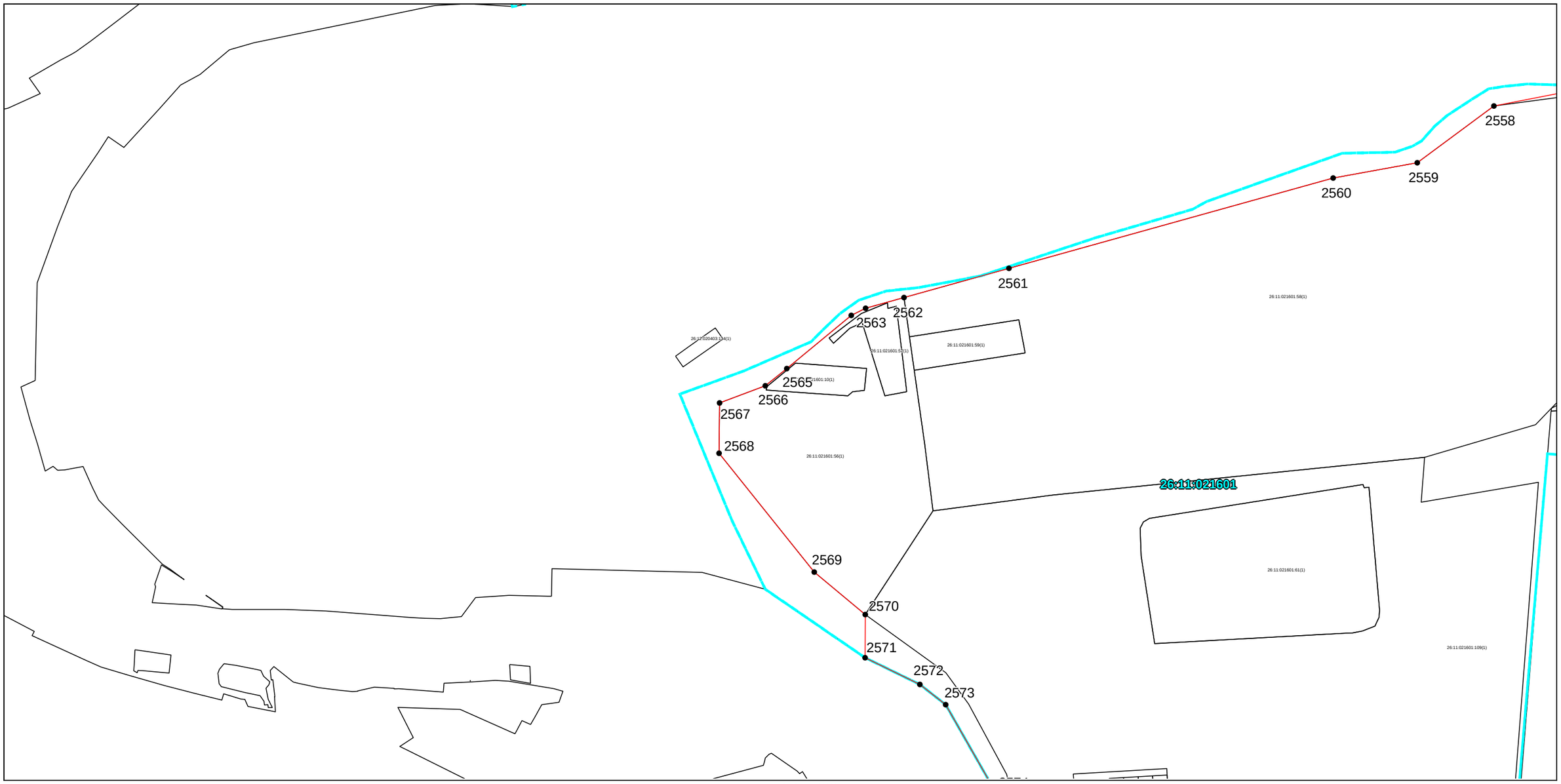

Масштаб 1:5000

Используемые условные знаки и обозначения: приведены на отдельной странице в конце раздела.

Подпись _____ Дата *«___» _____ _____ г.*

Место для оттиска печати (при наличии) лица, составившего описание местоположения границ объекта

ГРАФИЧЕСКОЕ ОПИСАНИЕ

местоположения границ населенных пунктов, территориальных зон, особо охраняемых природных территорий, зон с особыми условиями использования территории

Ставропольский край, г.о. город Ставрополь, г. Ставрополь

(наименование объекта, местоположение границ которого описано)

План границ объекта

Выносной лист №16

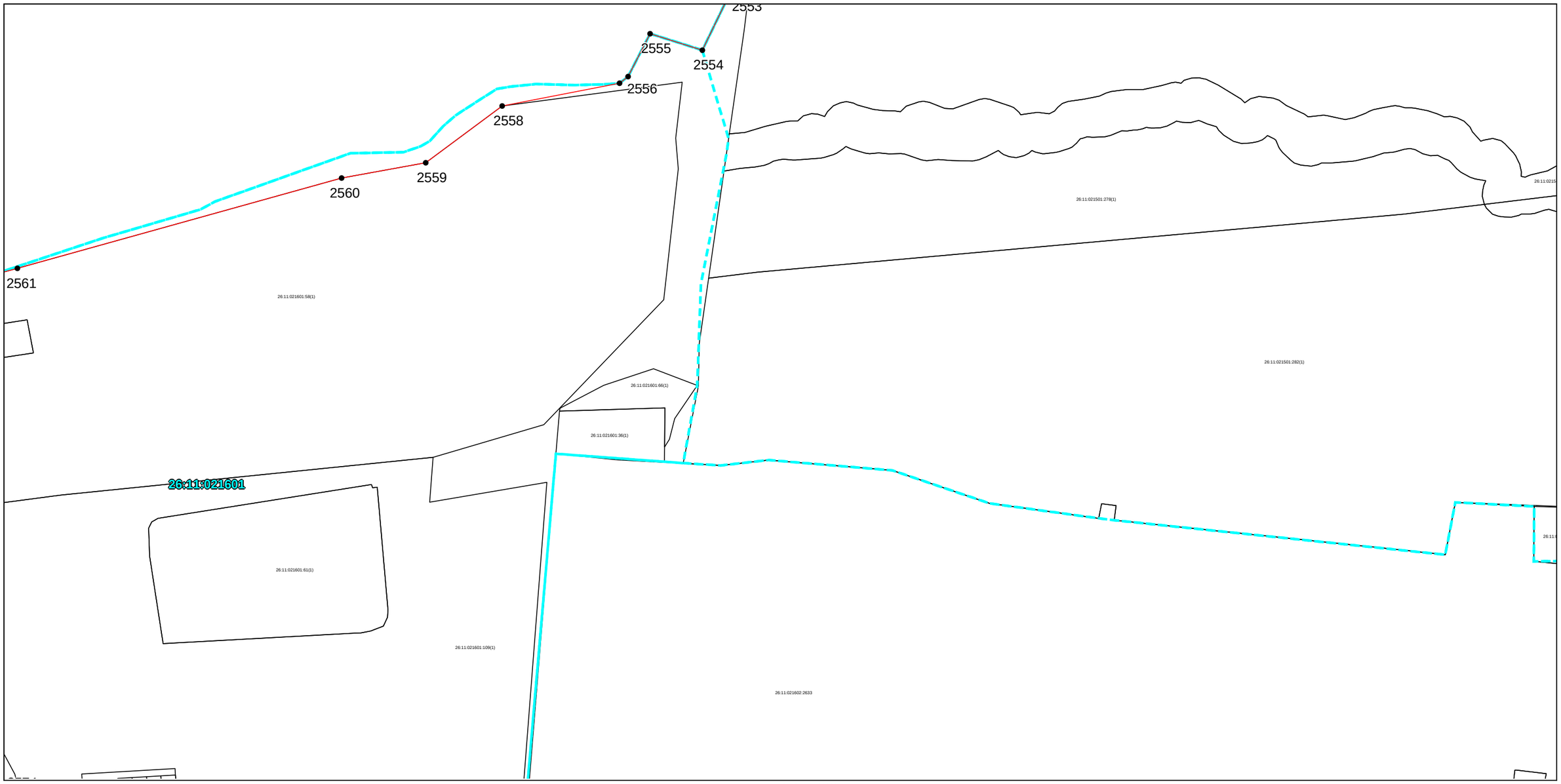

Масштаб 1:5000

Используемые условные знаки и обозначения: приведены на отдельной странице в конце раздела.

Подпись _____ Дата *«___»* _____ _____ *г.*

Место для оттиска печати (при наличии) лица, составившего описание местоположения границ объекта

ГРАФИЧЕСКОЕ ОПИСАНИЕ

местоположения границ населенных пунктов, территориальных зон, особо охраняемых природных территорий, зон с особыми условиями использования территории

Ставропольский край, г.о. город Ставрополь, г. Ставрополь

(наименование объекта, местоположение границ которого описано)

План границ объекта

Выносной лист №17

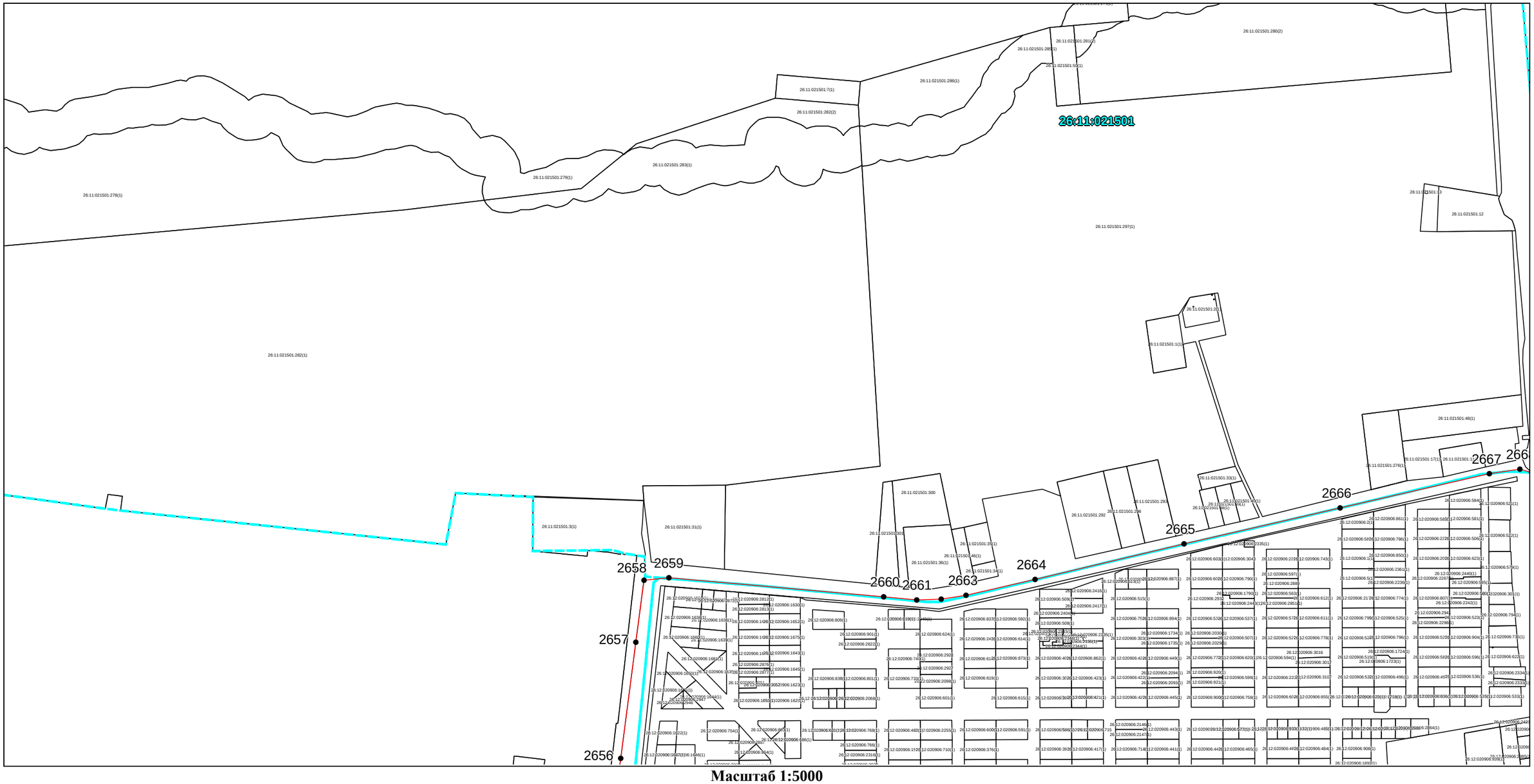

Масштаб 1:5000

Используемые условные знаки и обозначения: приведены на отдельной странице в конце раздела.

Подпись _____ Дата *«___»* _____ _____ *г.*

Место для оттиска печати (при наличии) лица, составившего описание местоположения границ объекта

ГРАФИЧЕСКОЕ ОПИСАНИЕ

местоположения границ населенных пунктов, территориальных зон, особо охраняемых природных территорий, зон с особыми условиями использования территории

Ставропольский край, г.о. город Ставрополь, г. Ставрополь

(наименование объекта, местоположение границ которого описано)

План границ объекта

Выносной лист №18

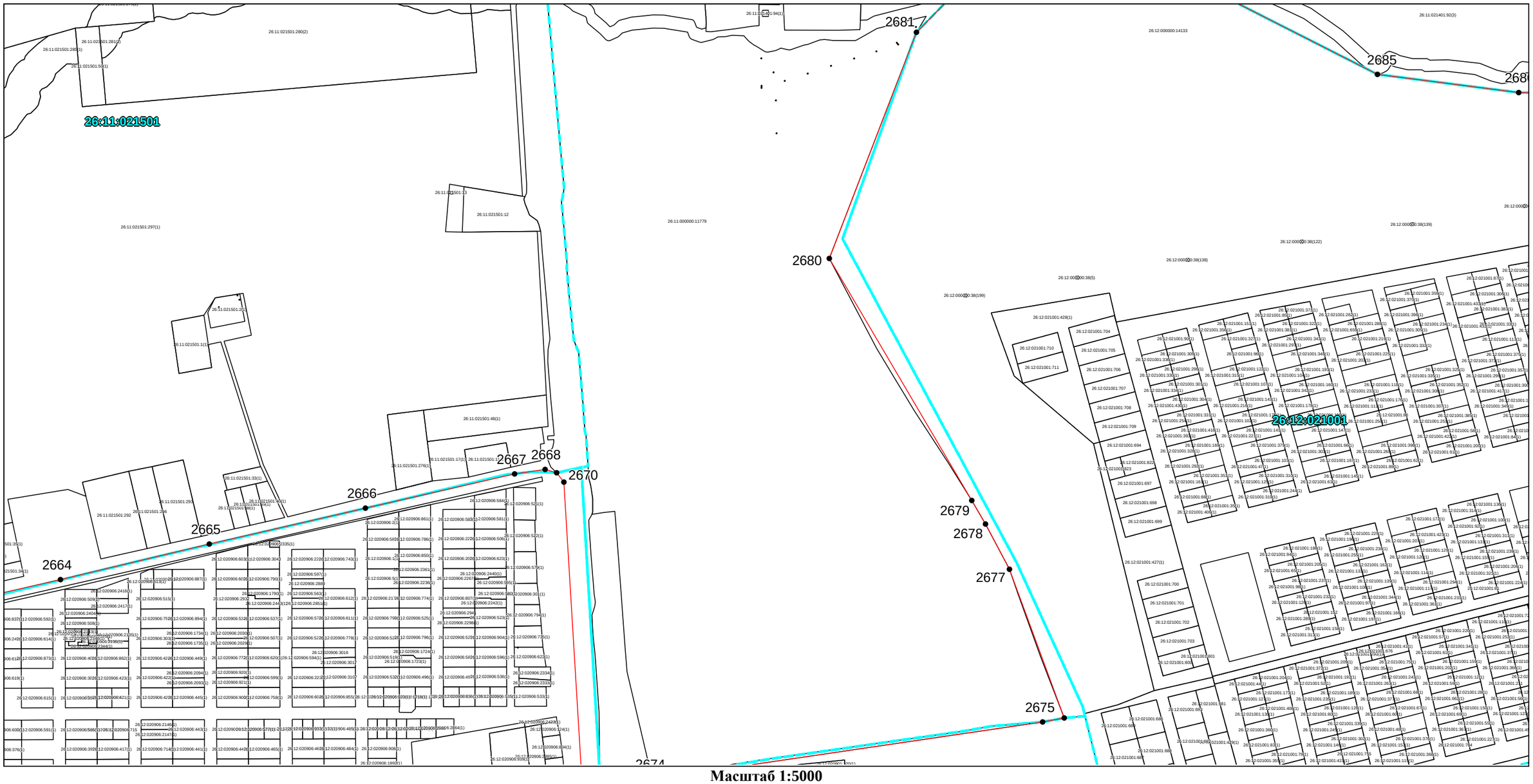

Масштаб 1:5000

Используемые условные знаки и обозначения: приведены на отдельной странице в конце раздела.

Подпись _____ Дата *«___» _____ _____ г.*

Место для оттиска печати (при наличии) лица, составившего описание местоположения границ объекта

ГРАФИЧЕСКОЕ ОПИСАНИЕ

местоположения границ населенных пунктов, территориальных зон, особо охраняемых природных территорий, зон с особыми условиями использования территории

Ставропольский край, г.о. город Ставрополь, г. Ставрополь

(наименование объекта, местоположение границ которого описано)

План границ объекта

Выносной лист №19

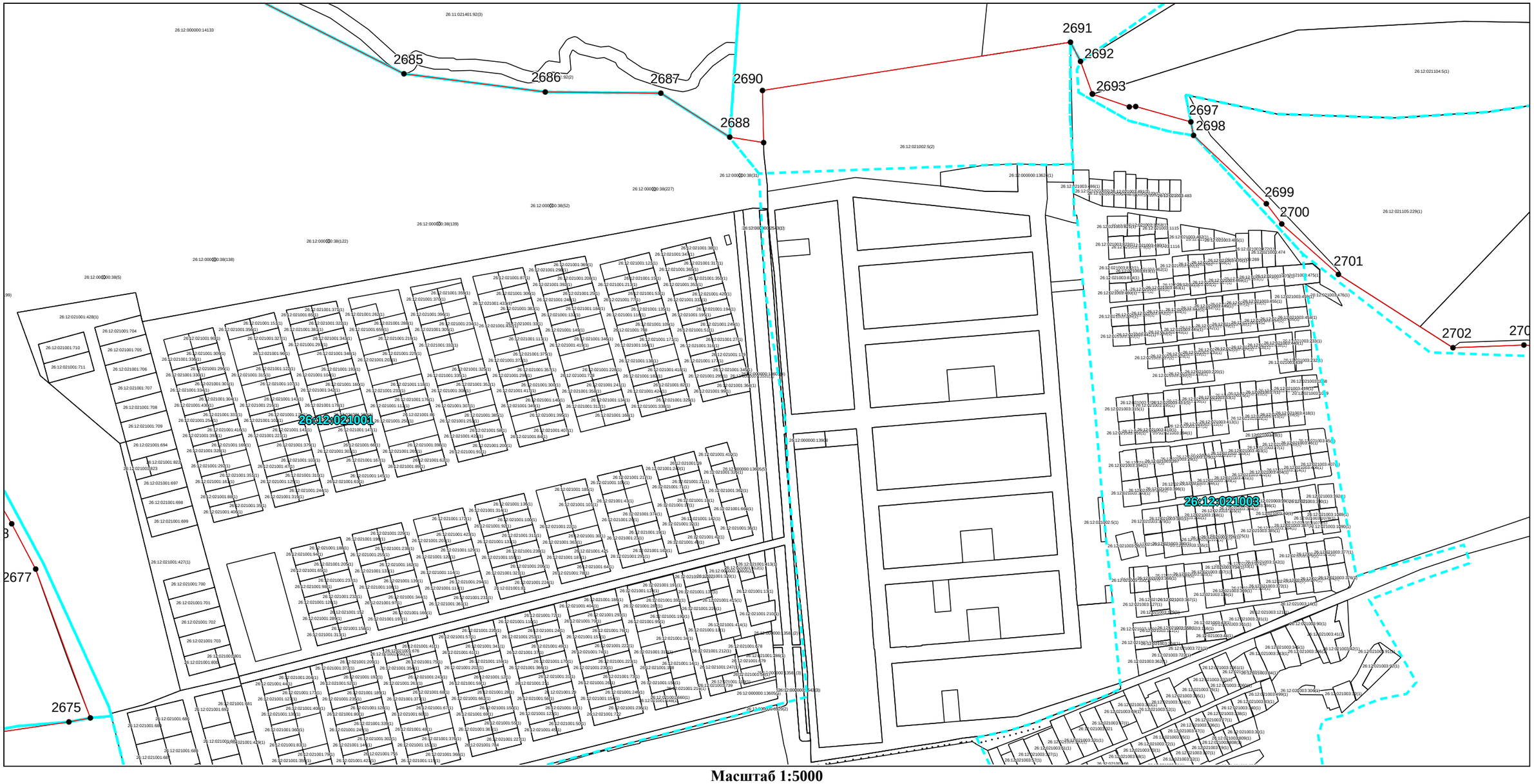

Масштаб 1:5000

Используемые условные знаки и обозначения: приведены на отдельной странице в конце раздела.

Подпись _____ Дата *«___»* _____ _____ *г.*

Место для оттиска печати (при наличии) лица, составившего описание местоположения границ объекта

ГРАФИЧЕСКОЕ ОПИСАНИЕ

местоположения границ населенных пунктов, территориальных зон, особо охраняемых природных территорий, зон с особыми условиями использования территории

Ставропольский край, г.о. город Ставрополь, г. Ставрополь

(наименование объекта, местоположение границ которого описано)

План границ объекта

Выносной лист №20

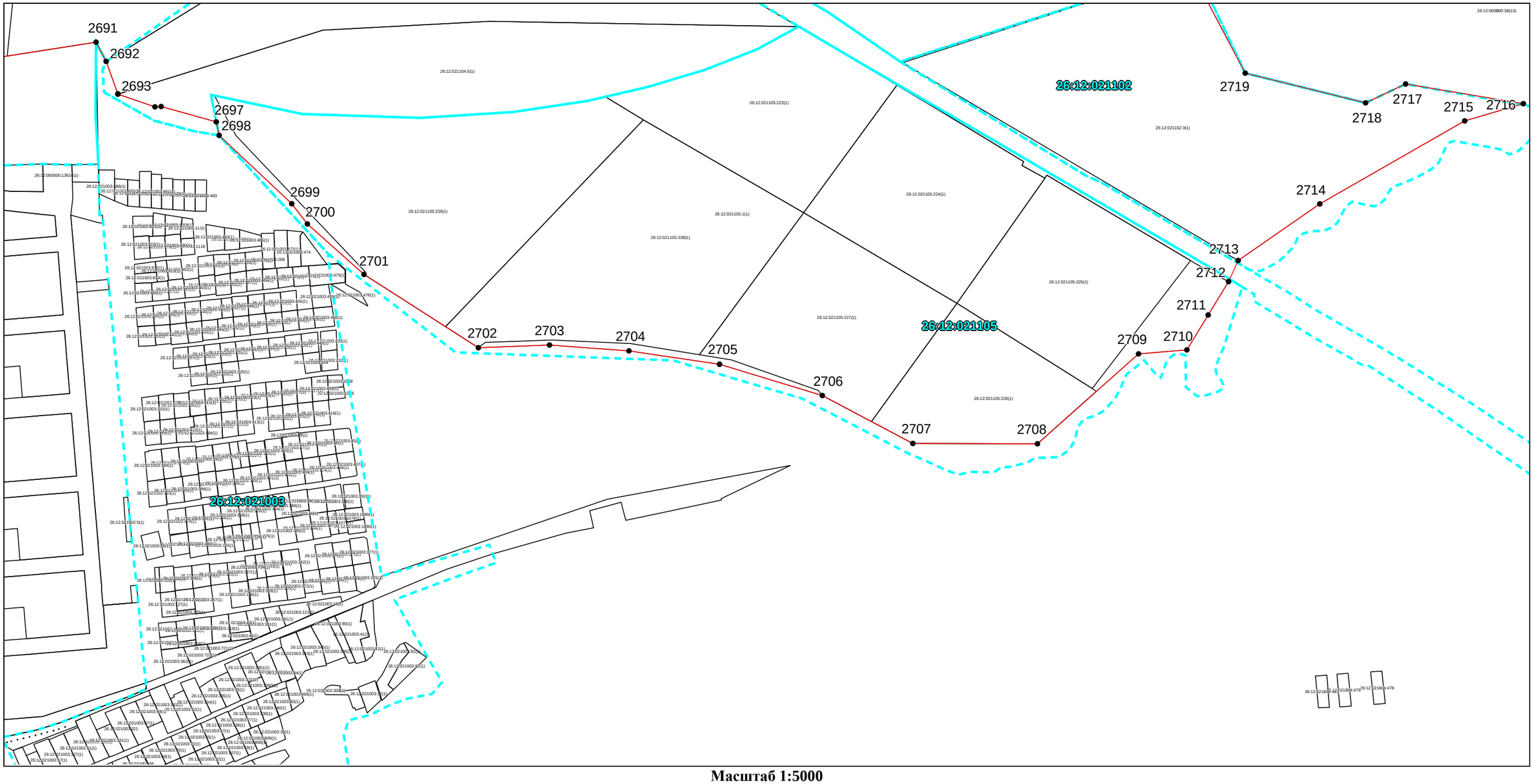

Масштаб 1:5000

Используемые условные знаки и обозначения: приведены на отдельной странице в конце раздела.

Подпись _____ Дата *«___»* _____ _____ *г.*

Место для оттиска печати (при наличии) лица, составившего описание местоположения границ объекта

ГРАФИЧЕСКОЕ ОПИСАНИЕ

местоположения границ населенных пунктов, территориальных зон, особо охраняемых природных территорий, зон с особыми условиями использования территории

Ставропольский край, г.о. город Ставрополь, г. Ставрополь

(наименование объекта, местоположение границ которого описано)

План границ объекта

Выносной лист №21

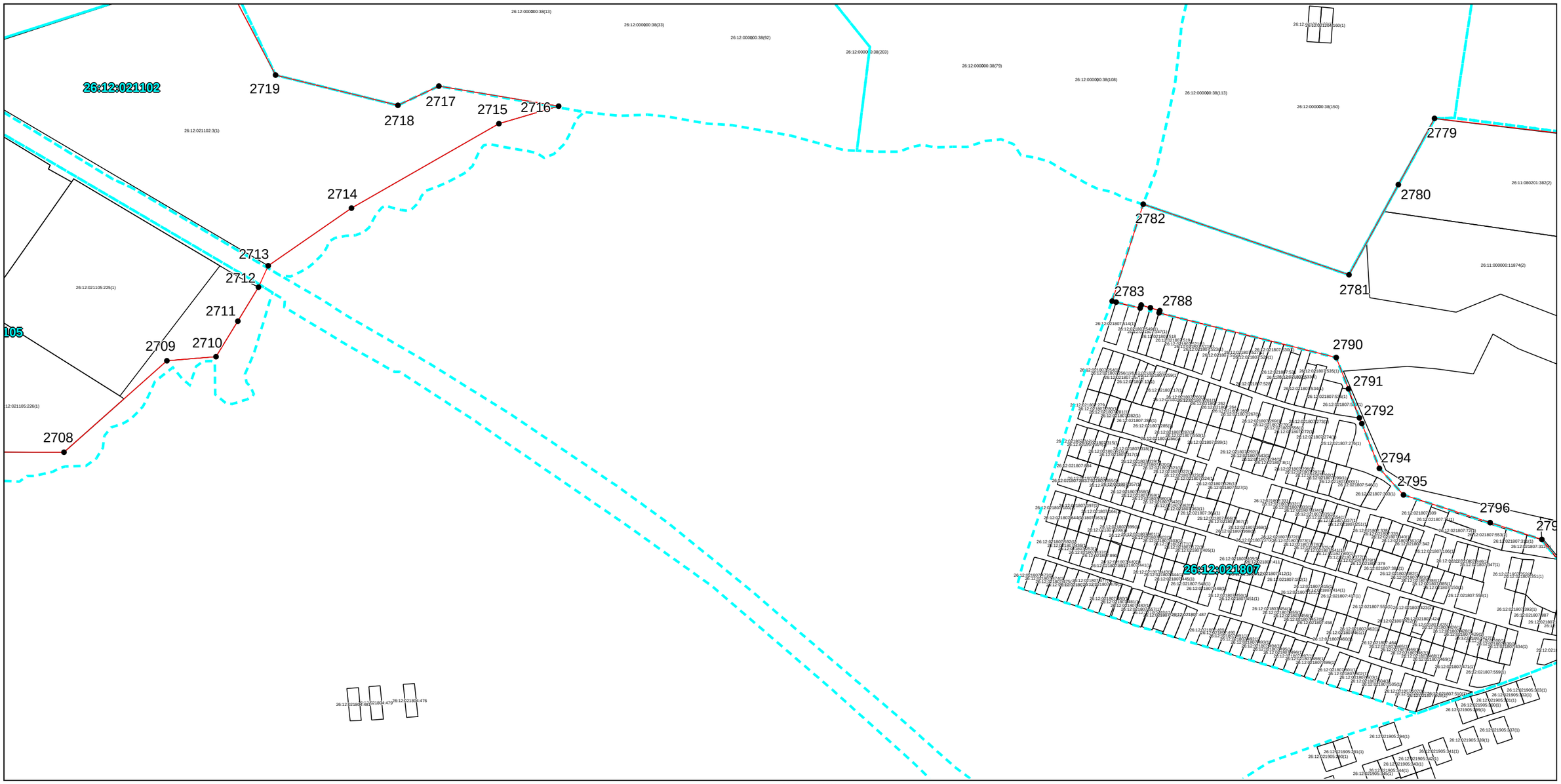

Масштаб 1:5000

Используемые условные знаки и обозначения: приведены на отдельной странице в конце раздела.

Подпись _____ Дата *«___»* _____ _____ *г.*

Место для оттиска печати (при наличии) лица, составившего описание местоположения границ объекта

ГРАФИЧЕСКОЕ ОПИСАНИЕ

местоположения границ населенных пунктов, территориальных зон, особо охраняемых природных территорий, зон с особыми условиями использования территории

Ставропольский край, г.о. город Ставрополь, г. Ставрополь

(наименование объекта, местоположение границ которого описано)

План границ объекта

Выносной лист №22

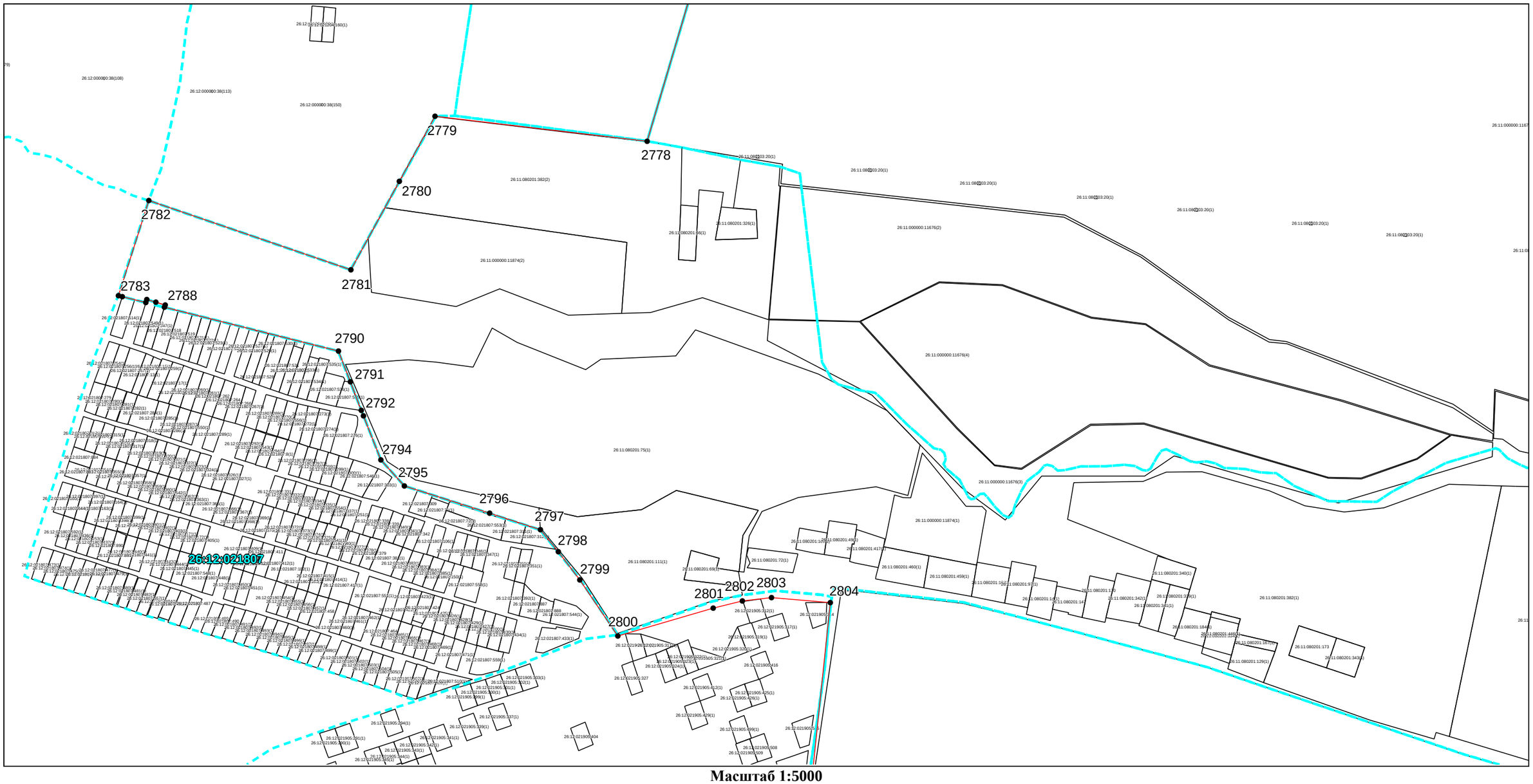

Масштаб 1:5000

Используемые условные знаки и обозначения: приведены на отдельной странице в конце раздела.

Подпись _____ Дата *«___»* _____ _____ *г.*

Место для оттиска печати (при наличии) лица, составившего описание местоположения границ объекта

ГРАФИЧЕСКОЕ ОПИСАНИЕ

местоположения границ населенных пунктов, территориальных зон, особо охраняемых природных территорий, зон с особыми условиями использования территории

Ставропольский край, г.о. город Ставрополь, г. Ставрополь

(наименование объекта, местоположение границ которого описано)

План границ объекта

Выносной лист №23



Масштаб 1:5000

Используемые условные знаки и обозначения: приведены на отдельной странице в конце раздела.

Подпись _____ Дата *«___»* _____ _____ *г.*

Место для оттиска печати (при наличии) лица, составившего описание местоположения границ объекта

ГРАФИЧЕСКОЕ ОПИСАНИЕ

местоположения границ населенных пунктов, территориальных зон, особо охраняемых природных территорий, зон с особыми условиями использования территории

Ставропольский край, г.о. город Ставрополь, г. Ставрополь

(наименование объекта, местоположение границ которого описано)

План границ объекта

Выносной лист №24

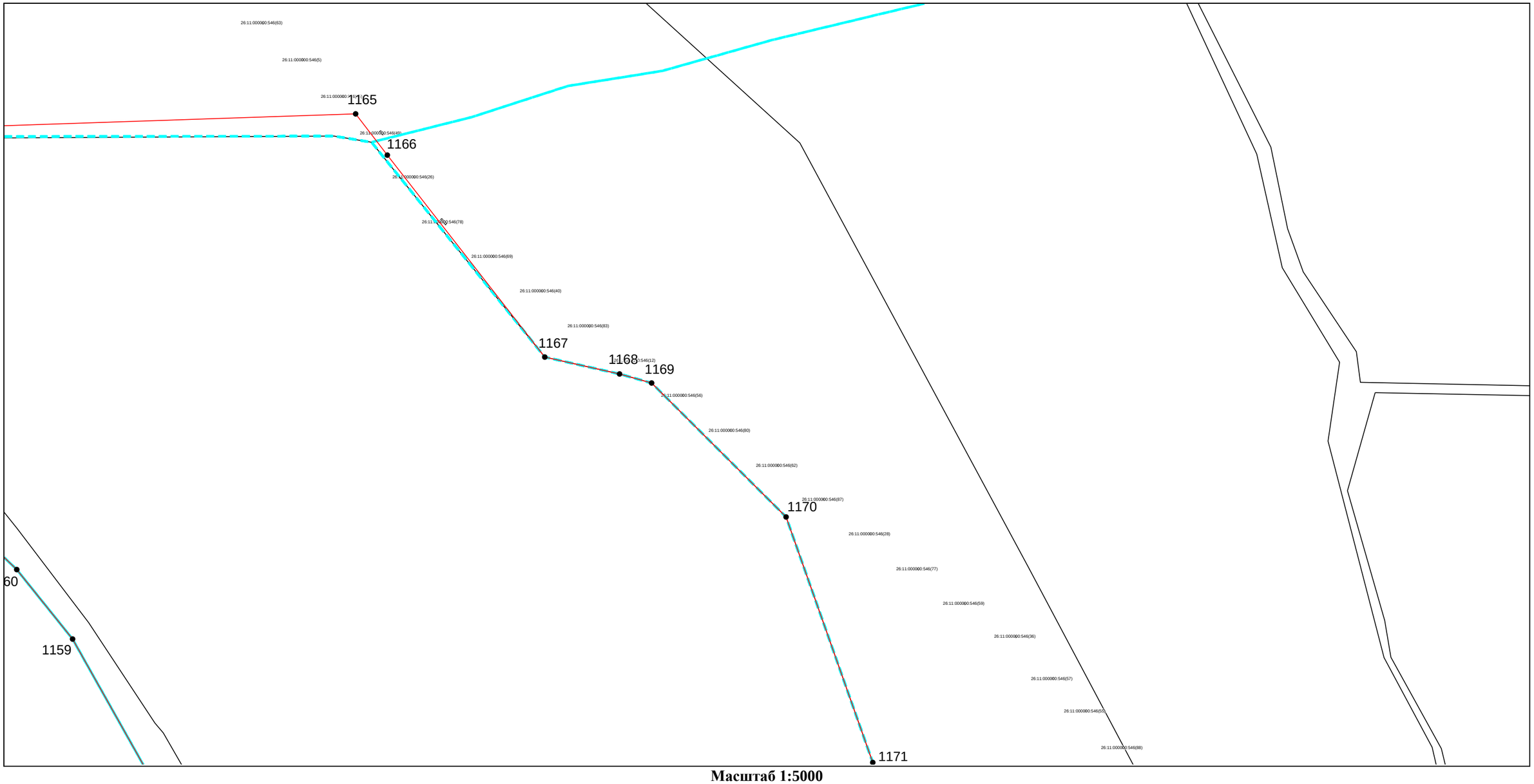

Масштаб 1:5000

Используемые условные знаки и обозначения: приведены на отдельной странице в конце раздела.

Подпись _____ Дата *«___»* _____ _____ *г.*

Место для оттиска печати (при наличии) лица, составившего описание местоположения границ объекта

ГРАФИЧЕСКОЕ ОПИСАНИЕ

местоположения границ населенных пунктов, территориальных зон, особо охраняемых природных территорий, зон с особыми условиями использования территории

Ставропольский край, г.о. город Ставрополь, г. Ставрополь

(наименование объекта, местоположение границ которого описано)

План границ объекта

Выносной лист №25

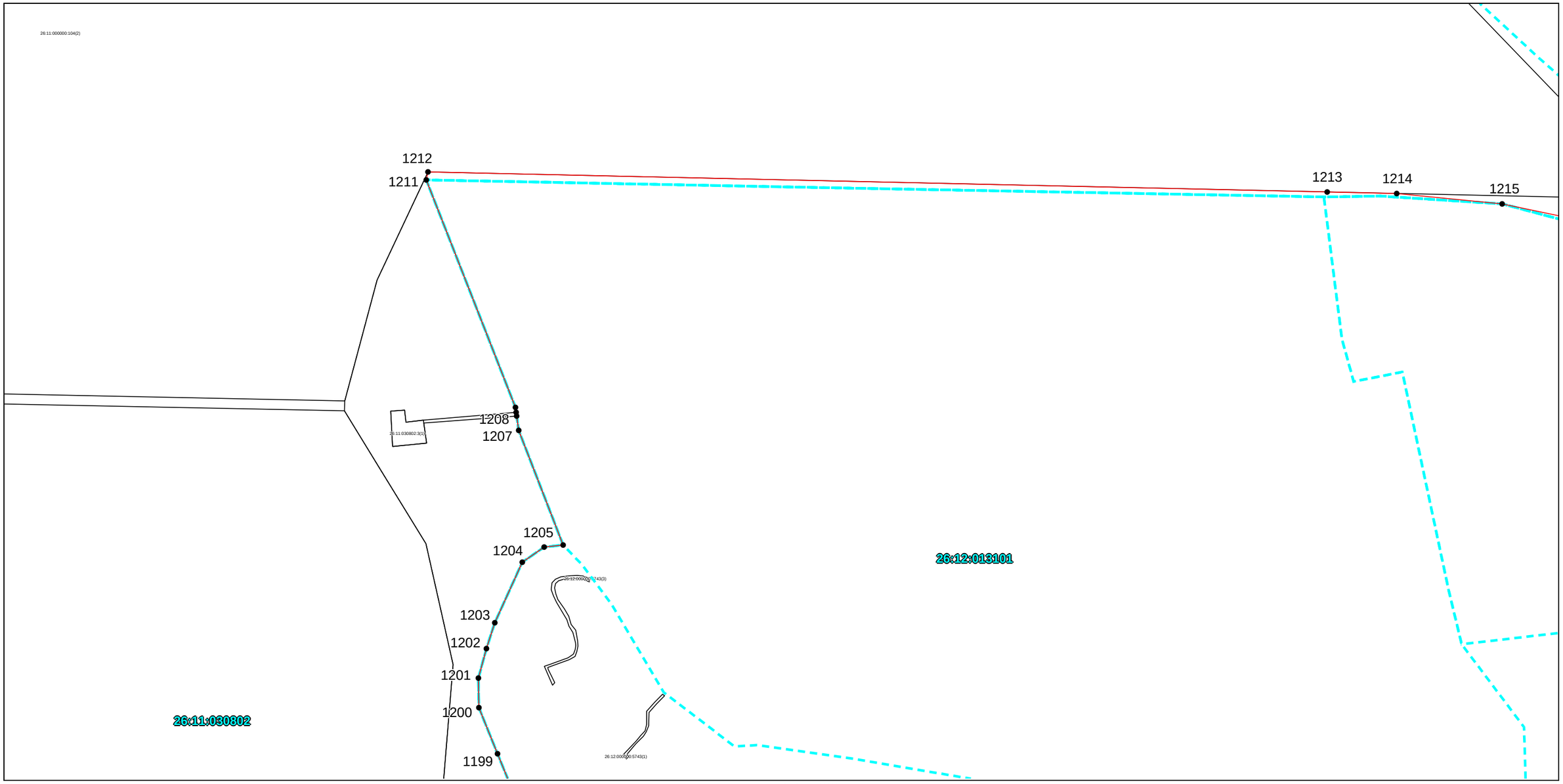

Масштаб 1:5000

Используемые условные знаки и обозначения: приведены на отдельной странице в конце раздела.

Подпись _____ Дата *«___»* _____ _____ *г.*

Место для оттиска печати (при наличии) лица, составившего описание местоположения границ объекта

ГРАФИЧЕСКОЕ ОПИСАНИЕ

местоположения границ населенных пунктов, территориальных зон, особо охраняемых природных территорий, зон с особыми условиями использования территории

Ставропольский край, г.о. город Ставрополь, г. Ставрополь

(наименование объекта, местоположение границ которого описано)

План границ объекта

Выносной лист №26

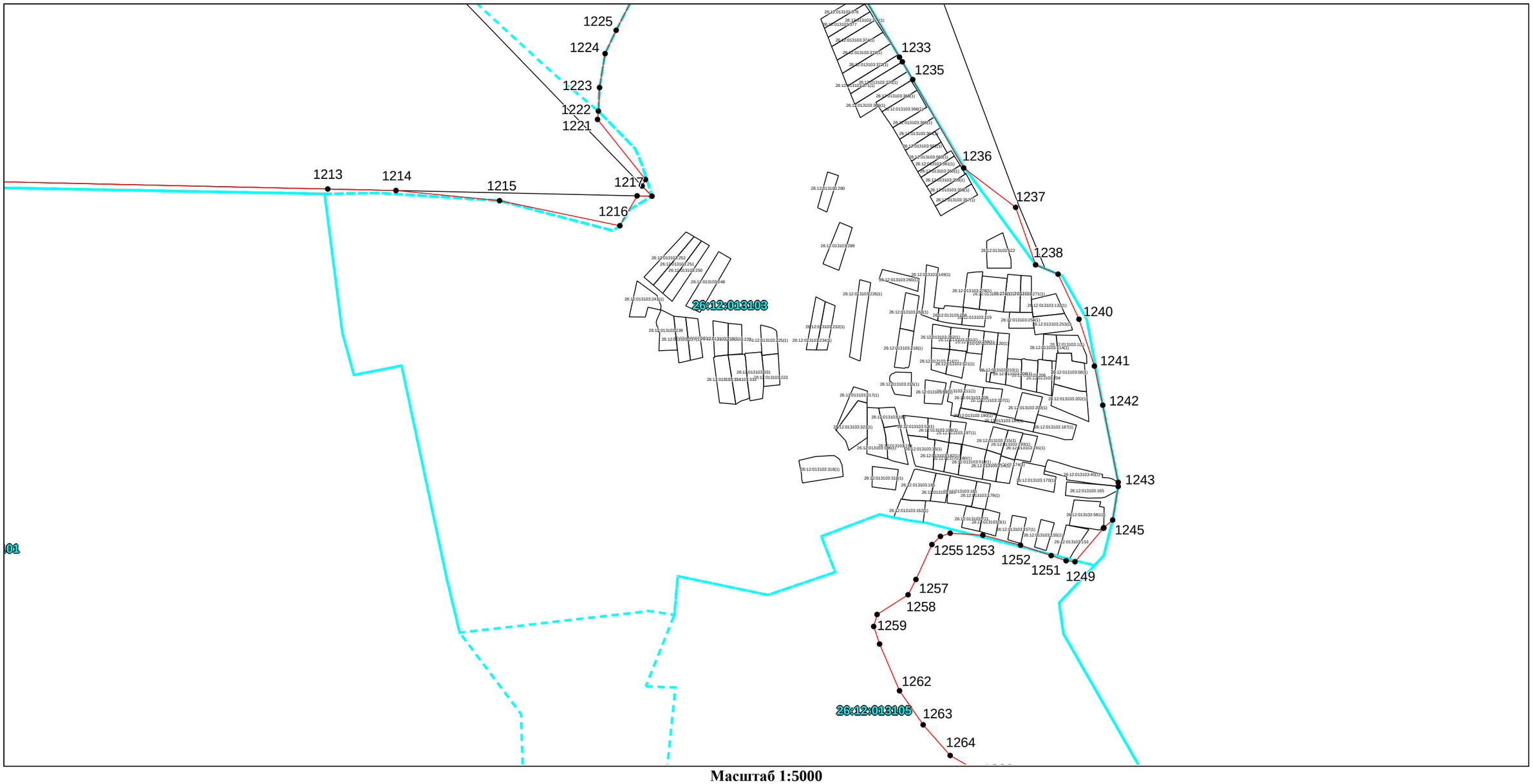

Масштаб 1:5000

Используемые условные знаки и обозначения: приведены на отдельной странице в конце раздела.

Подпись _____ Дата *«___»* _____ _____ *г.*

Место для оттиска печати (при наличии) лица, составившего описание местоположения границ объекта

ГРАФИЧЕСКОЕ ОПИСАНИЕ

местоположения границ населенных пунктов, территориальных зон, особо охраняемых природных территорий, зон с особыми условиями использования территории

Ставропольский край, г.о. город Ставрополь, г. Ставрополь

(наименование объекта, местоположение границ которого описано)

План границ объекта

Выносной лист №27

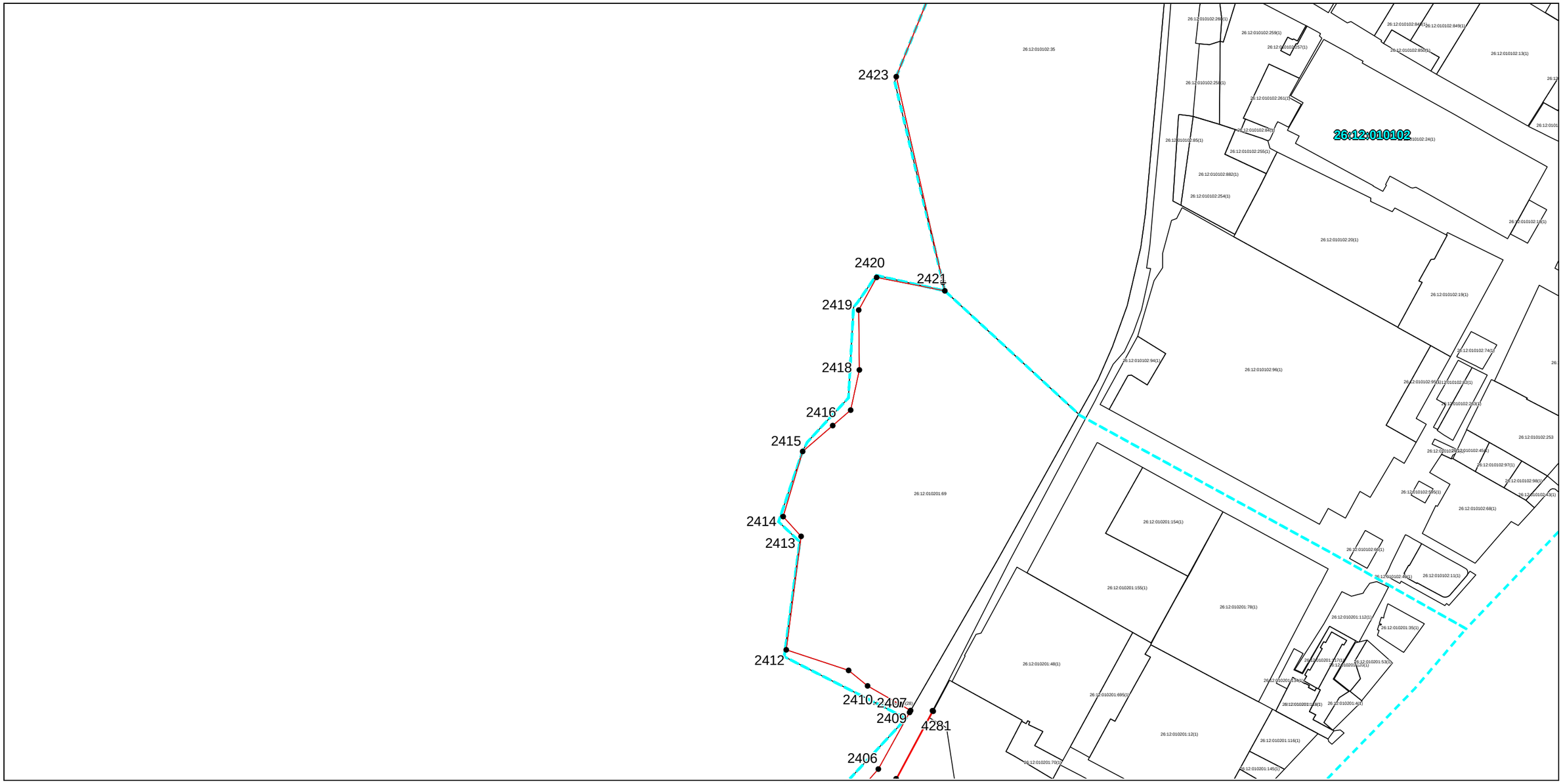

Масштаб 1:5000

Используемые условные знаки и обозначения: приведены на отдельной странице в конце раздела.

Подпись _____ Дата *«___»* _____ _____ *г.*

Место для оттиска печати (при наличии) лица, составившего описание местоположения границ объекта

ГРАФИЧЕСКОЕ ОПИСАНИЕ

местоположения границ населенных пунктов, территориальных зон, особо охраняемых природных территорий, зон с особыми условиями использования территории

Ставропольский край, г.о. город Ставрополь, г. Ставрополь

(наименование объекта, местоположение границ которого описано)

План границ объекта

Выносной лист №28

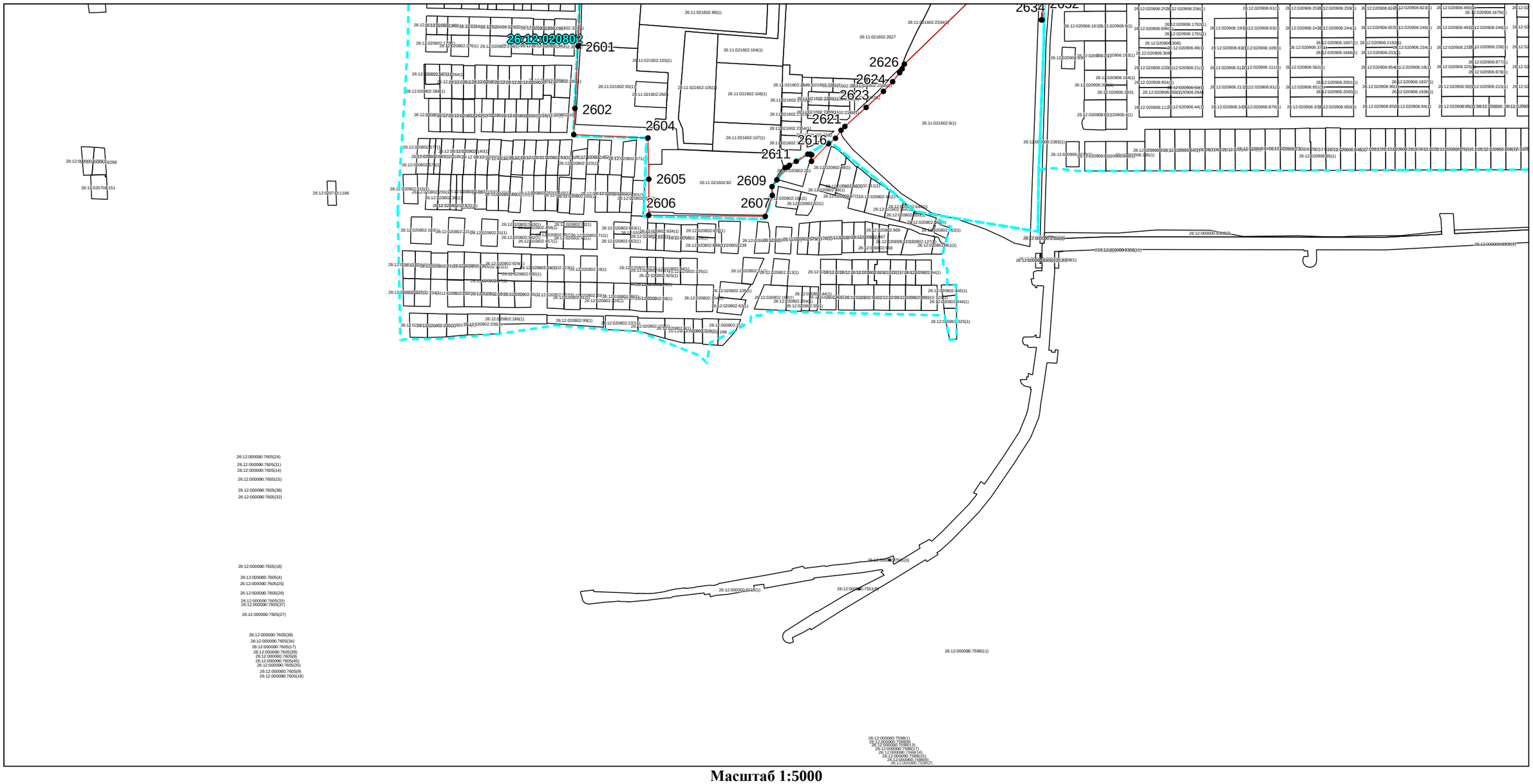
26:12:020802
2601
2602
2604
2605
2606
2607
2609
2611
2616
2621
2623
2624
2626
2632
2634
26:12:020802:1
26:12:020802:2
26:12:020802:3
26:12:020802:4
26:12:020802:5
26:12:020802:6
26:12:020802:7
26:12:020802:8
26:12:020802:9
26:12:020802:10
26:12:020802:11
26:12:020802:12
26:12:020802:13
26:12:020802:14
26:12:020802:15
26:12:020802:16
26:12:020802:17
26:12:020802:18
26:12:020802:19
26:12:020802:20
26:12:020802:21
26:12:020802:22
26:12:020802:23
26:12:020802:24
26:12:020802:25
26:12:020802:26
26:12:020802:27
26:12:020802:28
26:12:020802:29
26:12:020802:30
26:12:020802:31
26:12:020802:32
26:12:020802:33
26:12:020802:34
26:12:020802:35
26:12:020802:36
26:12:020802:37
26:12:020802:38
26:12:020802:39
26:12:020802:40
26:12:020802:41
26:12:020802:42
26:12:020802:43
26:12:020802:44
26:12:020802:45
26:12:020802:46
26:12:020802:47
26:12:020802:48
26:12:020802:49
26:12:020802:50
26:12:020802:51
26:12:020802:52
26:12:020802:53
26:12:020802:54
26:12:020802:55
26:12:020802:56
26:12:020802:57
26:12:020802:58
26:12:020802:59
26:12:020802:60
26:12:020802:61
26:12:020802:62
26:12:020802:63
26:12:020802:64
26:12:020802:65
26:12:020802:66
26:12:020802:67
26:12:020802:68
26:12:020802:69
26:12:020802:70
26:12:020802:71
26:12:020802:72
26:12:020802:73
26:12:020802:74
26:12:020802:75
26:12:020802:76
26:12:020802:77
26:12:020802:78
26:12:020802:79
26:12:020802:80
26:12:020802:81
26:12:020802:82
26:12:020802:83
26:12:020802:84
26:12:020802:85
26:12:020802:86
26:12:020802:87
26:12:020802:88
26:12:020802:89
26:12:020802:90
26:12:020802:91
26:12:020802:92
26:12:020802:93
26:12:020802:94
26:12:020802:95
26:12:020802:96
26:12:020802:97
26:12:020802:98
26:12:020802:99
26:12:020802:100
26:12:020802:101
26:12:020802:102
26:12:020802:103
26:12:020802:104
26:12:020802:105
26:12:020802:106
26:12:020802:107
26:12:020802:108
26:12:020802:109
26:12:020802:110
26:12:020802:111
26:12:020802:112
26:12:020802:113
26:12:020802:114
26:12:020802:115
26:12:020802:116
26:12:020802:117
26:12:020802:118
26:12:020802:119
26:12:020802:120
26:12:020802:121
26:12:020802:122
26:12:020802:123
26:12:020802:124
26:12:020802:125
26:12:020802:126
26:12:020802:127
26:12:020802:128
26:12:020802:129
26:12:020802:130
26:12:020802:131
26:12:020802:132
26:12:020802:133
26:12:020802:134
26:12:020802:135
26:12:020802:136
26:12:020802:137
26:12:020802:138
26:12:020802:139
26:12:020802:140
26:12:020802:141
26:12:020802:142
26:12:020802:143
26:12:020802:144
26:12:020802:145
26:12:020802:146
26:12:020802:147
26:12:020802:148
26:12:020802:149
26:12:020802:150
26:12:020802:151
26:12:020802:152
26:12:020802:153
26:12:020802:154
26:12:020802:155
26:12:020802:156
26:12:020802:157
26:12:020802:158
26:12:020802:159
26:12:020802:160
26:12:020802:161
26:12:020802:162
26:12:020802:163
26:12:020802:164
26:12:020802:165
26:12:020802:166
26:12:020802:167
26:12:020802:168
26:12:020802:169
26:12:020802:170
26:12:020802:171
26:12:020802:172
26:12:020802:173
26:12:020802:174
26:12:020802:175
26:12:020802:176
26:12:020802:177
26:12:020802:178
26:12:020802:179
26:12:020802:180
26:12:020802:181
26:12:020802:182
26:12:020802:183
26:12:020802:184
26:12:020802:185
26:12:020802:186
26:12:020802:187
26:12:020802:188
26:12:020802:189
26:12:020802:190
26:12:020802:191
26:12:020802:192
26:12:020802:193
26:12:020802:194
26:12:020802:195
26:12:020802:196
26:12:020802:197
26:12:020802:198
26:12:020802:199
26:12:020802:200
26:12:020802:201
26:12:020802:202
26:12:020802:203
26:12:020802:204
26:12:020802:205
26:12:020802:206
26:12:020802:207
26:12:020802:208
26:12:020802:209
26:12:020802:210
26:12:020802:211
26:12:020802:212
26:12:020802:213
26:12:020802:214
26:12:020802:215
26:12:020802:216
26:12:020802:217
26:12:020802:218
26:12:020802:219
26:12:020802:220
26:12:020802:221
26:12:020802:222
26:12:020802:223
26:12:020802:224
26:12:020802:225
26:12:020802:226
26:12:020802:227
26:12:020802:228
26:12:020802:229
26:12:020802:230
26:12:020802:231
26:12:020802:232
26:12:020802:233
26:12:020802:234
26:12:020802:235
26:12:020802:236
26:12:020802:237
26:12:020802:238
26:12:020802:239
26:12:020802:240
26:12:020802:241
26:12:020802:242
26:12:020802:243
26:12:020802:244
26:12:020802:245
26:12:020802:246
26:12:020802:247
26:12:020802:248
26:12:020802:249
26:12:020802:250
26:12:020802:251
26:12:020802:252
26:12:020802:253
26:12:020802:254
26:12:020802:255
26:12:020802:256
26:12:020802:257
26:12:020802:258
26:12:020802:259
26:12:020802:260
26:12:020802:261
26:12:020802:262
26:12:020802:263
26:12:020802:264
26:12:020802:265
26:12:020802:266
26:12:020802:267
26:12:020802:268
26:12:020802:269
26:12:020802:270
26:12:020802:271
26:12:020802:272
26:12:020802:273
26:12:020802:274
26:12:020802:275
26:12:020802:276
26:12:020802:277
26:12:020802:278
26:12:020802:279
26:12:020802:280
26:12:020802:281
26:12:020802:282
26:12:020802:283
26:12:020802:284
26:12:020802:285
26:12:020802:286
26:12:020802:287
26:12:020802:288
26:12:020802:289
26:12:020802:290
26:12:020802:291
26:12:020802:292
26:12:020802:293
26:12:020802:294
26:12:020802:295
26:12:020802:296
26:12:020802:297
26:12:020802:298
26:12:020802:299
26:12:020802:300
26:12:020802:301
26:12:020802:302
26:12:020802:303
26:12:020802:304
26:12:020802:305
26:12:020802:306
26:12:020802:307
26:12:020802:308
26:12:020802:309
26:12:020802:310
26:12:020802:311
26:12:020802:312
26:12:020802:313
26:12:020802:314
26:12:020802:315
26:12:020802:316
26:12:020802:317
26:12:020802:318
26:12:020802:319
26:12:020802:320
26:12:020802:321
26:12:020802:322
26:12:020802:323
26:12:020802:324
26:12:020802:325
26:12:020802:326
26:12:020802:327
26:12:020802:328
26:12:020802:329
26:12:020802:330
26:12:020802:331
26:12:020802:332
26:12:020802:333
26:12:020802:334
26:12:020802:335
26:12:020802:336
26:12:020802:337
26:12:020802:338
26:12:020802:339
26:12:020802:340
26:12:020802:341
26:12:020802:342
26:12:020802:343
26:12:020802:344
26:12:020802:345
26:12:020802:346
26:12:020802:347
26:12:020802:348
26:12:020802:349
26:12:020802:350
26:12:020802:351
26:12:020802:352
26:12:020802:353
26:12:020802:354
26:12:020802:355
26:12:020802:356
26:12:020802:357
26:12:020802:358
26:12:020802:359
26:12:020802:360
26:12:020802:361
26:12:020802:362
26:12:020802:363
26:12:020802:364
26:12:020802:365
26:12:020802:366
26:12:020802:367
26:12:020802:368
26:12:020802:369
26:12:020802:370
26:12:020802:371
26:12:020802:372
26:12:020802:373
26:12:020802:374
26:12:020802:375
26:12:020802:376
26:12:020802:377
26:12:020802:378
26:12:020802:379
26:12:020802:380
26:12:020802:381
26:12:020802:382
26:12:020802:383
26:12:020802:384
26:12:020802:385
26:12:020802:386
26:12:020802:387
26:12:020802:388
26:12:020802:389
26:12:020802:390
26:12:020802:391
26:12:020802:392
26:12:020802:393
26:12:020802:394
26:12:020802:395
26:12:020802:396
26:12:020802:397
26:12:020802:398
26:12:020802:399
26:12:020802:400
26:12:020802:401
26:12:020802:402
26:12:020802:403
26:12:020802:404
26:12:020802:405
26:12:020802:406
26:12:020802:407
26:12:020802:408
26:12:020802:409
26:12:020802:410
26:12:020802:411
26:12:020802:412
26:12:020802:413
26:12:020802:414
26:12:020802:415
26:12:020802:416
26:12:020802:417
26:12:020802:418
26:12:020802:419
26:12:020802:420
26:12:020802:421
26:12:020802:422
26:12:020802:423
26:12:020802:424
26:12:020802:425
26:12:020802:426
26:12:020802:427
26:12:020802:428
26:12:020802:429
26:12:020802:430
26:12:020802:431
26:12:020802:432
26:12:020802:433
26:12:020802:434
26:12:020802:435
26:12:020802:436
26:12:020802:437
26:12:020802:438
26:12:020802:439
26:12:020802:440
26:12:020802:441
26:12:020802:442
26:12:020802:443
26:12:020802:444
26:12:020802:445
26:12:020802:446
26:12:020802:447
26:12:020802:448
26:12:020802:449
26:12:020802:450
26:12:020802:451
26:12:020802:452
26:12:020802:453
26:12:020802:454
26:12:020802:455
26:12:020802:456
26:12:020802:457
26:12:020802:458
26:12:020802:459
26:12:020802:460
26:12:020802:461
26:12:020802:462
26:12:020802:463
26:12:020802:464
26:12:020802:465
26:12:020802:466
26:12:020802:467
26:12:020802:468
26:12:020802:469
26:12:020802:470
26:12:020802:471
26:12:020802:472
26:12:020802:473
26:12:020802:474
26:12:020802:475
26:12:020802:476
26:12:020802:477
26:12:020802:478
26:12:020802:479
26:12:020802:480
26:12:020802:481
26:12:020802:482
26:12:020802:483
26:12:020802:484
26:12:020802:485
26:12:020802:486
26:12:020802:487
26:12:020802:488
26:12:020802:489
26:12:020802:490
26:12:020802:491
26:12:020802:492
26:12:020802:493
26:12:020802:494
26:12:020802:495
26:12:020802:496
26:12:020802:497
26:12:020802:498
26:12:020802:499
26:12:020802:500
26:12:020802:501
26:12:020802:502
26:12:020802:503
26:12:020802:504
26:12:020802:505
26:12:020802:506
26:12:020802:507
26:12:020802:508
26:12:020802:509
26:12:020802:510
26:12:020802:511
26:12:020802:512
26:12:020802:513
26:12:020802:514
26:12:020802:515
26:12:020802:516
26:12:020802:517
26:12:020802:518
26:12:020802:519
26:12:020802:520
26:12:020802:521
26:12:020802:522
26:12:020802:523
26:12:020802:524
26:12:020802:525
26:12:020802:526
26:12:020802:527
26:12:020802:528
26:12:020802:529
26:12:020802:530
26:12:020802:531
26:12:020802:532
26:12:020802:533
26:12:020802:534
26:12:020802:535
26:12:020802:536
26:12:020802:537
26:12:020802:538
26:12:020802:539
26:12:020802:540
26:12:020802:541
26:12:020802:542
26:12:020802:543
26:12:020802:544
26:12:020802:545
26:12:020802:546
26:12:020802:547
26:12:020802:548
26:12:020802:549
26:12:020802:550
26:12:020802:551
26:12:020802:552
26:12:020802:553
26:12:020802:554
26:12:020802:555
26:12:020802:556
26:12:020802:557
26:12:020802:558
26:12:020802:559
26:12:020802:560
26:12:020802:561
26:12:020802:562
26:12:020802:563
26:12:020802:564
26:12:020802:565
26:12:020802:566
26:12:020802:567
26:12:020802:568
26:12:020802:569
26:12:020802:570
26:12:020802:571
26:12:020802:572
26:12:020802:573
26:12:020802:574
26:12:020802:575
26:12:020802:576
26:12:020802:577
26:12:020802:578
26:12:020802:579
26:12:020802:580
26:12:020802:581
26:12:020802:582
26:12:020802:583
26:12:020802:584
26:12:020802:585
26:12:020802:586
26:12:020802:587
26:12:020802:588
26:12:020802:589
26:12:020802:590
26:12:020802:591
26:12:020802:592
26:12:020802:593
26:12:020802:594
26:12:020802:595
26:12:020802:596
26:12:020802:597
26:12:020802:598
26:12:020802:599
26:12:020802:600
26:12:020802:601
26:12:020802:602
26:12:020802:603
26:12:020802:604
26:12:020802:605
26:12:020802:606
26:12:020802:607
26:12:020802:608
26:12:020802:609
26:12:020802:610
26:12:020802:611
26:12:020802:612
26:12:020802:613
26:12:020802:614
26:12:020802:615
26:12:020802:616
26:12:020802:617
26:12:020802:618
26:12:020802:619
26:12:020802:620
26:12:020802:621
26:12:020802:622
26:12:020802:623
26:12:020802:624
26:12:020802:625
26:12:020802:626
26:12:020802:627
26:12:020802:628
26:12:020802:629
26:12:020802:630
26:12:020802:631
26:12:020802:632
26:12:020802:633
26:12:020802:634
26:12:020802:635
26:12:020802:636
26:12:020802:637
26:12:020802:638
26:12:020802:639
26:12:020802:640
26:12:020802:641
26:12:020802:642
26:12:020802:643
26:12:020802:644
26:12:020802:645
26:12:020802:646
26:12:020802:647
26:12:020802:648
26:12:020802:649
26:12:020802:650
26:12:020802:651
26:12:020802:652
26:12:020802:653
26:12:020802:654
26:12:020802:655
26:12:020802:656
26:12:020802:657
26:12:020802:658
26:12:020802:659
26:12:020802:660
26:12:020802:661
26:12:020802:662
26:12:020802:663
26:12:020802:664
26:12:020802:665
26:12:020802:666
26:12:020802:667
26:12:020802:668
26:12:020802:669
26:12:020802:670
26:12:020802:671
26:12:020802:672
26:12:020802:673
26:12:020802:674
26:12:020802:675
26:12:020802:676
26:12:020802:677
26:12:020802:678
26:12:020802:679
26:12:020802:680
26:12:020802:681
26:12:020802:682
26:12:020802:683
26:12:020802:684
26:12:020802:685
26:12:020802:686
26:12:020802:687
26:12:020802:688
26:12:020802:689
26:12:020802:690
26:12:020802:691
26:12:020802:692
26:12:020802:693
26:12:020802:694
26:12:020802:695
26:12:020802:696
26:12:020802:697
26:12:020802:698
26:12:020802:699
26:12:020802:700
26:12:020802:701
26:12:020802:702
26:12:020802:703
26:12:020802:704
26:12:020802:705
26:12:020802:706
26:12:020802:707
26:12:020802:708
26:12:020802:709
26:12:020802:710
26:12:020802:711
26:12:020802:712
26:12:020802:713
26:12:020802:714
26:12:020802:715
26:12:020802:716
26:12:020802:717
26:12:020802:718
26:12:020802:719
26:12:020802:720
26:12:020802:721
26:12:020802:722
26:12:020802:723
26:12:020802:724
26:12:020802:725
26:12:020802:726
26:12:020802:727
26:12:020802:728
26:12:020802:729
26:12:020802:730
26:12:020802:731
26:12:020802:732
26:12:020802:733
26:12:020802:734
26:12:020802:735
26:12:020802:736
26:12:020802:737
26:12:020802:738
26:12:020802:739
26:12:020802:740
26:12:020802:741
26:12:020802:742
26:12:020802:743
26:12:020802:744
26:12:020802:745
26:12:020802:746
26:12:020802:747
26:12:020802:748
26:12:020802:749
26:12:020802:750
26:12:020802:751
26:12:020802:752
26:12:020802:753
26:12:020802:754
26:12:020802:755
26:12:020802:756
26:12:020802:757
26:12:020802:758
26:12:020802:759
26:12:020802:760
26:12:020802:761
26:12:020802:762
26:12:020802:763
26:12:020802:764
26:12:020802:765
26:12:020802:766
26:12:020802:767
26:12:020802:768
26:12:020802:769
26:12:020802:770
26:12:020802:771
26:12:020802:772
26:12:020802:773
26:12:020802:774
26:12:020802:775
26:12:020802:776
26:12:020802:777
26:12:020802:778
26:12:020802:779
26:12:020802:780
26:12:020802:781
26:12:020802:782
26:12:020802:783
26:12:020802:784
26:12:020802:785
26:12:020802:786
26:12:020802:787
26:12:020802:788
26:12:020802:789
26:12:020802:790
26:12:020802:791
26:12:020802:792
26:12:020802:793
26:12:020802:794
26:12:020802:795
26:12:020802:796
26:12:020802:797
26:12:020802:798
26:12:020802:799
26:12:020802:800
26:12:020802:801
26:12:020802:802
26:12:020802:803
26:12:020802:804
26:12:020802:805
26:12:020802:806
26:12:020802:807
26:12:020802:808
26:12:020802:809
26:12:020802:810
26:12:020802:811
26:12:020802:812
26:12:020802:813
26:12:020802:814
26:12:020802:815
26:12:020802:816
26:12:020802:817
26:12:020802:818
26:12:020802:819
26:12:020802:820
26:12:020802:821
26:12:020802:822
26:12:020802:823
26:12:020802:824
26:12:020802:825
26:12:020802:826
26:12:020802:827
26:12:020802:828
26:12:020802:829
26:12:020802:830
26:12:020802:831
26:12:020802:832
26:12:020802:833
26:12:020802:834
26:12:020802:835
26:12:020802:836
26:12:020802:837
26:12:020802:838
26:12:020802:839
26:12:020802:840
26:12:020802:841
26:12:020802:842
26:12:020802:843
26:12:020802:844
26:12:020802:845
26:12:020802:846
26:12:020802:847
26:12:020802:848
26:12:020802:849
26:12:020802:850
26:12:020802:851
26:12:020802:852
26:12:020802:853
26:12:020802:854
26:12:020802:855
26:12:020802:856
26:12:020802:857
26:12:020802:858
26:12:020802:859
26:12:020802:860
26:12:020802:861
26:12:020802:862
26:12:020802:863
26:12:020802:864
26:12:020802:865
26:12:020802:866
26:12:020802:867
26:12:020802:868
26:12:020802:869
26:12:020802:870
26:12:020802:871
26:12:020802:872
26:12:020802:873
26:12:020802:874
26:12:020802:875
26:12:020802:876
26:12:020802:877
26:12:020802:878
26:12:020802:879
26:12:020802:880
26:12:020802:881
26:12:020802:882
26:12:020802:883
26:12:020802:884
26:12:020802:885
26:12:020802:886
26:12:020802:887
26:12:020802:888
26:12:020802:889
26:12:020802:890
26:12:020802:891
26:12:020802:892
26:12:020802:893
26:12:020802:894
26:12:020802:895
26:12:020802:896
26:12:020802:897
26:12:020802:898
26:12:020802:899
26:12:020802:900
26:12:020802:901
26:12:020802:902
26:12:020802:903
26:12:020802:904
26:12:020802:905
26:12:020802:906
26:12:020802:907
26:12:020802:908
26:12:020802:909
26:12:020802:910
26:12:020802:911
26:12:020802:912
26:12:020802:913
26:12:020802:914
26:12:020802:915
26:12:020802:916
26:12:020802:917
26:12:020802:918
26:12:020802:919
26:12:020802:920
26:12:020802:921
26:12:020802:922
26:12:020802:923
26:12:020802:924
26:12:020802:925
26:12:020802:926
26:12:020802:927
26:12:020802:928
26:12:020802:929
26:12:020802:930
26:12:020802:931
26:12:020802:932
26:12:020802:933
26:12:020802:934
26:12:020802:935
26:12:020802:936
26:12:020802:937
26:12:020802:938
26:12:020802:939
26:12:020802:940
26:12:020802:941
26:12:020802:942
26:12:020802:943
26:12:020802:944
26:12:020802:945
26:12:020802:946
26:12:020802:947
26:12:020802:948
26:12:020802:949
26:12:020802:950
26:12:020802:951
26:12:020802:952
26:12:020802:953
26:12:020802:954
26:12:020802:955
26:12:020802:956
26:12:020802:957
26:12:020802:958
26:12:020802:959
26:12:020802:960
26:12:020802:961
26:12:020802:962
26:12:020802:963
26:12:020802:964
26:12:020802:965
26:12:020802:966
26:12:020802:967
26:12:020802:968
26:12:020802:969
26:12:020802:970
26:12:020802:971
26:12:020802:972
26:12:020802:973
26:12:020802:974
26:12:020802:975
26:12:020802:976
26:12:020802:977
26:12:020802:978
26:12:020802:979
26:12:020802:980
26:12:020802:981
26:12:020802:982
26:12:020802:983
26:12:020802:984
26:12:020802:985
26:12:020802:986
26:12:020802:987
26:12:020802:988
26:12:020802:989
26:12:020802:990
26:12:020802:991
26:12:020802:992
26:12:020802:993
26:12:020802:994
26:12:020802:995
26:12:020802:996
26:12:020802:997
26:12:020802:998
26:12:020802:999
26:12:020802:1000
26:12:020802:1001
26:12:020802:1002
26:12:020802:1003
26:12:020802:1004
26:12:020802:1005
26:12:020802:1006
26:12:020802:1007
26:12:020802:1008
26:12:020802:1009
26:12:020802:1010
26:12:020802:1011
26:12:020802:1012
26:12:020802:1013
26:12:020802:1014
26:12:020802:1015
26:12:020802:1016
26:12:020802:1017
26:12:020802:1018
26:12:020802:1019
26:12:020802:1020
26:12:020802:1021
26:12:020802:1022
26:12:020802:1023
26:12:020802:1024
26:12:020802:1025
26:12:020802:1026
26:12:020802:1027
26:12:020802:1028
26:12:020802:1029
26:12:020802:1030
26:12:020802:1031
26:12:020802:1032
26:12:020802:1033
26:12:020802:1034
26:12:020802:1035
26:12:020802:1036
26:12:020802:1037
26:12:020802:1038
26:12:020802:1039
26:12:020802:1040
26:12:020802:1041
26:12:020802:1042
26:12:020802:1043
26:12:020802:1044
26:12:020802:1045
26:12:020802:1046
26:12:020802:1047
26:12:020802:1048
26:12:020802:1049
26:12:020802:1050
26:12:020802:1051
26:12:020802:1052
26:12:020802:1053
26:12:020802:1054
26:12:020802:1055
26:12:020802:1056
26:12:020802:1057
26:12:020802:1058
26:12:020802:1059
26:12:020802:1060
26:12:020802:1061
26:12:020802:1062
26:12:020802:1063
26:12:020802:1064
26:12:020802:1065
26:12:020802:1066
26:12:020802:1067
26:12:020802:1068
26:12:020802:1069
26:12:020802:1070
26:12:020802:1071
26:12:020802:1072
26:12:020802:1073
26:12:020802:1074
26:12:020802:1075
26:12:020802:1076
26:12:020802:1077
26:12:020802:1078
26:12:020802:1079
26:12:020802:1080
26:12:020802:1081
26:12:020802:1082
26:12:020802:1083
26:12:020802:1084
26:12:020802:1085
26:12:020802:1086
26:12:020802:1087
26:12:020802:1088
26:12:020802:1089
26:12:020802:1090
26:12:020802:1091
26:12:020802:1092
26:12:020802:1093
26:12:020802:1094
26:12:020802:1095
26:12:020802:1096
26:12:020802:1097
26:12:020802:1098
26:12:020802:1099
26:12:020802:1100
26:12:020802:1101
26:12:020802:1102
26:12:020802:1103
26:12:020802:1104
26:12:020802:1105
26:12:020802:1106
26:12:020802:1107
26:12:020802:1108
26:12:020802:1109
26:12:020802:1110
26:12:020802:1111
26:12:020802:1112
26:12:020802:1113
26:12:020802:1114
26:12:020802:1115
26:12:020802:1116
26:12:020802:1117
26:12:020802:1118
26:12:020802:1119
26:12:020802:1120
26:12:020802:1121
26:12:020802:1122
26:12:020802:1123
26:12:020802:1124
26:12:020802:1125
26:12:020802:1126
26:12:020802:1127
26:12:020802:1128
26:12:020802:1129
26:12:020802:1130
26:12:020802:1131
26:12:020802:1132
26:12:020802:1133
26:12:020802:1134
26:12:020802:1135
26:12:020802:1136
26:12:020802:1137
26:12:020802:1138
26:12:020802:1139
26:12:020802:1140
26:12:020802:1141
26:12:020802:1142
26:12:020802:1143
26:12:020802:1144
26:12:020802:1145
26:12:020802:1146
26:12:020802:1147
26:12:020802:1148
26:12:020802:1149
26:12:020802:1150
26:12:020802:1151
26:12:020802:1152
26:12:020802:1153
26:12:020802:1154
26:12:020802:1155
26:12:020802:1156
26:12:020802:1157
26:12:020802:1158
26:12:020802:1159
26:12:020802:1160
26:12:020802:1161
26:12:020802:1162
26:12:020802:1163
26:12:020802:1164
26:12:020802:1165
26:12:020802:1166
26:12:020802:1167
26:12:020802:1168
26:12:020802:1169
26:12:020802:1170
26:12:020802:1171
26:12:020802:1172
26:12:020802:1173
26:12:020802:1174
26:12:020802:1175
26:12:020802:1176
26:12:020802:1177
26:12:020802:1178
26:12:020802:1179
26:12:020802:1180
26:12:020802:1181
26:12:020802:1182
26:12:020802:1183
26:12:020802:1184
26:12:020802:1185
26:12:020802:1186
26:12:020802:1187
26:12:020802:1188
26:12:020802:1189
26:12:020802:1190
26:12:020802:1191
26:12:020802:1192
26:12:020802:1193
26:12:020802:1194
26:12:020802:1195
26:12:020802:1196
26:12:020802:1197
26:12:020802:1198
26:12:020802:1199
26:12:020802:1200
26:12:020802:1201
26:12:020802:1202
26:12:020802:1203
26:12:020802:1204
26:12:020802:1205
26:12:020802:1206
26:12:020802:1207
26:12:020802:1208
26:12:020802:1209
26:12:020802:1210
26:12:020802:1211
26:12:020802:1212
26:12:020802:1213
26:12:020802:1214
26:12:020802:1215
26:12:020802:1216
26:12:020802:1217
26:12:020802:1218
26:12:020802:1219
26:12:020802:1220
26:12:020802:1221
26:12:020802:1222
26:12:020802:1223
26:12:020802:1224
26:12:020802:1225
26:12:020802:1226
26:12:020802:1227
26:12:020802:1228
26:12:020802:1229
26:12:020802:1230
26:12:020802:1231
26:12:020802:1232
26:12:020802:1233
26:12:020802:1234
26:12:020802:1235
26:12:020802:1236
26:12:020802:1237
26:12:020802:1238
26:12:020802:1239
26:12:020802:1240
26:12:020802:1241
26:12:020802:1242
26:12:020802:1243
26:12:020802:1244
26:12:020802:1245
26:12:020802:1246
26:12:020802:1247
26:12:020802:1248
26:12:020802:1249
26:12:020802:1250
26:12:020802:1251
26:12:020802:1252
26:12:020802:1253
26:12:020802:1254
26:12:020802:1255
26:12:020802:1256
26:12:020802:1257
26:12:020802:1258
26:12:020802:1259
26:12:020802:1260
26:12:020802:1261
26:12:020802:1262
26:12:020802:1263
26:12:020802:1264
26:12:020802:1265
26:12:020802:1266
26:12:020802:1267
26:12:020802:1268
26:12:020802:1269
26:12:020802:1270
26:12:020802:1271
26:12:020802:1272
26:12:020802:1273
26:12:020802:1274
26:12:020802:1275
26:12:020802:1276
26:12:020802:1277
26:12:020802:1278
26:12:020802:1279
26:12:020802:1280
26:12:020802:1281
26:12:020802:1282
26:12:020802:1283
26:12:020802:1284
26:12:020802:1285
26:12:020802:1286
26:12:020802:1287
26:12:020802:1288
26:12:020802:1289
26:12:020802:1290
26:12:020802:1291
26:12:020802:1292
26:12:020802:1293
26:12:020802:1294
26:12:020802:1295
26:12:020802:1296
26:12:020802:1297
26:12:020802:1298
26:12:020802:1299
26:12:020802:1300
26:12:020802:1301
26:12:020802:1302
26:12:020802:1303
26:12:020802:1304
26:12:020802:1305
26:12:020802:1306
26:12:020802:1307
26:12:020802:1308
26:12:020802:1309
26:12:020802:1310
26:12:020802:1311
26:12:020802:1312
26:12:020802:1313
26:12:020802:1314
26:12:020802:1315
26:12:020802:1316
26:12:020802:1317
26:12:020802:1318
26:12:020802:1319
26:12:020802:1320
26:12:020802:1321
26:12:020802:1322
26:12:020802:1323
26:12:020802:1324
26:12:020802:1325
26:12:020802:1326
26:12:020802:1327
26:12:020802:1328
26:12:020802:1329
26:12:020802:1330
26:12:020802:1331
26:12:020802:1332
26:12:020802:1333
26:12:020802:1334
26:12:020802:1335
26:12:020802:1336
26:12:020802:1337
26:12:020802:1338
26:12:020802:1339
26:12:020802:1340
26:12:020802:1341
26:12:020802:1342
26:12:020802:1343
26:12:020802:1344
26:12:020802:1345
26:12:020802:1346
26:12:020802:1347
26:12:020802:1348
26:12:020802:1349
26:12:020802:1350
26:12:020802:1351
26:12:020802:1352
26:12:020802:1353
26:12:020802:1354
26:12:020802:1355
26:12:020802:1356
26:12:020802:1357
26:12:020802:1358
26:12:020802:1359
26:12:020802:1360
26:12:020802:1361
26:12:020802:1362
26:12:020802:1363
26:12:020802:1364
26:12:020802:1365
26:12:020802:1366
26:12:020802:1367
26:12:020802:1368
26:12:020802:1369
26:12:020802:1370
26:12:020802:1371
26:12:020802:1372
26:12:020802:1373
26:12:020802:1374
26:12:020802:1375
26:12:020802:1376
26:12:020802:1377
26:12:020802:1378
26:12:020802:1379
26:12:020802:1380
26:12:020802:1381
26:12:020802:1382
26:12:020802:1383
26:12:020802:1384
26:12:020802:1385
26:12:020802:1386
26:12:020802:1387
26:12:020802:1388
26:12:020802:1389
26:12:020802:1390
26:12:020802:1391
26:12:020802:1392
26:12:020802:1393
26:12:020802:1394
26:12:020802:1395
26:12:020802:1396
26:12:020802:1397
26:12:020802:1398
26:12:020802:1399
26:12:020802:1400
26:12:020802:1401
26:12:020802:1402
26:12:020802:1403
26:12:020802:1404
26:12:020802:1405
26:12:020802:1406
26:12:020802:1407
26:12:020802:1408
26:12:020802:1409
26:12:020802:1410
26:12:020802:1411
26:12:020802:1412
26:12:020802:1413
26:12:020802:1414
26:12:020802:1415
26:12:020802:1416
26:12:020802:1417
26:12:020802:1418
26:12:020802:1419
26:12:020802:1420
26:12:020802:1421
26:12:020802:1422
26:12:020802:1423
26:12:020802:1424
26:12:020802:1425
26:12:020802:1426
26:12:020802:1427
26:12:020802:1428
26:12:020802:1429
26:12:020802:1430
26:12:020802:1431
26:12:020802:1432
26:12:020802:1433
26:12:020802:1434
26:12:020802:1435
26:12:020802:1436
26:12:020802:1437
26:12:020802:1438
26:12:020802:1439
26:12:020802:1440
26:12:020802:1441
26:12:020802:1442
26:12:020802:1443
26:12:020802:1444
26:12:020802:1445
26:12:020802:1446
26:12:020802:1447
26:12:020802:1448
26:12:020802:1449
26:12:020802:1450
26:12:020802:1451
26:12:020802:1452
26:12:020802:1453
26:12:020802:1454
26:12:020802:1455
26:12:020802:1456
26:12:020802:1457
26:12:020802:1458
26:12:020802:1459
26:12:020802:1460
26:12:020802:1461
26:12:020802:1462
26:12:020802:1463
26:12:020802:1464
26:12:020802:1465
26:12:020802:1466
26:12:020802:1467
26:12:020802:1468
26:12:020802:1469
26:12:020802:1470
26:12:020802:1471
26:12:020802:1472
26:12:020802:1473
26:12:020802:1474
26:12:020802:1475
26:12:020802:1476
26:12:020802:1477
26:12:020802:1478
26:12:020802:1479
26:12:020802:1480
26:12:020802:1481
26:12:020802:1482
26:12:020802:1483
26:12:020802:1484
26:12:020802:1485
26:12:020802:1486
26:12:020802:1487
26:12:020802:1488
26:12:020802:1489
26:12:020802:1490
26:12:020802:1491
26:12:020802:1492
26:12:020802:1493
26:12:020802:1494
26:12:020802:1495
26:12:020802:1496
26:12:020802:1497
26:12:020802:1498
26:12:020802:1499
26:12:020802:1500
26:12:020802:1501
26:12:020802:1502
26:12:020802:1503
26:12:020802:1504
26:12:020802:1505
26:12:020802:1506
26:12:020802:1507
26:12:020802:1508
26:12:020802:1509
26:12:020802:1510
26:12:020802:1511
26:12:020802:1512
26:12:020802:1513
26:12:020802:1514
26:12:020802:1515
26:12:020802:1516
26:12:020802:1517
26:12:020802:1518
26:12:020802:1519
26:12:020802:1520
26:12:020802:1521
26:12:020802:1522
26:12:020802:1523
26:12:020802:1524
26:12:020802:1525
26:12:020802:1526
26:12:020802:1527
26:12:020802:1528
26:12:020802:1529
26:12:020802:1530
26:12:020802:1531
26:12:020802:1532
26:12:020802:1533
26:12:020802:1534
26:12:020802:1535
26:12:020802:1536
26:12:020802:1537
26:12:020802:1538
26:12:020802:1539
26:12:020802:1540
26:12:020802:1541
26:12:020802:1542
26:12:020802:1543
26:12:020802:1544
26:12:020802:1545
26:12:020802:1546
26:12:020802:1547
26:12:020802:1548
26:12:020802:1549
26:12:020802:1550
26:12:020802:1551
26:12:020802:1552
26:12:020802:1553
26:12:020802:1554
26:12:020802:1555
26:12:020802:1556
26:12:020802:1557
26:12:020802:1558
26:12:020802:1559
26:12:020802:1560
26:12:020802:1561
26:12:020802:1562
26:12:020802:1563
26:12:020802:1564
26:12:020802:1565
26:12:020802:1566
26:12:020802:1567
26:12:020802:1568
26:12:020802:1569
26:12:020802:1570
26:12:020802:1571
26:12:020802:1572
26:12:020802:1573
26:12:020802:1574
26:12:020802:1575
26:12:020802:1576
26:12:020802:1577
26:12:020802:1578
26:12:020802:1579
26:12:020802:1580
26:12:020802:1581
26:12:020802:1582
26:12:020802:1583
26:12:020802:1584
26:12:020802:1585
26:12:020802:1586
26:12:020802:1587
26:12:020802:1588
26:12:020802:1589
26:12:020802:1590
26:12:020802:1591
26:12:020802:1592
26:12:020802:1593
26:12:020802:1594
26:12:020802:1595
26:12:020802:1596
26:12:020802:1597
26:12:020802:1598
26:12:020802:1599
26:12:020802:1600
26:12:020802:1601
26:12:020802:1602
26:12:020802:1603
26:12:020802:1604
26:12:020802:1605
26:12:020802:1606
26:12:020802:1607
26:12:020802:1608
26:12:020802:1609
26:12:020802:1610
26:12:020802:1611
26:12:020802:1612
26:12:020802:1613
26:12:020802:1614
26:12:020802:1615
26:12:020802:1616
26:12:020802:1617
26:12:020802:1618
26:12:020802:1619
26:12:020802:1620
26:12:020802:1621
26:12:020802:1622
26:12:020802:1623
26:12:020802:1624
26:12:020802:1625
26:12:020802:1626
26:12:020802:1627
26:12:020802:1628
26:12:020802:1629
26:12:020802:1630
26:12:020802:1631
26:12:020802:1632
26:12:020802:1633
26:12:020802:1634
26:12:020802:1635
26:12:020802:1636
26:12:020802:1637
26:12:020802:1638
26:12:020802:1639
26:12:020802:1640
26:12:020802:1641
26:12:020802:1642
26:12:020802:1643
26:12:020802:1644
26:12:020802:1645
26:12:020802:1646
26:12:020802:1647
26:12:020802:1648
26:12:020802:1649
26:12:020802:1650
26:12:020802:1651
26:12:020802:1652
26:12:020802:1653
26:12:020802:1654
26:12:020802:1655
26:12:020802:1656
26:12:020802:1657
26:12:020802:1658
26:12:020802:1659
26:12:020802:1660
26:12:020802:1661
26:12:020802:1662
26:12:020802:1663
26:12:020802:1664
26:12:020802:1665
26:12:020802:1666
26:12:020802:1667
26:12:020802:1668
26:12:020802:1669
26:12:020802:1670
26:12:020802:1671
26:12:020802:1672
26:12:020802:1673
26:12:020

ГРАФИЧЕСКОЕ ОПИСАНИЕ

местоположения границ населенных пунктов, территориальных зон, особо охраняемых природных территорий, зон с особыми условиями использования территории

Ставропольский край, г.о. город Ставрополь, г. Ставрополь

(наименование объекта, местоположение границ которого описано)

План границ объекта

Выносной лист №29

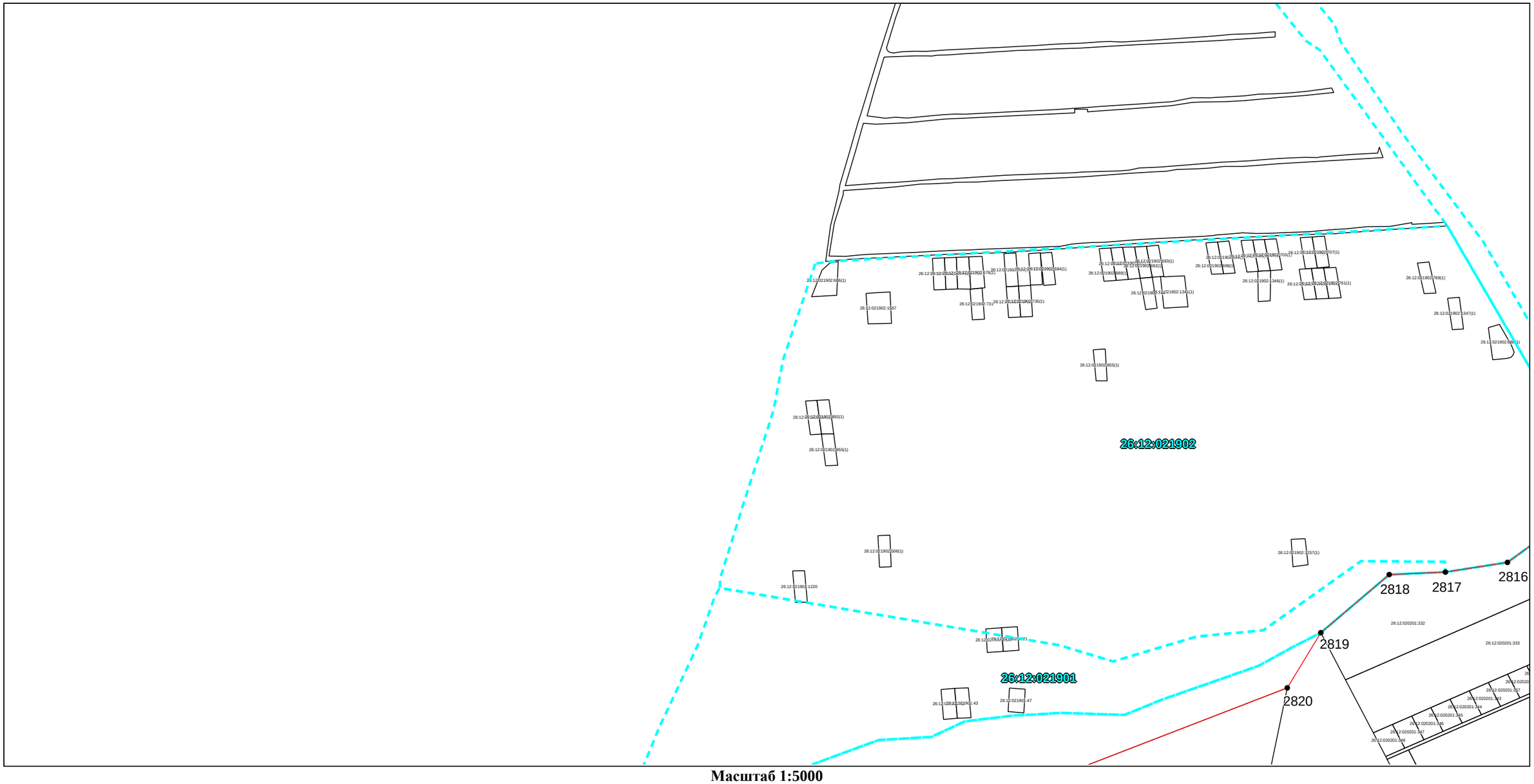

Масштаб 1:5000

Используемые условные знаки и обозначения: приведены на отдельной странице в конце раздела.

Подпись _____ Дата *«___»* _____ _____ *г.*

Место для оттиска печати (при наличии) лица, составившего описание местоположения границ объекта

ГРАФИЧЕСКОЕ ОПИСАНИЕ

местоположения границ населенных пунктов, территориальных зон, особо охраняемых природных территорий, зон с особыми условиями использования территории

Ставропольский край, г.о. город Ставрополь, г. Ставрополь

(наименование объекта, местоположение границ которого описано)

План границ объекта

Выносной лист №30

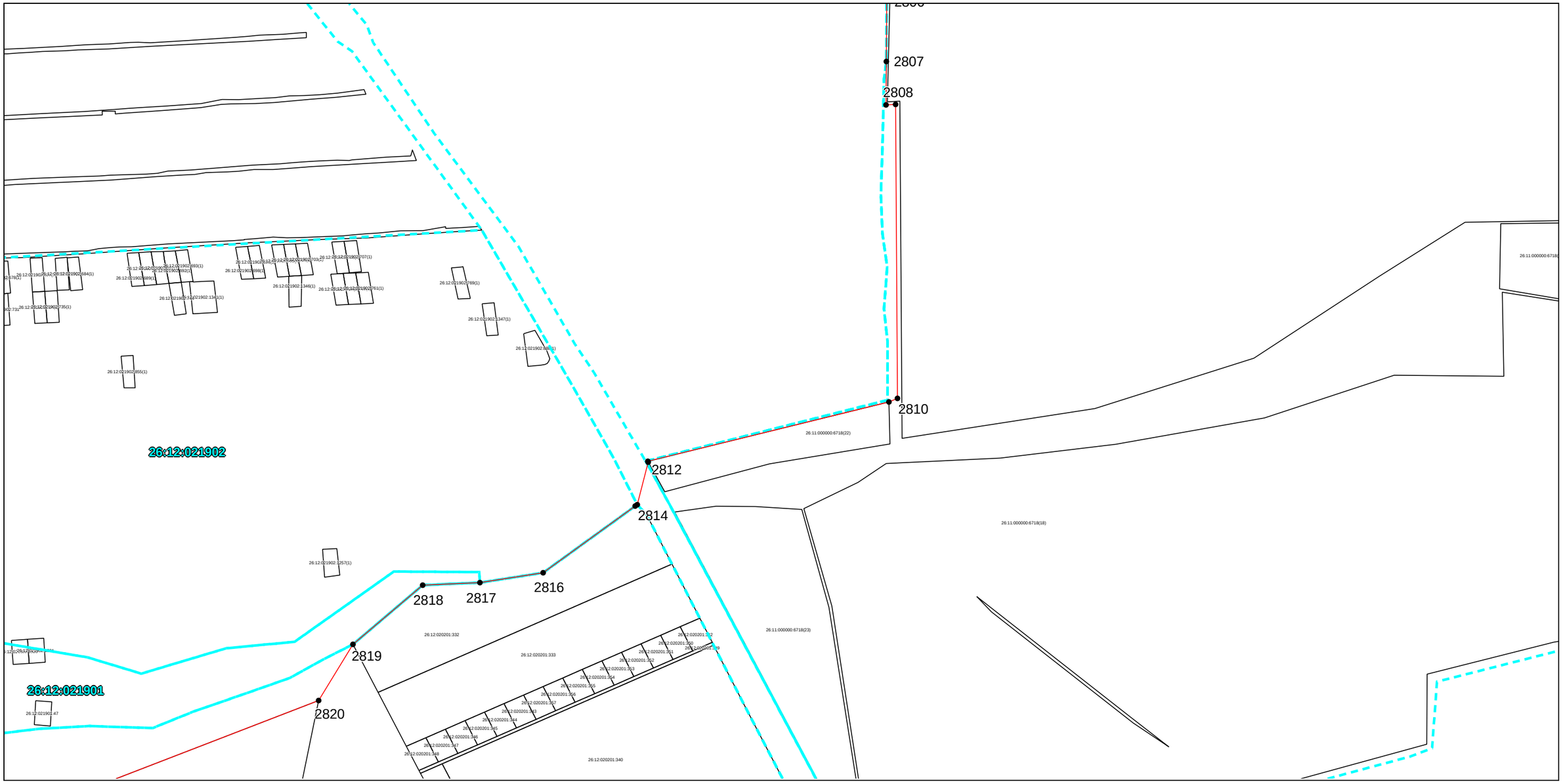

Масштаб 1:5000

Используемые условные знаки и обозначения: приведены на отдельной странице в конце раздела.

Подпись _____ Дата *«___»* _____ _____ *г.*

Место для оттиска печати (при наличии) лица, составившего описание местоположения границ объекта

ГРАФИЧЕСКОЕ ОПИСАНИЕ

местоположения границ населенных пунктов, территориальных зон, особо охраняемых природных территорий, зон с особыми условиями использования территории

Ставропольский край, г.о. город Ставрополь, г. Ставрополь

(наименование объекта, местоположение границ которого описано)

План границ объекта

Выносной лист №31



Масштаб 1:5000

Используемые условные знаки и обозначения: приведены на отдельной странице в конце раздела.

Подпись _____ Дата *«___»* _____ _____ *г.*

Место для оттиска печати (при наличии) лица, составившего описание местоположения границ объекта

ГРАФИЧЕСКОЕ ОПИСАНИЕ

местоположения границ населенных пунктов, территориальных зон, особо охраняемых природных территорий, зон с особыми условиями использования территории

Ставропольский край, г.о. город Ставрополь, г. Ставрополь

(наименование объекта, местоположение границ которого описано)

План границ объекта

Выносной лист №32

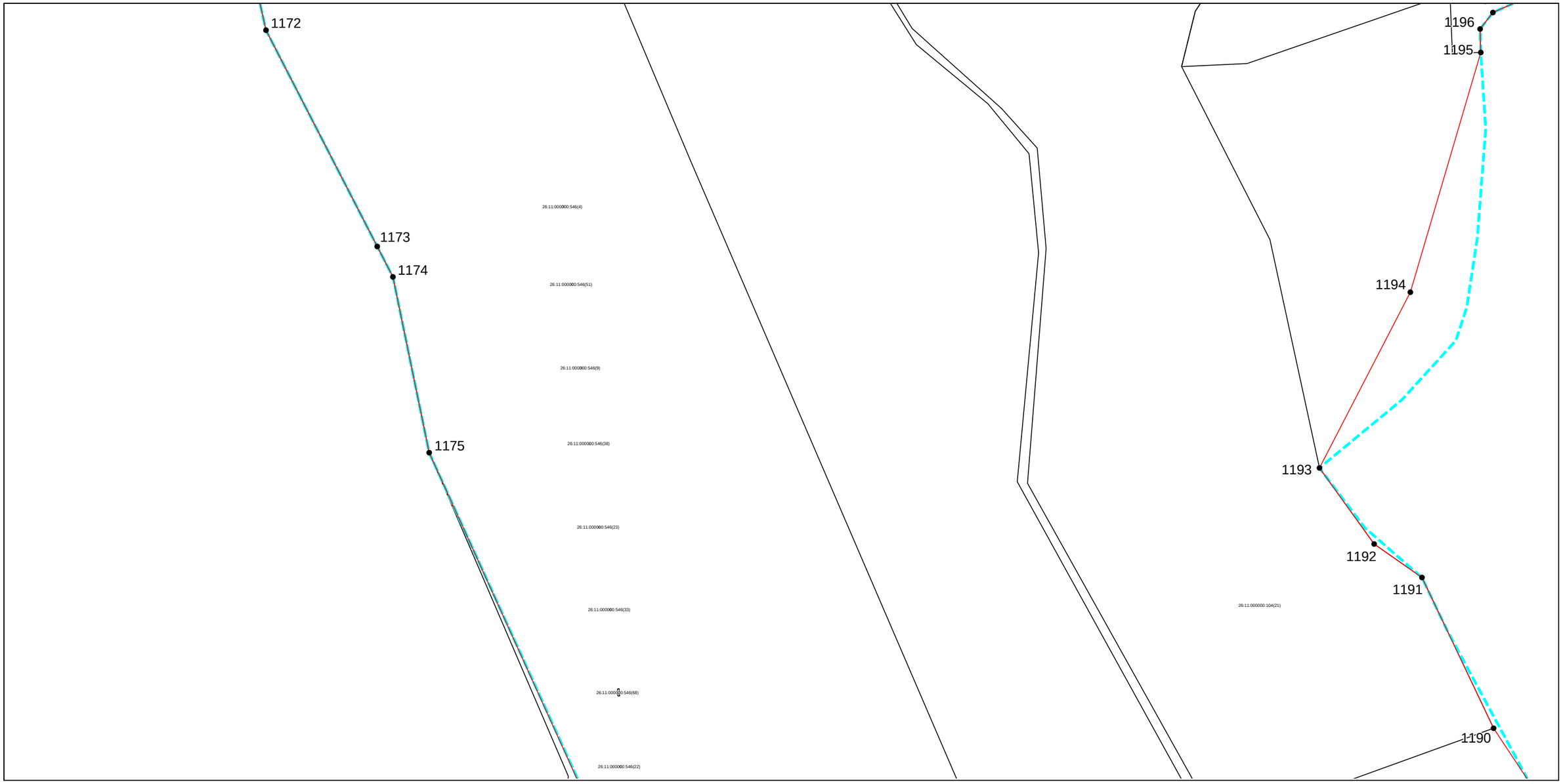

Масштаб 1:5000

Используемые условные знаки и обозначения: приведены на отдельной странице в конце раздела.

Подпись _____ Дата *«___»* _____ _____ *г.*

Место для оттиска печати (при наличии) лица, составившего описание местоположения границ объекта

ГРАФИЧЕСКОЕ ОПИСАНИЕ

местоположения границ населенных пунктов, территориальных зон, особо охраняемых природных территорий, зон с особыми условиями использования территории

Ставропольский край, г.о. город Ставрополь, г. Ставрополь

(наименование объекта, местоположение границ которого описано)

План границ объекта

Выносной лист №33

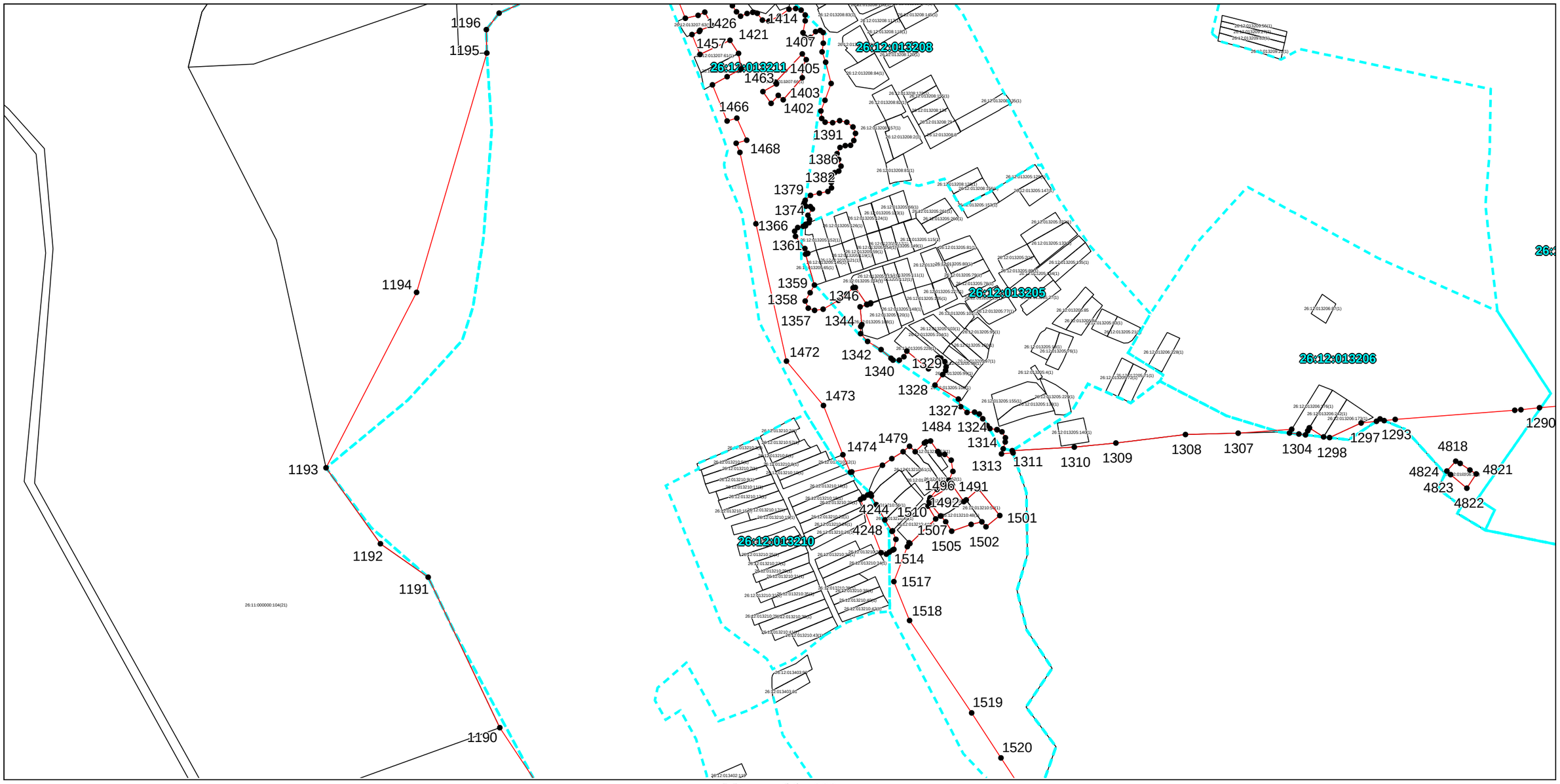

Масштаб 1:5000

Используемые условные знаки и обозначения: приведены на отдельной странице в конце раздела.

Подпись _____ Дата *«___»* _____ _____ *г.*

Место для оттиска печати (при наличии) лица, составившего описание местоположения границ объекта

ГРАФИЧЕСКОЕ ОПИСАНИЕ

местоположения границ населенных пунктов, территориальных зон, особо охраняемых природных территорий, зон с особыми условиями использования территории

Ставропольский край, г.о. город Ставрополь, г. Ставрополь

(наименование объекта, местоположение границ которого описано)

План границ объекта

Выносной лист №34

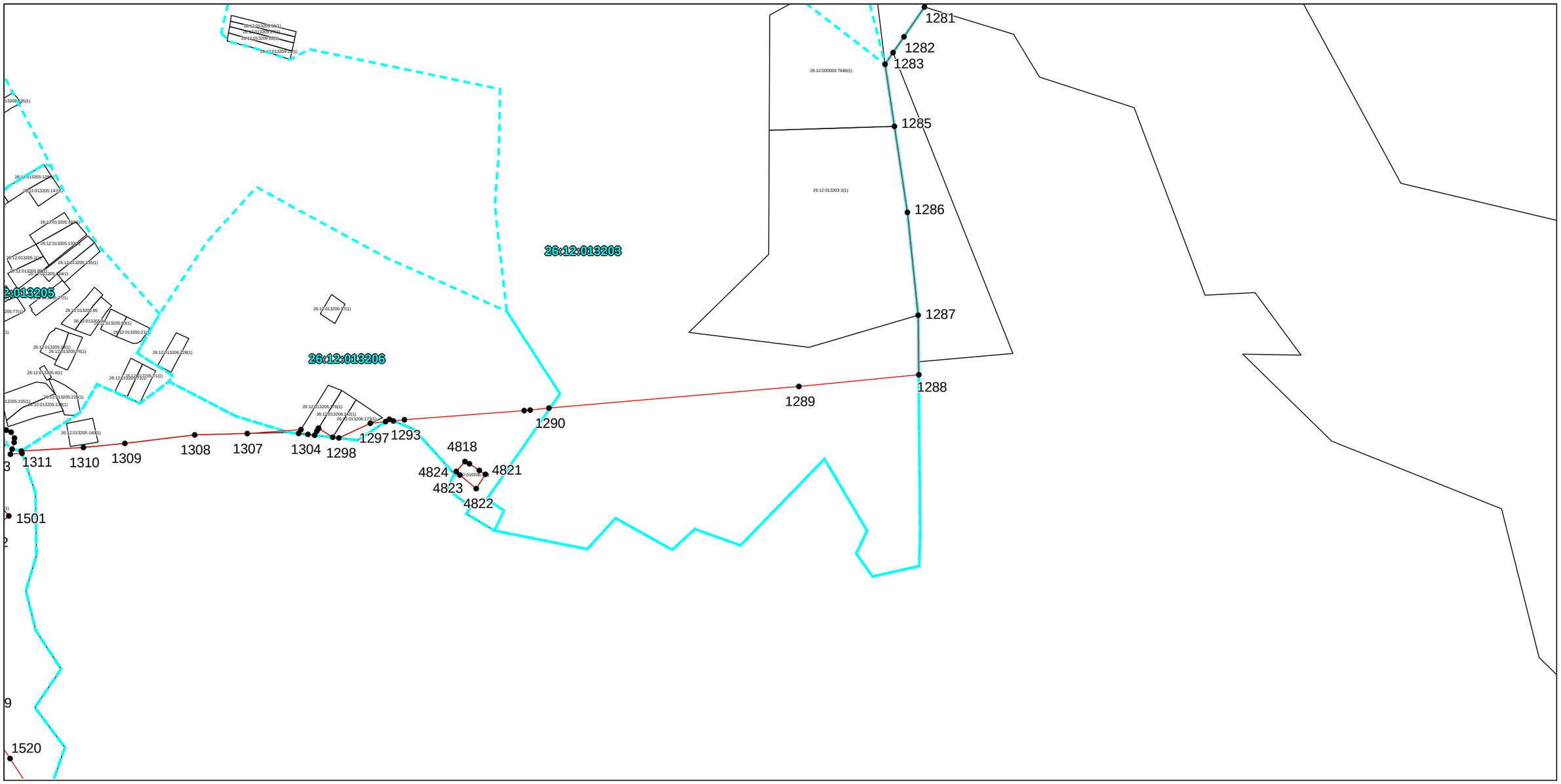

Масштаб 1:5000

Используемые условные знаки и обозначения: приведены на отдельной странице в конце раздела.

Подпись _____ Дата *«___»* _____ _____ *г.*

Место для оттиска печати (при наличии) лица, составившего описание местоположения границ объекта

ГРАФИЧЕСКОЕ ОПИСАНИЕ

местоположения границ населенных пунктов, территориальных зон, особо охраняемых природных территорий, зон с особыми условиями использования территории

Ставропольский край, г.о. город Ставрополь, г. Ставрополь

(наименование объекта, местоположение границ которого описано)

План границ объекта

Выносной лист №35

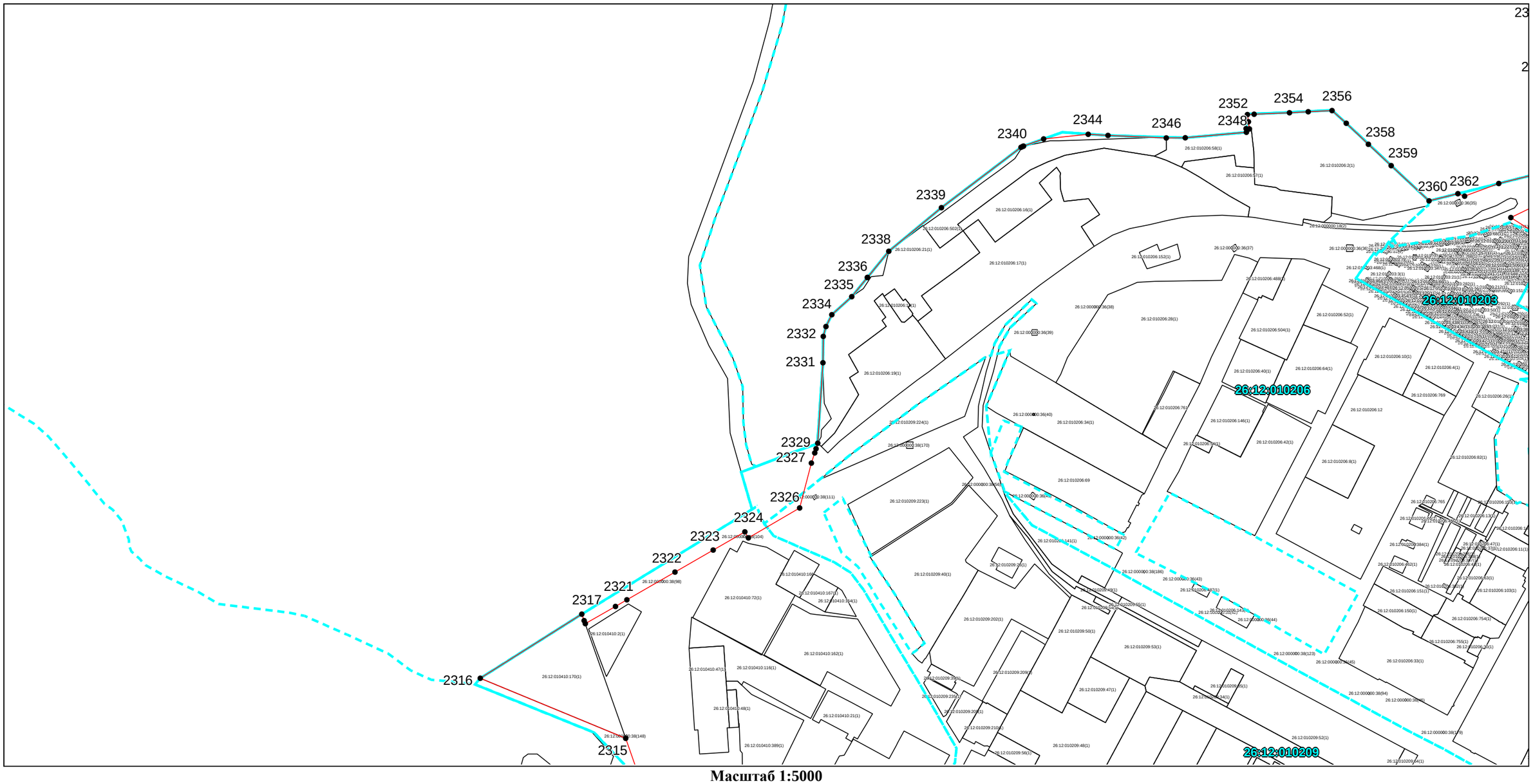

Масштаб 1:5000

Используемые условные знаки и обозначения: приведены на отдельной странице в конце раздела.

Подпись _____ Дата *«___»* _____ _____ *г.*

Место для оттиска печати (при наличии) лица, составившего описание местоположения границ объекта

ГРАФИЧЕСКОЕ ОПИСАНИЕ

местоположения границ населенных пунктов, территориальных зон, особо охраняемых природных территорий, зон с особыми условиями использования территории

Ставропольский край, г.о. город Ставрополь, г. Ставрополь

(наименование объекта, местоположение границ которого описано)

План границ объекта

Выносной лист №36

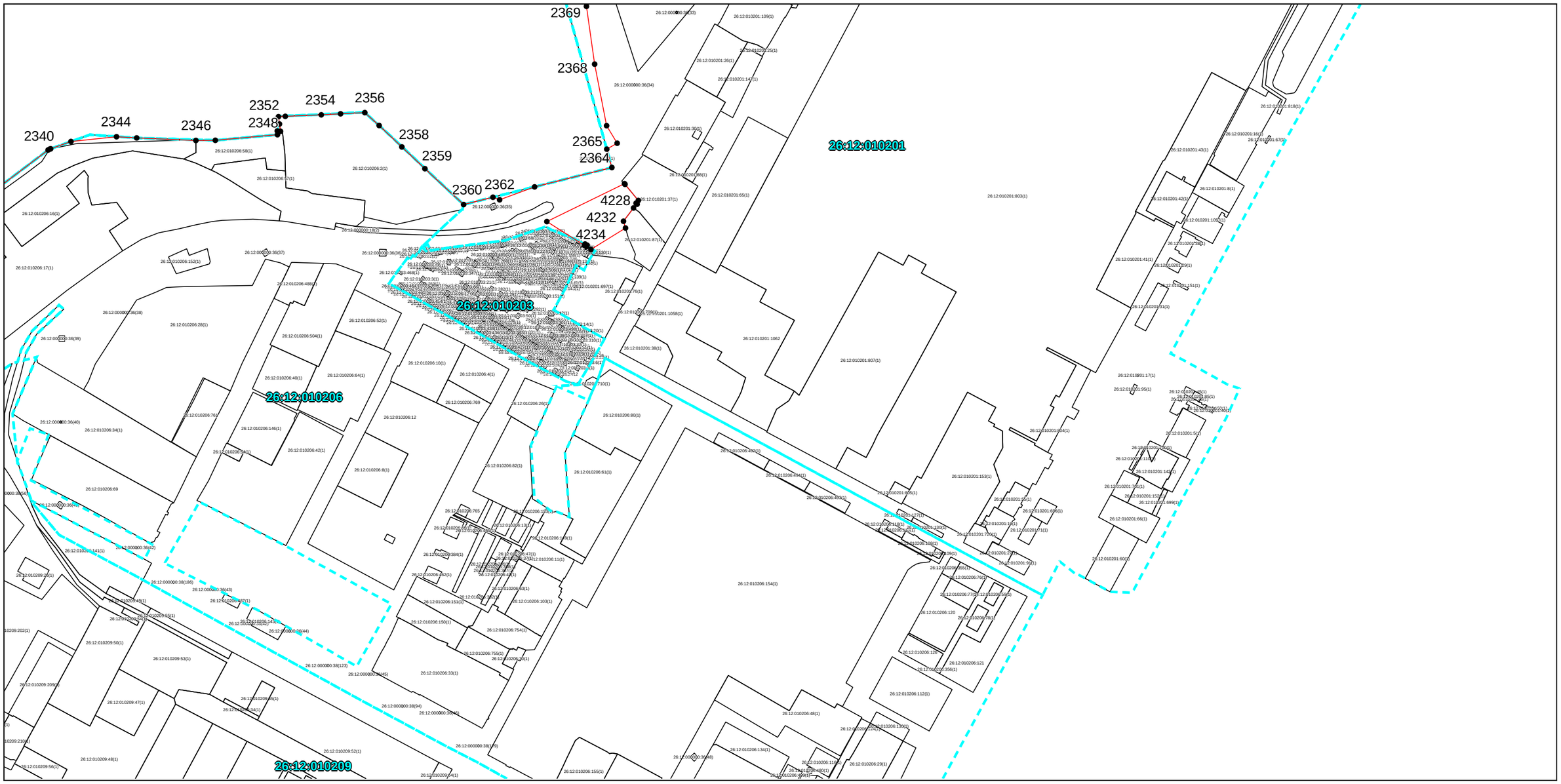

Масштаб 1:5000

Используемые условные знаки и обозначения: приведены на отдельной странице в конце раздела.

Подпись _____ Дата *«___»* _____ _____ *г.*

Место для оттиска печати (при наличии) лица, составившего описание местоположения границ объекта

ГРАФИЧЕСКОЕ ОПИСАНИЕ

местоположения границ населенных пунктов, территориальных зон, особо охраняемых природных территорий, зон с особыми условиями использования территории

Ставропольский край, г.о. город Ставрополь, г. Ставрополь

(наименование объекта, местоположение границ которого описано)

План границ объекта

Выносной лист №37

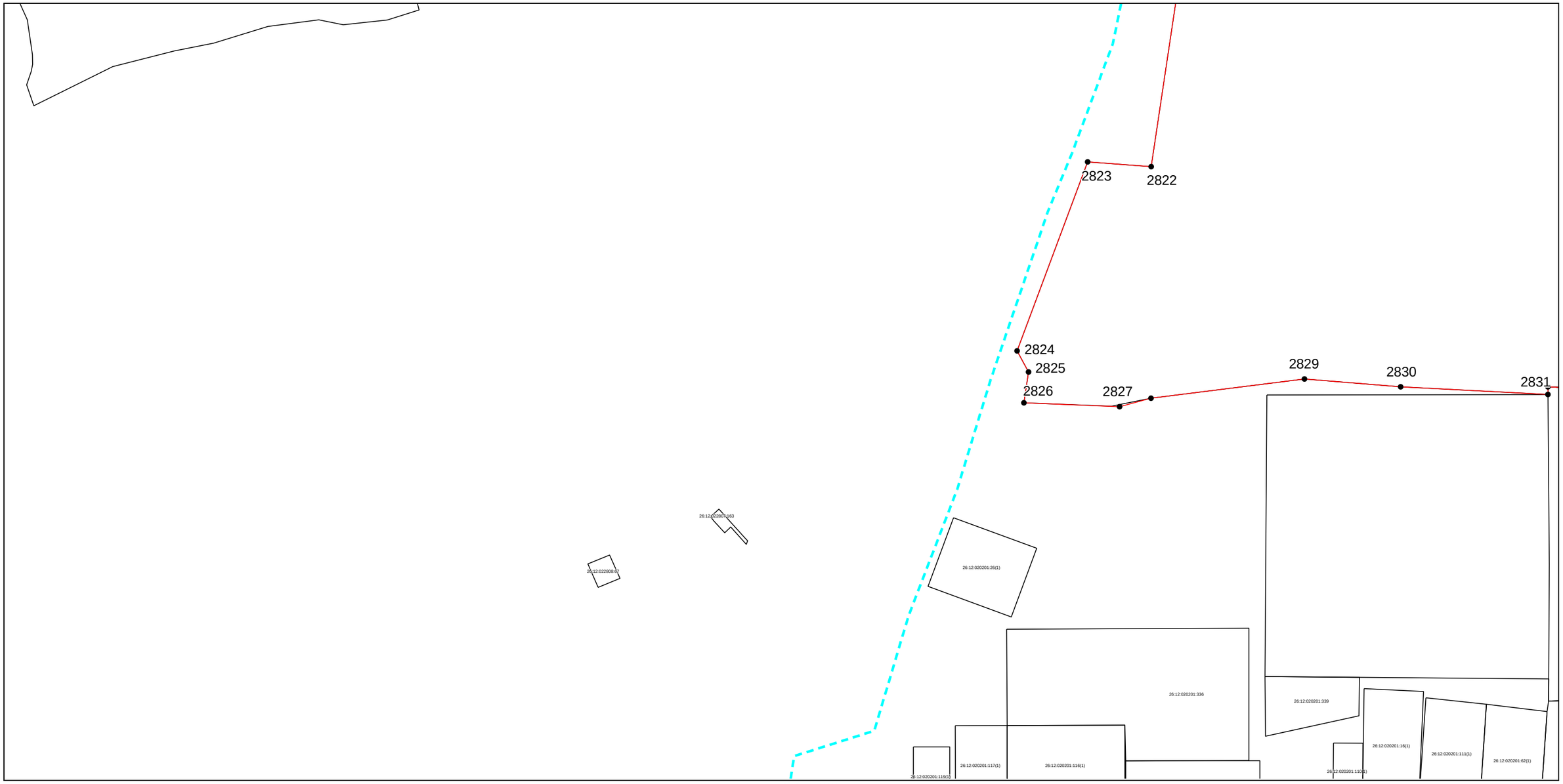

Масштаб 1:5000

Используемые условные знаки и обозначения: приведены на отдельной странице в конце раздела.

Подпись _____ Дата *«___» _____ _____ г.*

Место для оттиска печати (при наличии) лица, составившего описание местоположения границ объекта

ГРАФИЧЕСКОЕ ОПИСАНИЕ

местоположения границ населенных пунктов, территориальных зон, особо охраняемых природных территорий, зон с особыми условиями использования территории

Ставропольский край, г.о. город Ставрополь, г. Ставрополь

(наименование объекта, местоположение границ которого описано)

План границ объекта

Выносной лист №38

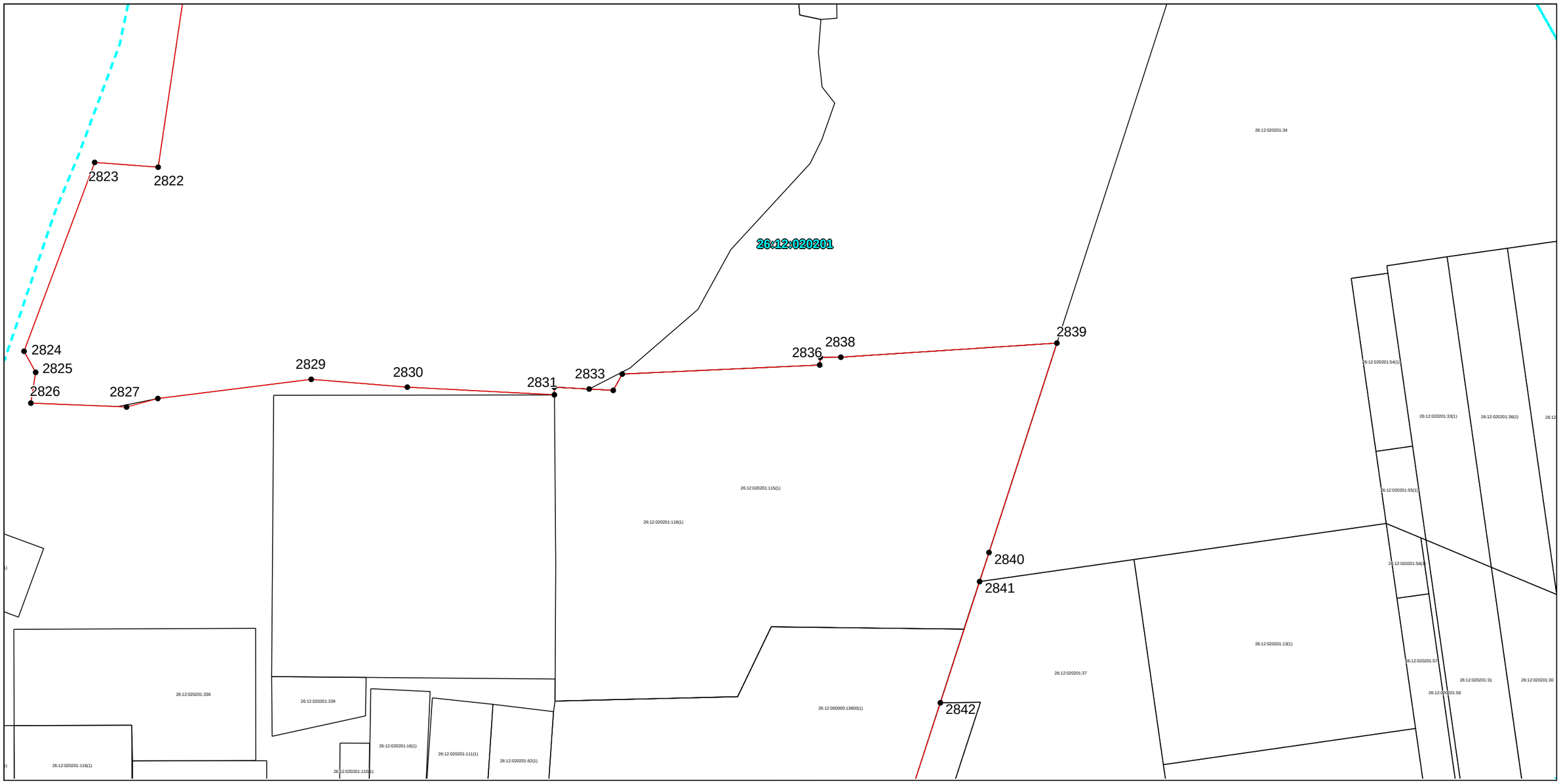

Масштаб 1:5000

Используемые условные знаки и обозначения: приведены на отдельной странице в конце раздела.

Подпись _____ Дата *«___»* _____ _____ *г.*

Место для оттиска печати (при наличии) лица, составившего описание местоположения границ объекта

ГРАФИЧЕСКОЕ ОПИСАНИЕ

местоположения границ населенных пунктов, территориальных зон, особо охраняемых природных территорий, зон с особыми условиями использования территории

Ставропольский край, г.о. город Ставрополь, г. Ставрополь

(наименование объекта, местоположение границ которого описано)

План границ объекта

Выносной лист №39

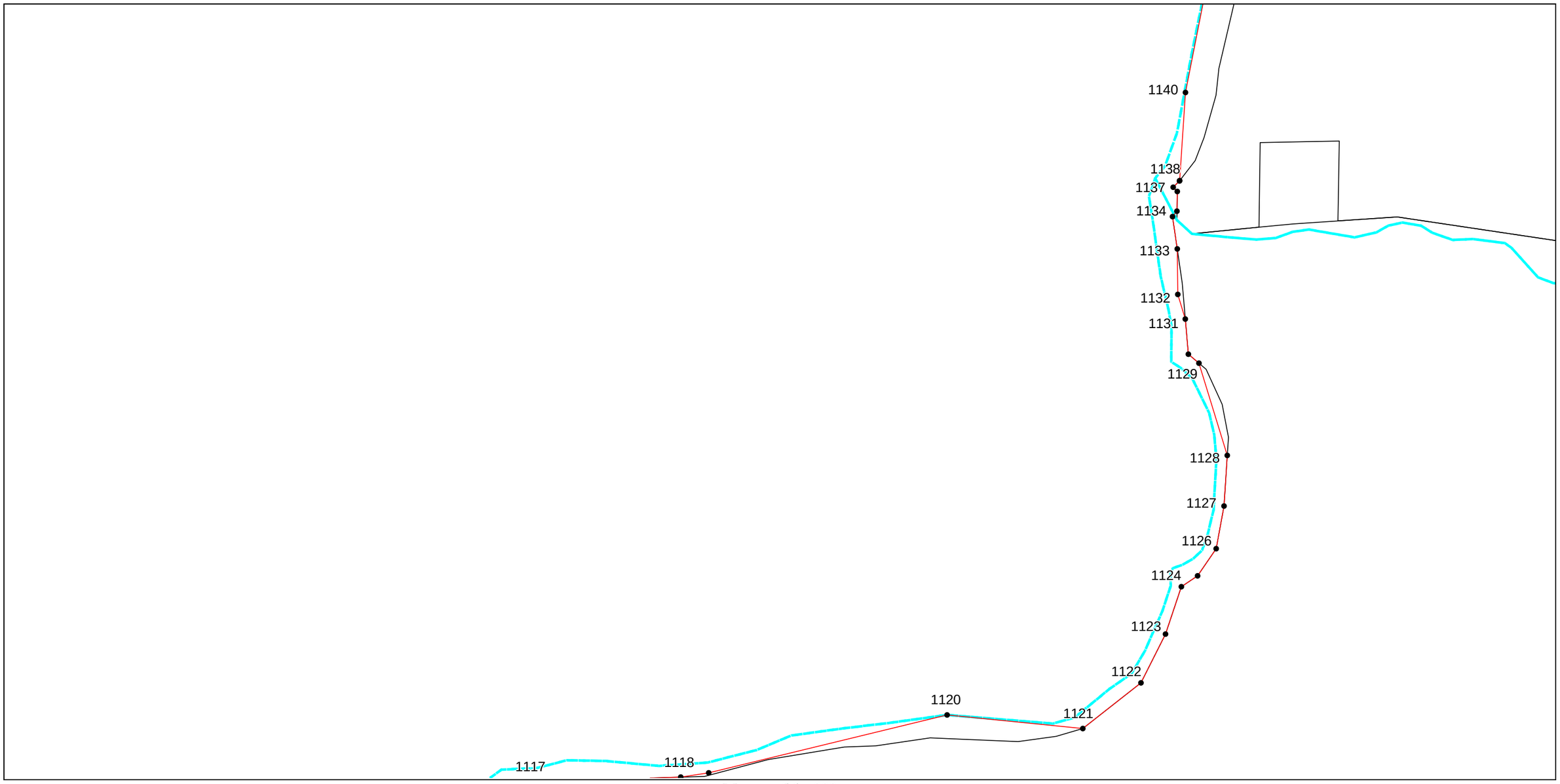

Масштаб 1:5000

Используемые условные знаки и обозначения: приведены на отдельной странице в конце раздела.

Подпись _____ Дата *«___»* _____ _____ *г.*

Место для оттиска печати (при наличии) лица, составившего описание местоположения границ объекта

ГРАФИЧЕСКОЕ ОПИСАНИЕ

местоположения границ населенных пунктов, территориальных зон, особо охраняемых природных территорий, зон с особыми условиями использования территории

Ставропольский край, г.о. город Ставрополь, г. Ставрополь

(наименование объекта, местоположение границ которого описано)

План границ объекта

Выносной лист №40

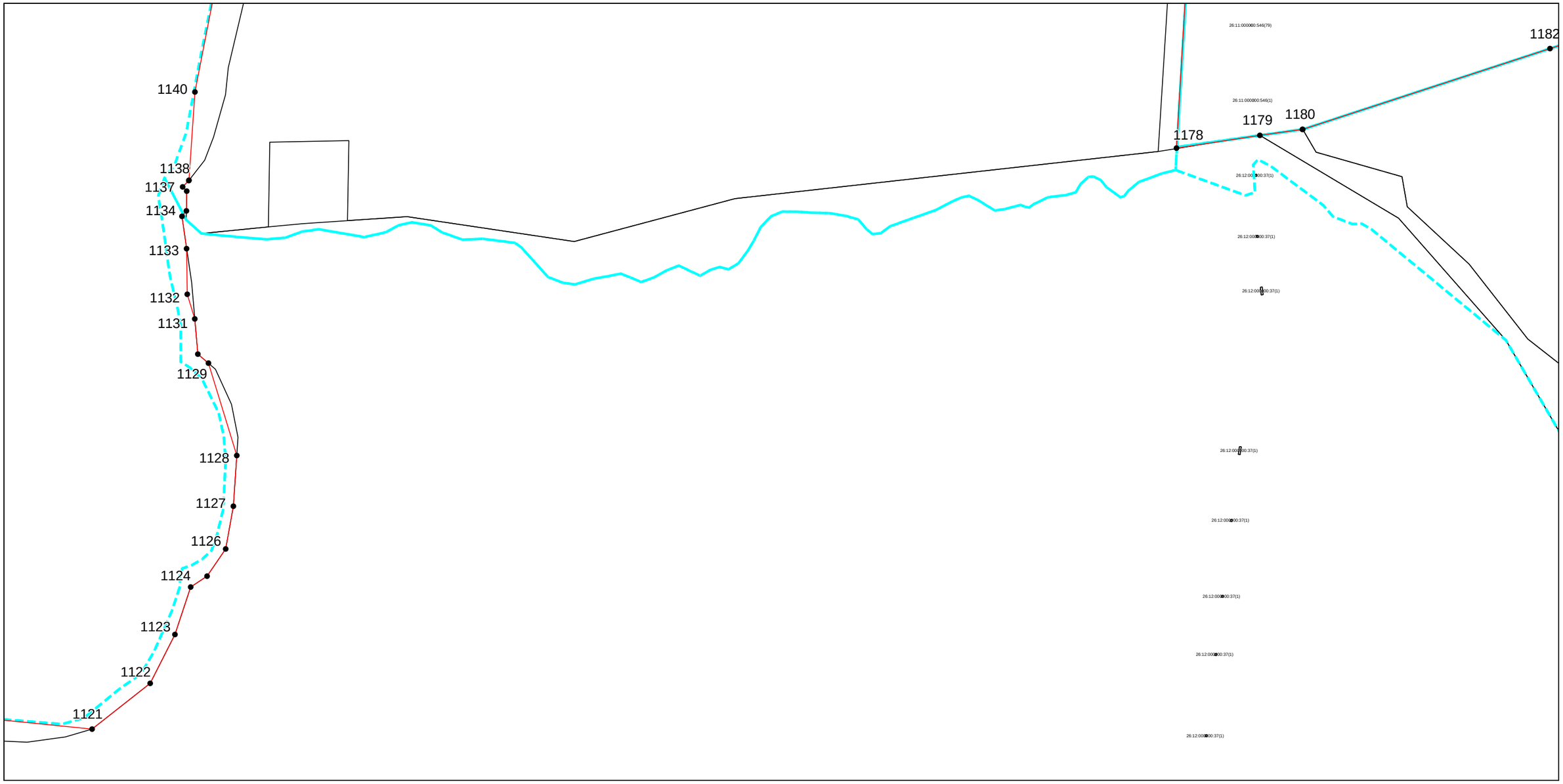

Масштаб 1:5000

Используемые условные знаки и обозначения: приведены на отдельной странице в конце раздела.

Подпись _____ Дата *«___»* _____ _____ *г.*

Место для оттиска печати (при наличии) лица, составившего описание местоположения границ объекта

ГРАФИЧЕСКОЕ ОПИСАНИЕ

местоположения границ населенных пунктов, территориальных зон, особо охраняемых природных территорий, зон с особыми условиями использования территории

Ставропольский край, г.о. город Ставрополь, г. Ставрополь

(наименование объекта, местоположение границ которого описано)

План границ объекта

Выносной лист №41

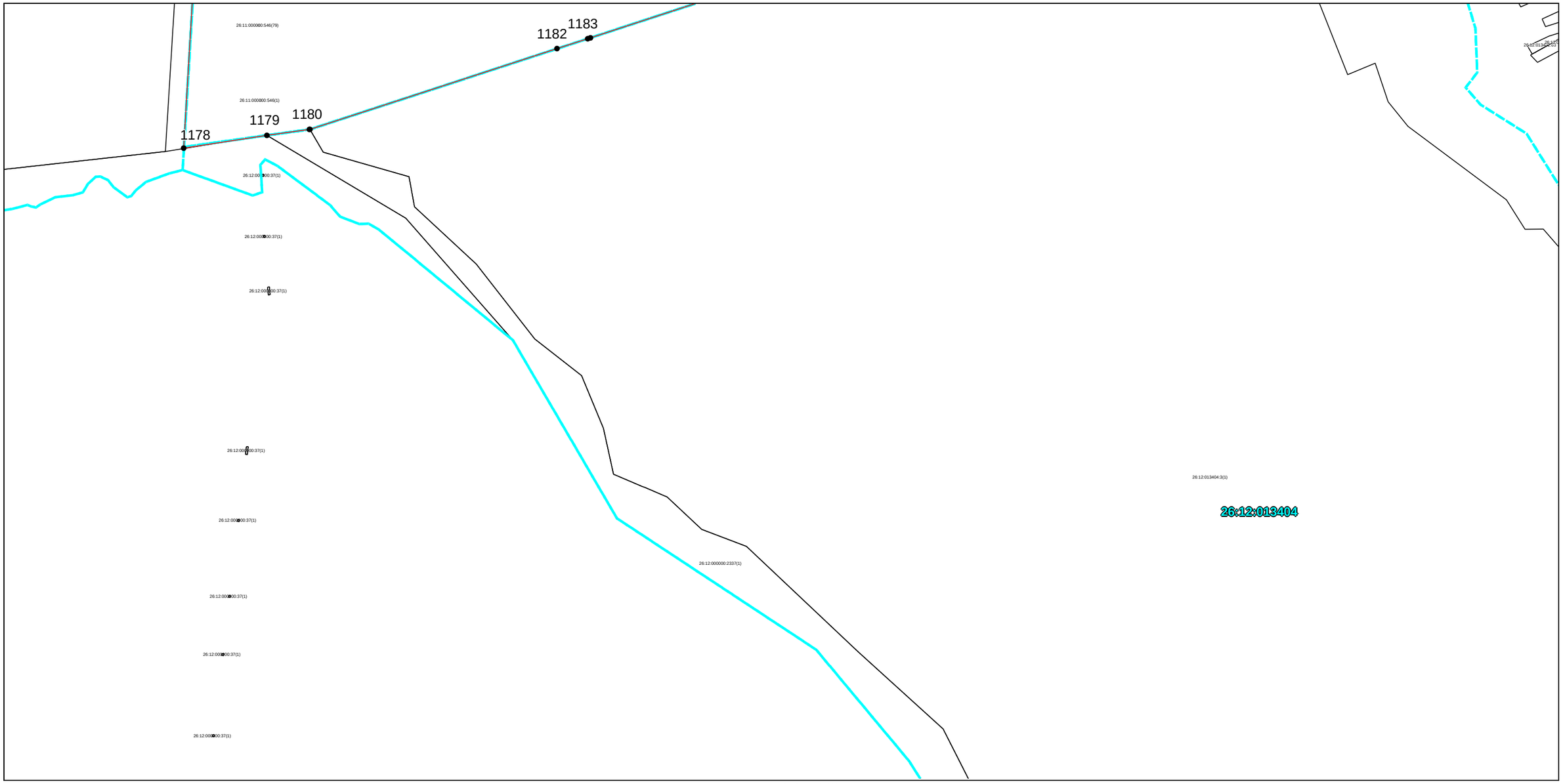

Масштаб 1:5000

Используемые условные знаки и обозначения: приведены на отдельной странице в конце раздела.

Подпись _____ Дата *«___»* _____ _____ *г.*

Место для оттиска печати (при наличии) лица, составившего описание местоположения границ объекта

ГРАФИЧЕСКОЕ ОПИСАНИЕ

местоположения границ населенных пунктов, территориальных зон, особо охраняемых природных территорий, зон с особыми условиями использования территории

Ставропольский край, г.о. город Ставрополь, г. Ставрополь

(наименование объекта, местоположение границ которого описано)

План границ объекта

Выносной лист №42

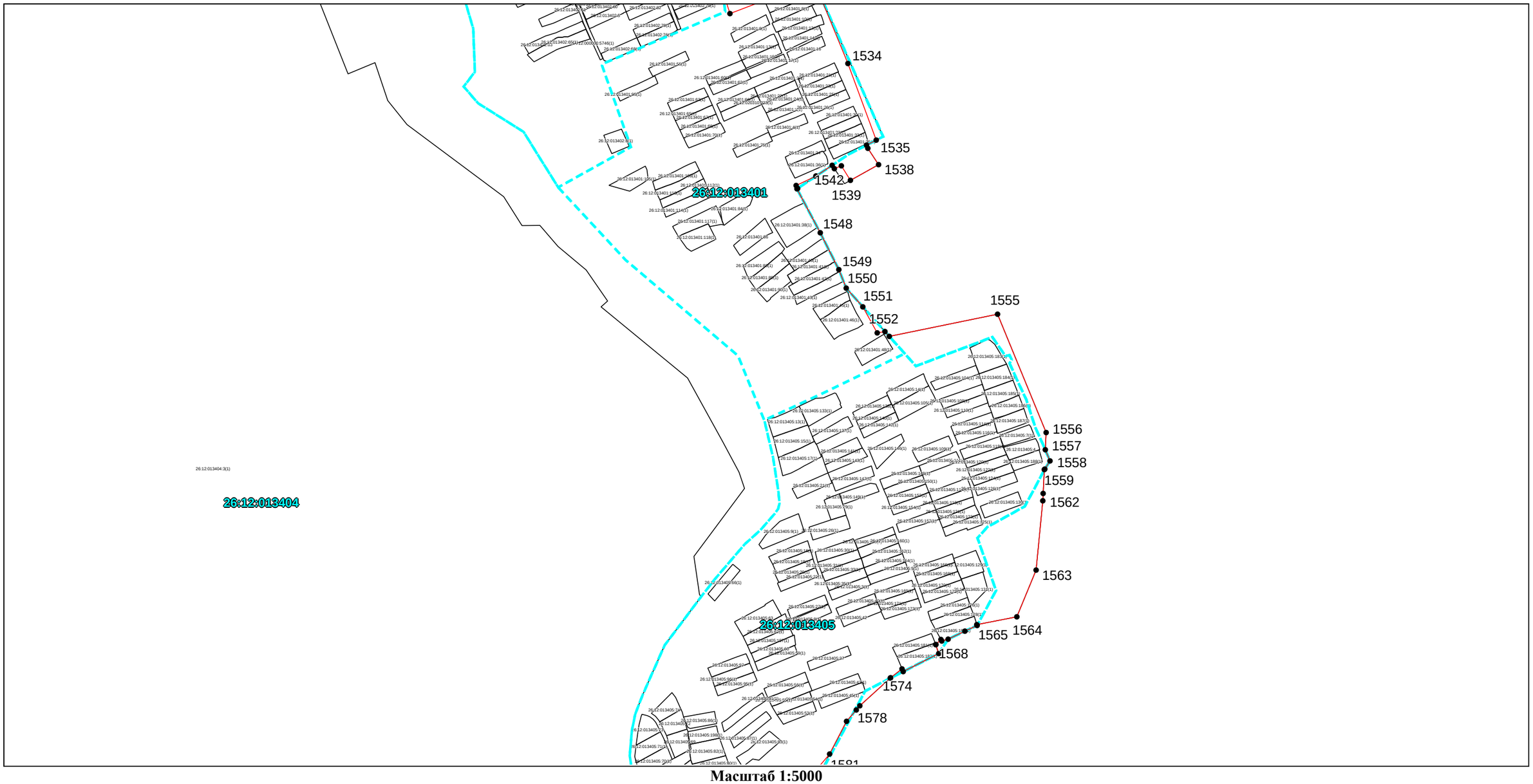

Масштаб 1:5000

Используемые условные знаки и обозначения: приведены на отдельной странице в конце раздела.

Подпись _____ Дата *«___»* _____ _____ *г.*

Место для оттиска печати (при наличии) лица, составившего описание местоположения границ объекта

ГРАФИЧЕСКОЕ ОПИСАНИЕ

местоположения границ населенных пунктов, территориальных зон, особо охраняемых природных территорий, зон с особыми условиями использования территории

Ставропольский край, г.о. город Ставрополь, г. Ставрополь

(наименование объекта, местоположение границ которого описано)

План границ объекта

Выносной лист №43

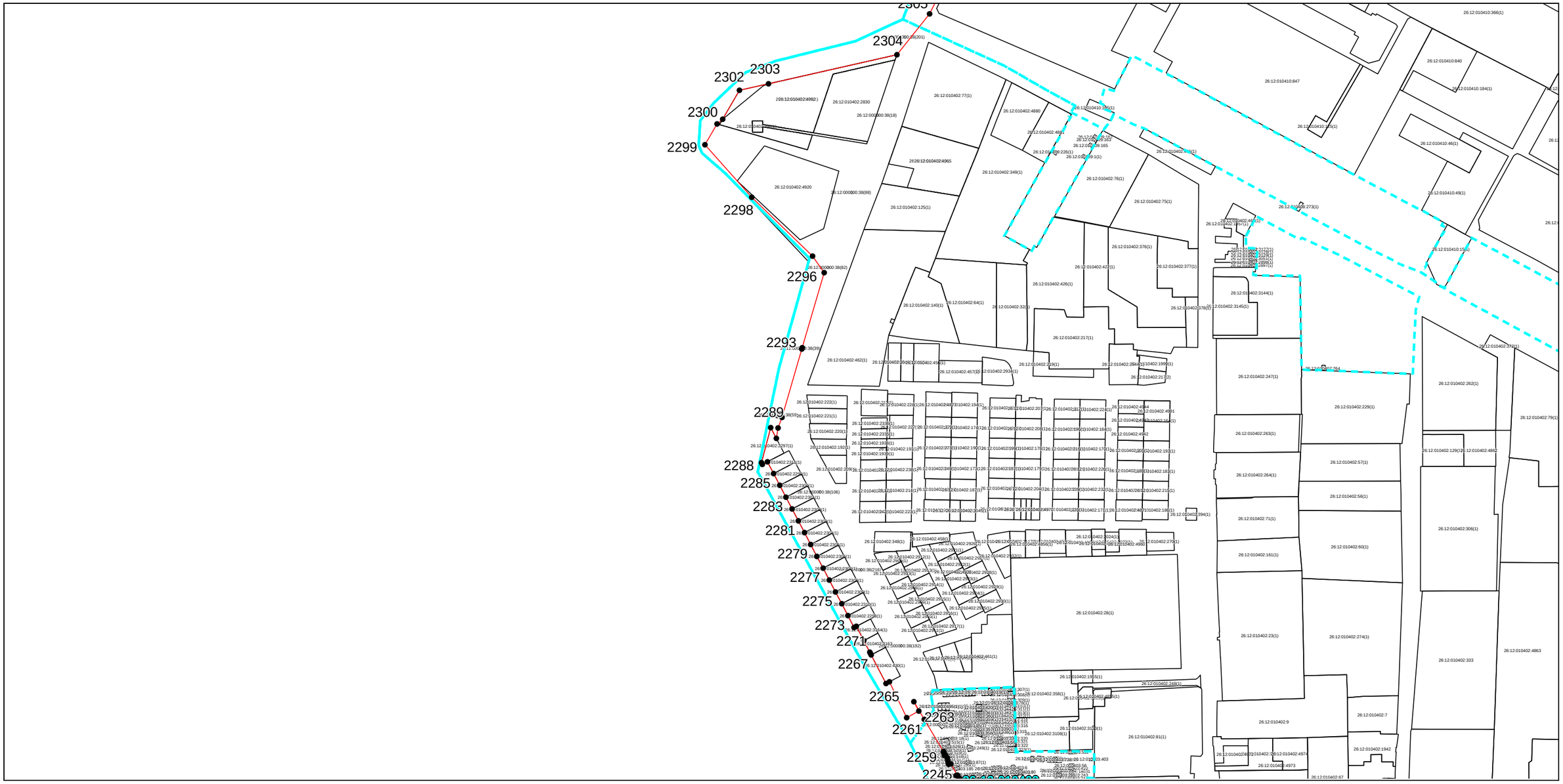

Масштаб 1:5000

Используемые условные знаки и обозначения: приведены на отдельной странице в конце раздела.

Подпись _____ Дата *«___»* _____ _____ *г.*

Место для оттиска печати (при наличии) лица, составившего описание местоположения границ объекта

ГРАФИЧЕСКОЕ ОПИСАНИЕ

местоположения границ населенных пунктов, территориальных зон, особо охраняемых природных территорий, зон с особыми условиями использования территории

Ставропольский край, г.о. город Ставрополь, г. Ставрополь

(наименование объекта, местоположение границ которого описано)

План границ объекта

Выносной лист №44

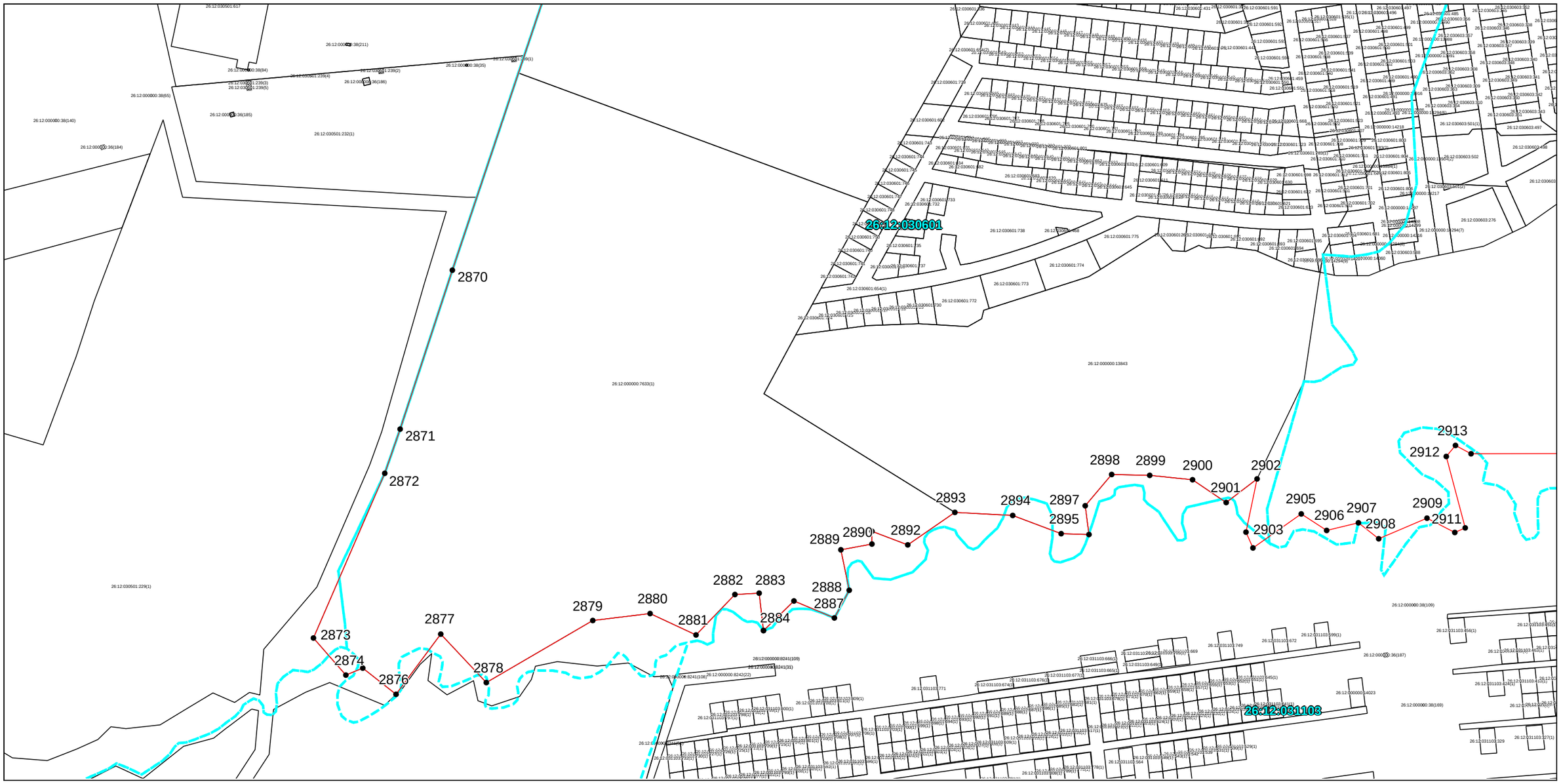

Масштаб 1:5000

Используемые условные знаки и обозначения: приведены на отдельной странице в конце раздела.

Подпись _____ Дата *«___»* _____ _____ *г.*

Место для оттиска печати (при наличии) лица, составившего описание местоположения границ объекта

ГРАФИЧЕСКОЕ ОПИСАНИЕ

местоположения границ населенных пунктов, территориальных зон, особо охраняемых природных территорий, зон с особыми условиями использования территории

Ставропольский край, г.о. город Ставрополь, г. Ставрополь

(наименование объекта, местоположение границ которого описано)

План границ объекта

Выносной лист №45

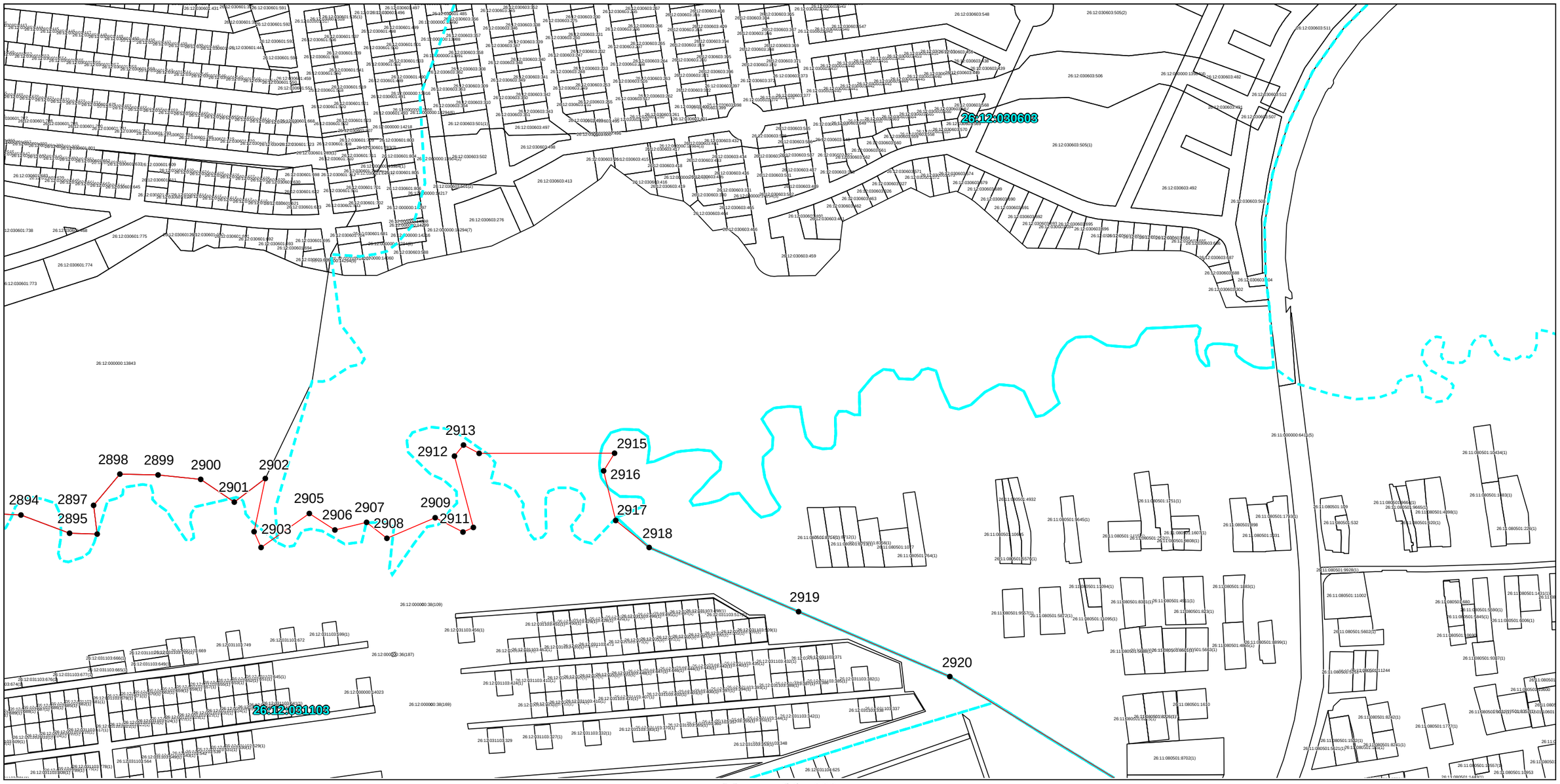

Масштаб 1:5000

Используемые условные знаки и обозначения: приведены на отдельной странице в конце раздела.

Подпись _____ Дата *«___»* _____ _____ *г.*

Место для оттиска печати (при наличии) лица, составившего описание местоположения границ объекта

ГРАФИЧЕСКОЕ ОПИСАНИЕ

местоположения границ населенных пунктов, территориальных зон, особо охраняемых природных территорий, зон с особыми условиями использования территории

Ставропольский край, г.о. город Ставрополь, г. Ставрополь

(наименование объекта, местоположение границ которого описано)

План границ объекта

Выносной лист №46

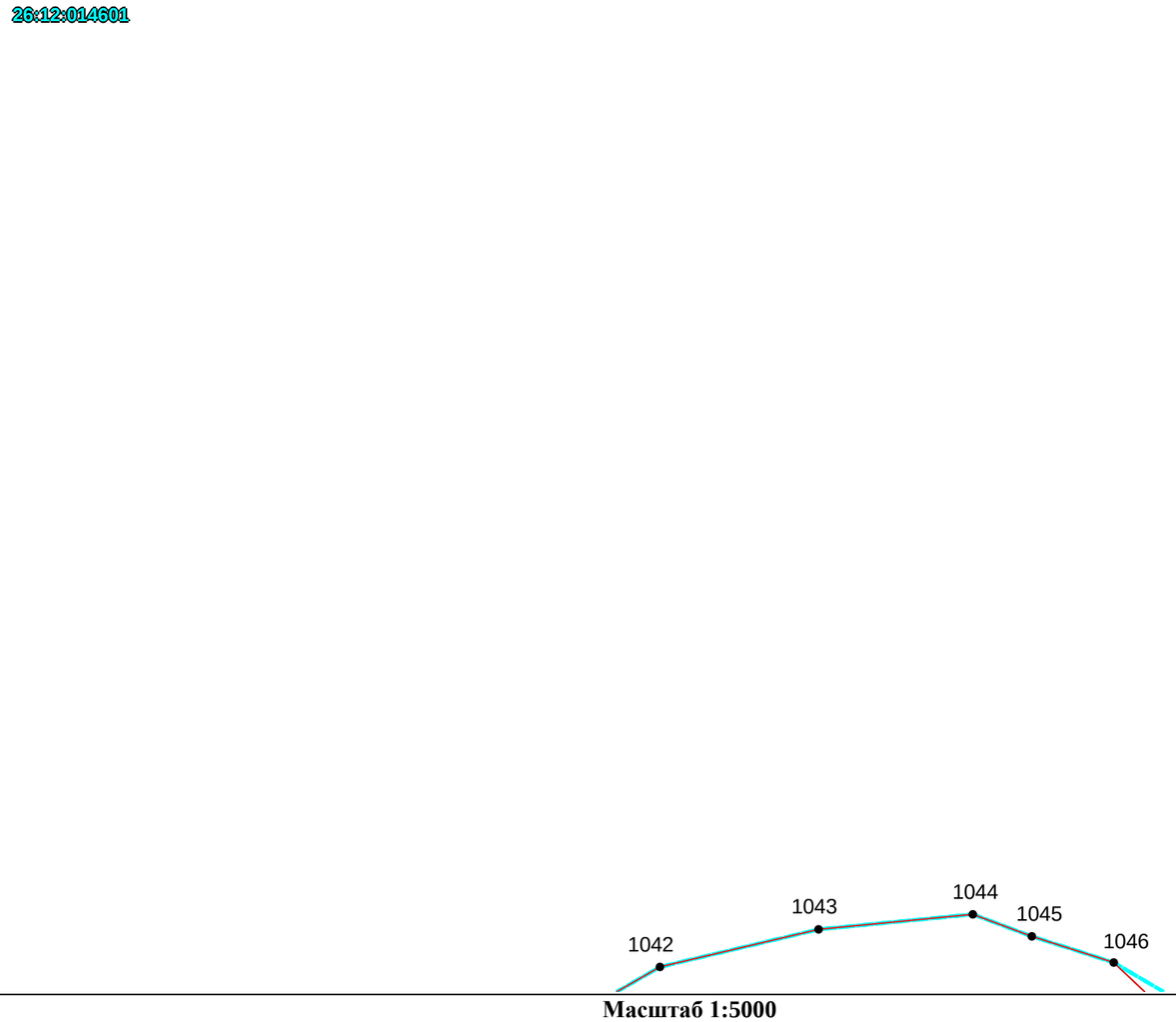

Масштаб 1:5000

Используемые условные знаки и обозначения: приведены на отдельной странице в конце раздела.

Подпись _____ Дата *«___»* _____ _____ *г.*

Место для оттиска печати (при наличии) лица, составившего описание местоположения границ объекта

ГРАФИЧЕСКОЕ ОПИСАНИЕ

местоположения границ населенных пунктов, территориальных зон, особо охраняемых природных территорий, зон с особыми условиями использования территории

Ставропольский край, г.о. город Ставрополь, г. Ставрополь

(наименование объекта, местоположение границ которого описано)

План границ объекта

Выносной лист №47



Масштаб 1:5000

Используемые условные знаки и обозначения: приведены на отдельной странице в конце раздела.

Подпись _____ Дата *«___»* _____ _____ *г.*

Место для оттиска печати (при наличии) лица, составившего описание местоположения границ объекта

ГРАФИЧЕСКОЕ ОПИСАНИЕ

местоположения границ населенных пунктов, территориальных зон, особо охраняемых природных территорий, зон с особыми условиями использования территории

Ставропольский край, г.о. город Ставрополь, г. Ставрополь

(наименование объекта, местоположение границ которого описано)

План границ объекта

Выносной лист №48

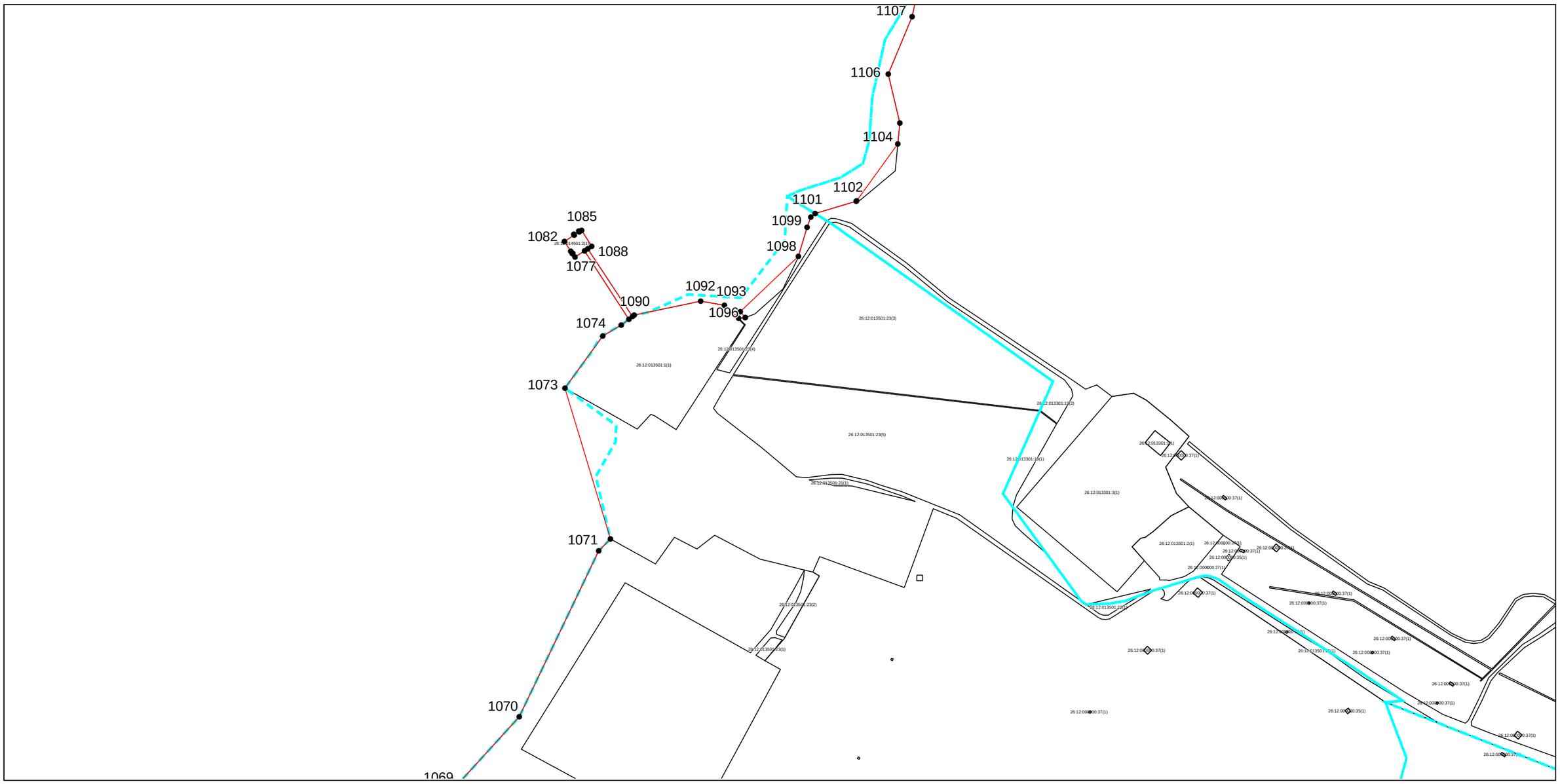

Масштаб 1:5000

Используемые условные знаки и обозначения: приведены на отдельной странице в конце раздела.

Подпись _____ Дата *«___»* _____ _____ *г.*

Место для оттиска печати (при наличии) лица, составившего описание местоположения границ объекта

ГРАФИЧЕСКОЕ ОПИСАНИЕ

местоположения границ населенных пунктов, территориальных зон, особо охраняемых природных территорий, зон с особыми условиями использования территории

Ставропольский край, г.о. город Ставрополь, г. Ставрополь

(наименование объекта, местоположение границ которого описано)

План границ объекта

Выносной лист №49

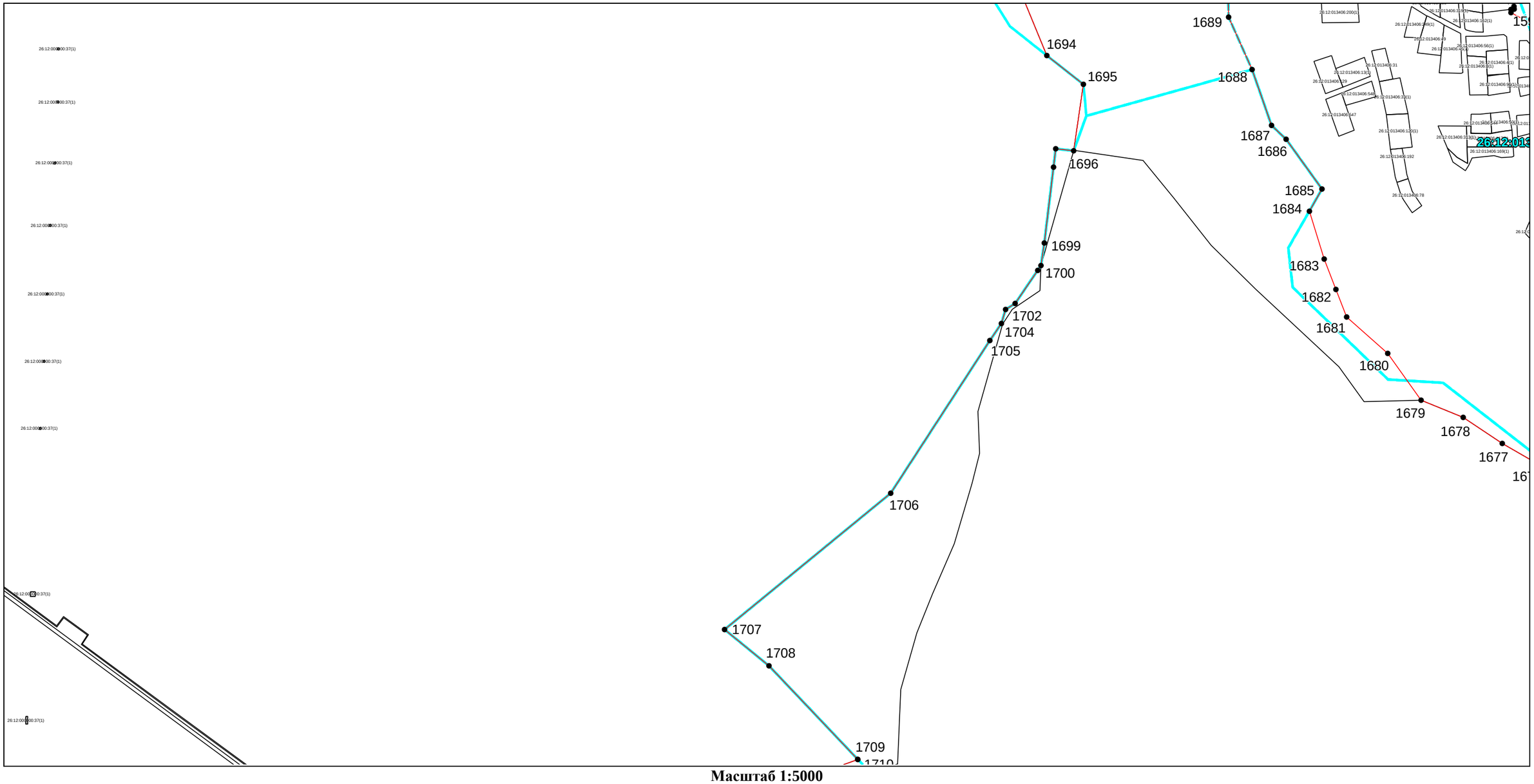

Масштаб 1:5000

Используемые условные знаки и обозначения: приведены на отдельной странице в конце раздела.

Подпись _____ Дата *«___»* _____ _____ *г.*

Место для оттиска печати (при наличии) лица, составившего описание местоположения границ объекта

ГРАФИЧЕСКОЕ ОПИСАНИЕ

местоположения границ населенных пунктов, территориальных зон, особо охраняемых природных территорий, зон с особыми условиями использования территории

Ставропольский край, г.о. город Ставрополь, г. Ставрополь

(наименование объекта, местоположение границ которого описано)

План границ объекта

Выносной лист №50

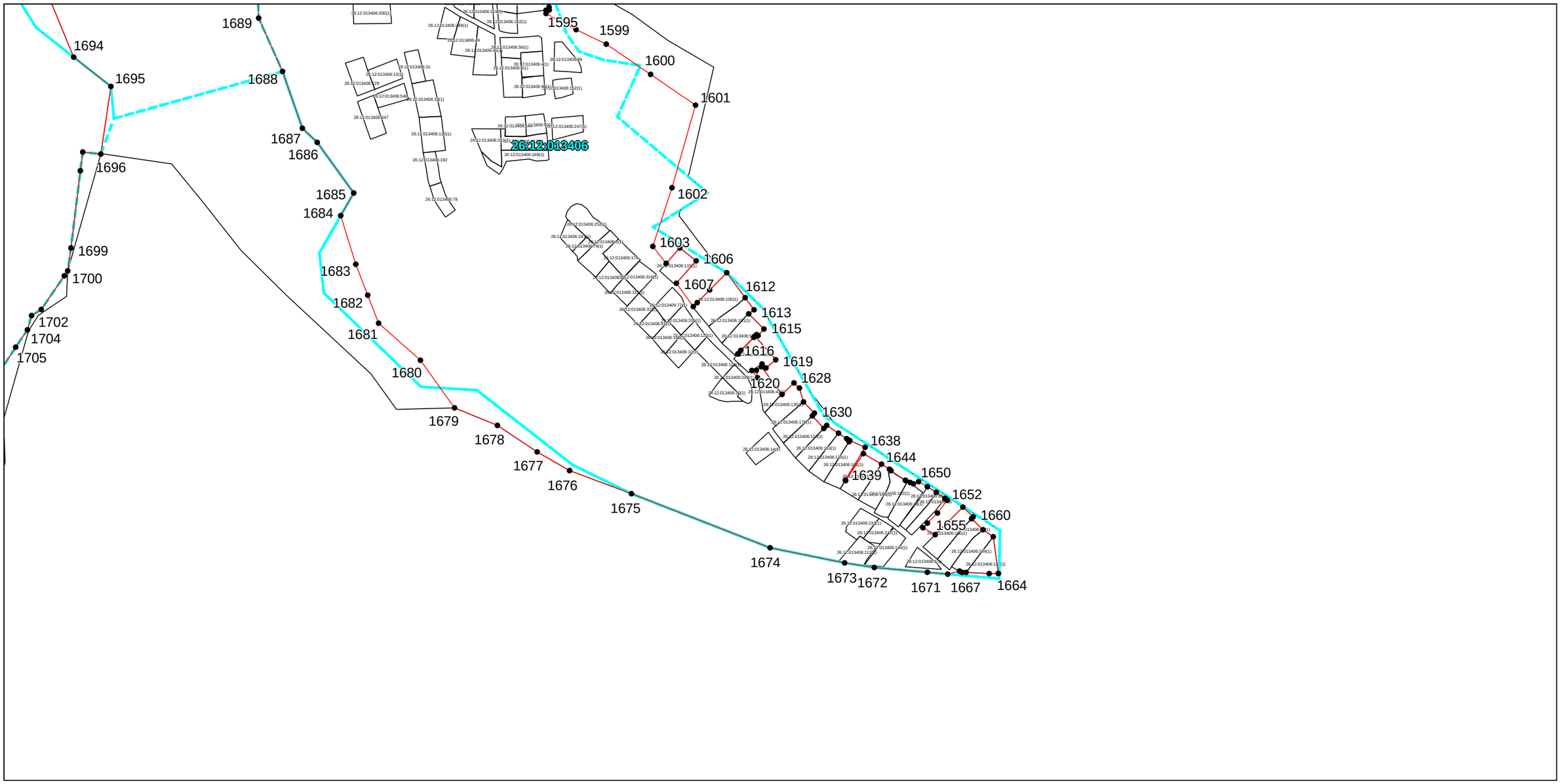

Масштаб 1:5000

Используемые условные знаки и обозначения: приведены на отдельной странице в конце раздела.

Подпись _____ Дата *«___»* _____ _____ *г.*

Место для оттиска печати (при наличии) лица, составившего описание местоположения границ объекта

ГРАФИЧЕСКОЕ ОПИСАНИЕ

местоположения границ населенных пунктов, территориальных зон, особо охраняемых природных территорий, зон с особыми условиями использования территории

Ставропольский край, г.о. город Ставрополь, г. Ставрополь

(наименование объекта, местоположение границ которого описано)

План границ объекта

Выносной лист №51

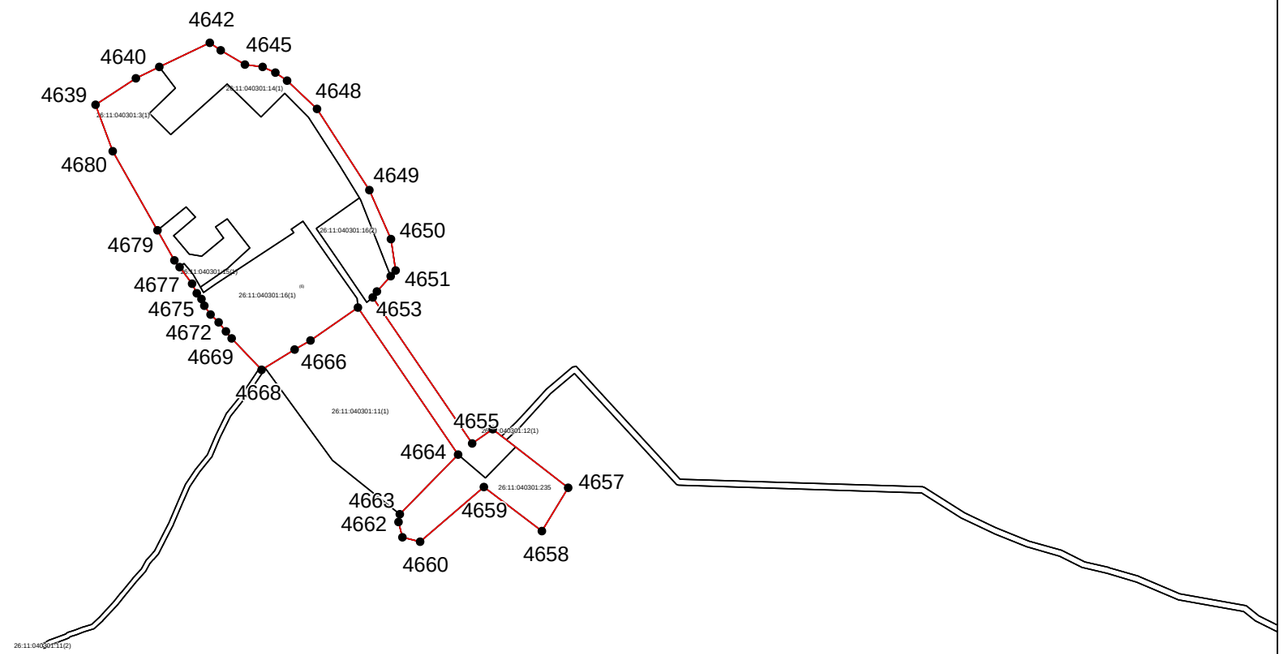

Масштаб 1:5000

Используемые условные знаки и обозначения: приведены на отдельной странице в конце раздела.

Подпись _____ Дата *«___»* _____ _____ *г.*

Место для оттиска печати (при наличии) лица, составившего описание местоположения границ объекта

ГРАФИЧЕСКОЕ ОПИСАНИЕ

местоположения границ населенных пунктов, территориальных зон, особо охраняемых природных территорий, зон с особыми условиями использования территории

Ставропольский край, г.о. город Ставрополь, г. Ставрополь

(наименование объекта, местоположение границ которого описано)

План границ объекта

Выносной лист №52

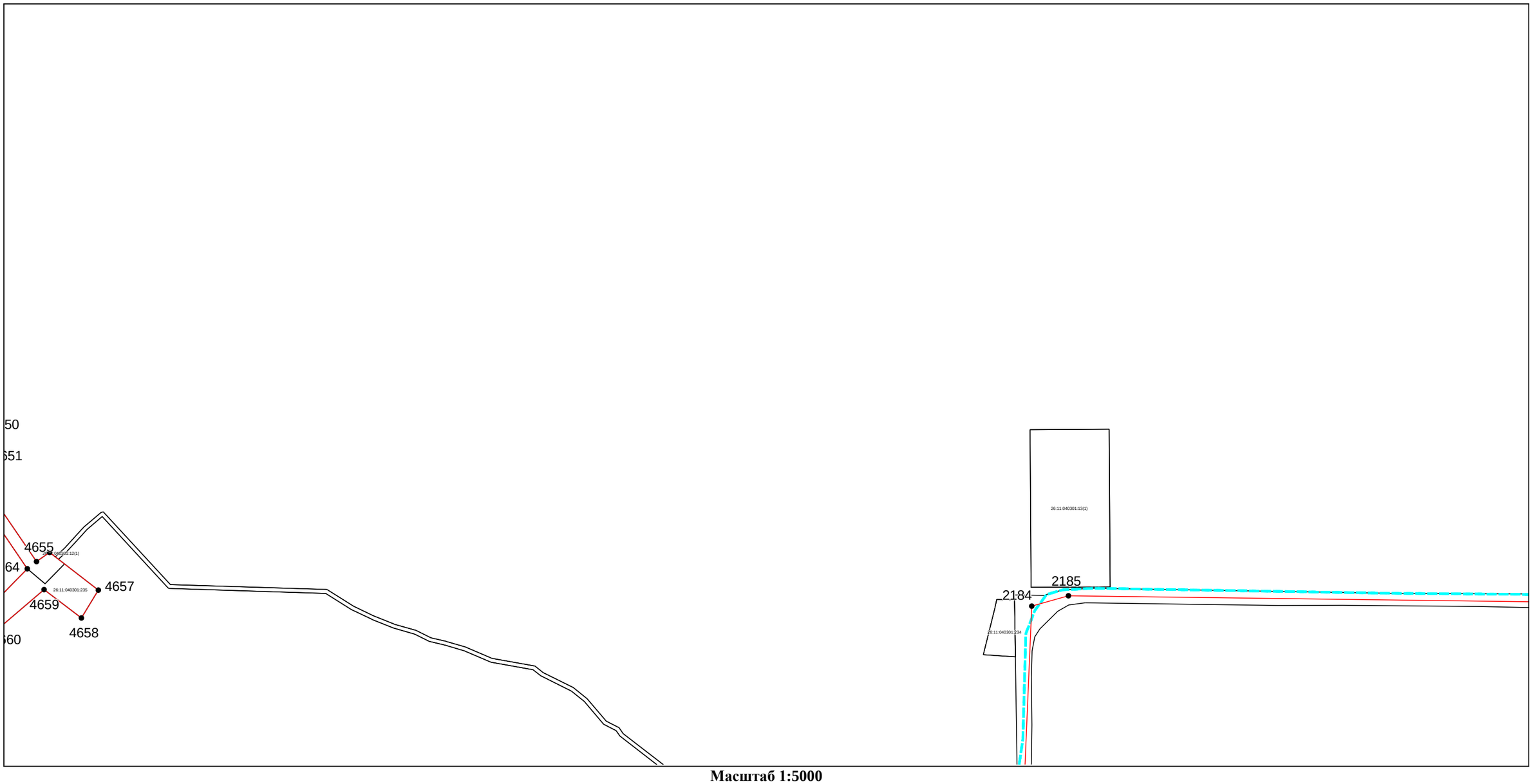

Масштаб 1:5000

Используемые условные знаки и обозначения: приведены на отдельной странице в конце раздела.

Подпись _____ Дата *«___»* _____ _____ *г.*

Место для оттиска печати (при наличии) лица, составившего описание местоположения границ объекта

ГРАФИЧЕСКОЕ ОПИСАНИЕ

местоположения границ населенных пунктов, территориальных зон, особо охраняемых природных территорий, зон с особыми условиями использования территории

Ставропольский край, г.о. город Ставрополь, г. Ставрополь

(наименование объекта, местоположение границ которого описано)

План границ объекта

Выносной лист №53



Масштаб 1:5000

Используемые условные знаки и обозначения: приведены на отдельной странице в конце раздела.

Подпись _____ Дата *«___»* _____ _____ *г.*

Место для оттиска печати (при наличии) лица, составившего описание местоположения границ объекта

ГРАФИЧЕСКОЕ ОПИСАНИЕ

местоположения границ населенных пунктов, территориальных зон, особо охраняемых природных территорий, зон с особыми условиями использования территории

Ставропольский край, г.о. город Ставрополь, г. Ставрополь

(наименование объекта, местоположение границ которого описано)

План границ объекта

Выносной лист №54

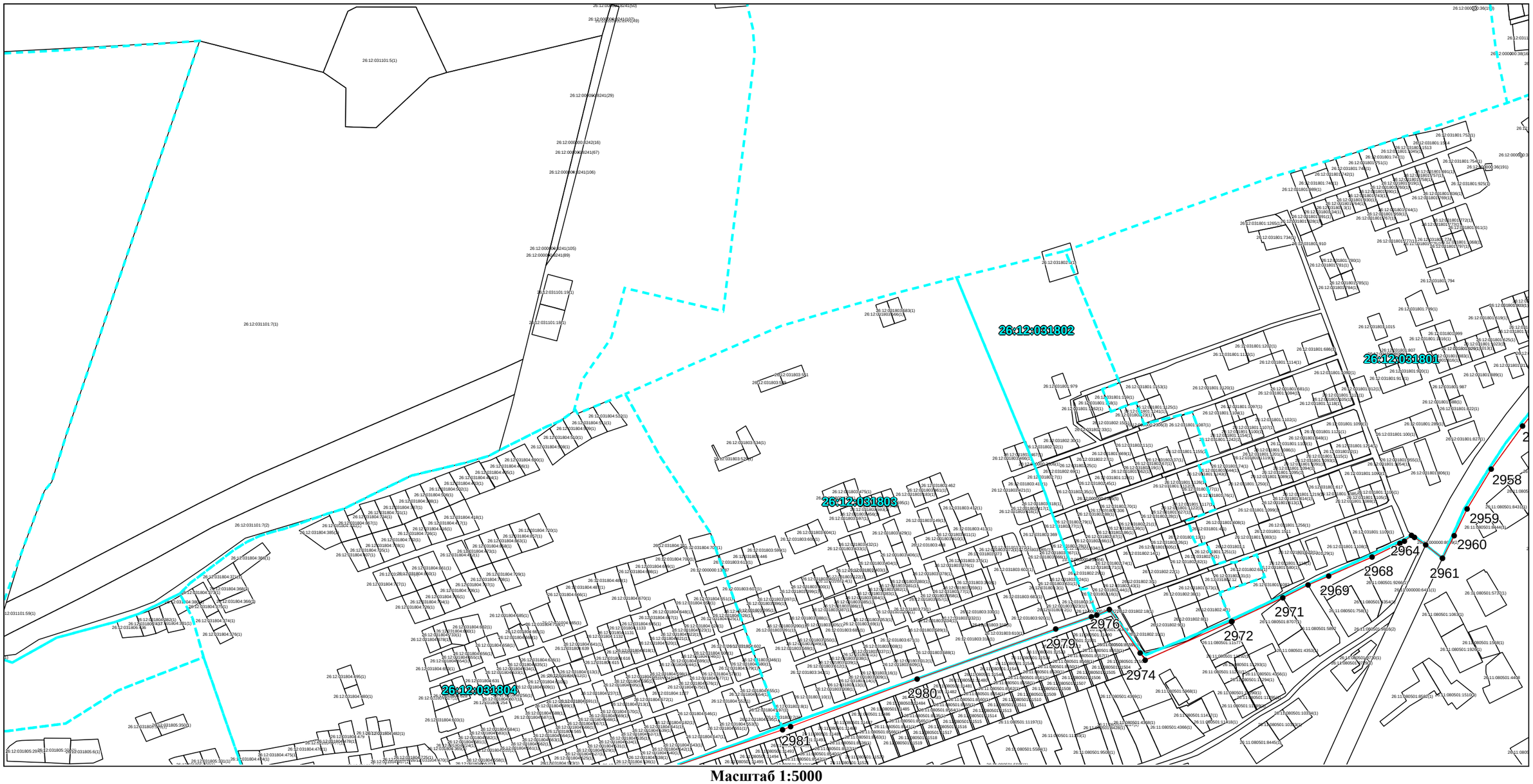

Масштаб 1:5000

Используемые условные знаки и обозначения: приведены на отдельной странице в конце раздела.

Подпись _____ Дата *«___»* _____ _____ *г.*

Место для оттиска печати (при наличии) лица, составившего описание местоположения границ объекта

ГРАФИЧЕСКОЕ ОПИСАНИЕ

местоположения границ населенных пунктов, территориальных зон, особо охраняемых природных территорий, зон с особыми условиями использования территории

Ставропольский край, г.о. город Ставрополь, г. Ставрополь

(наименование объекта, местоположение границ которого описано)

План границ объекта

Выносной лист №55

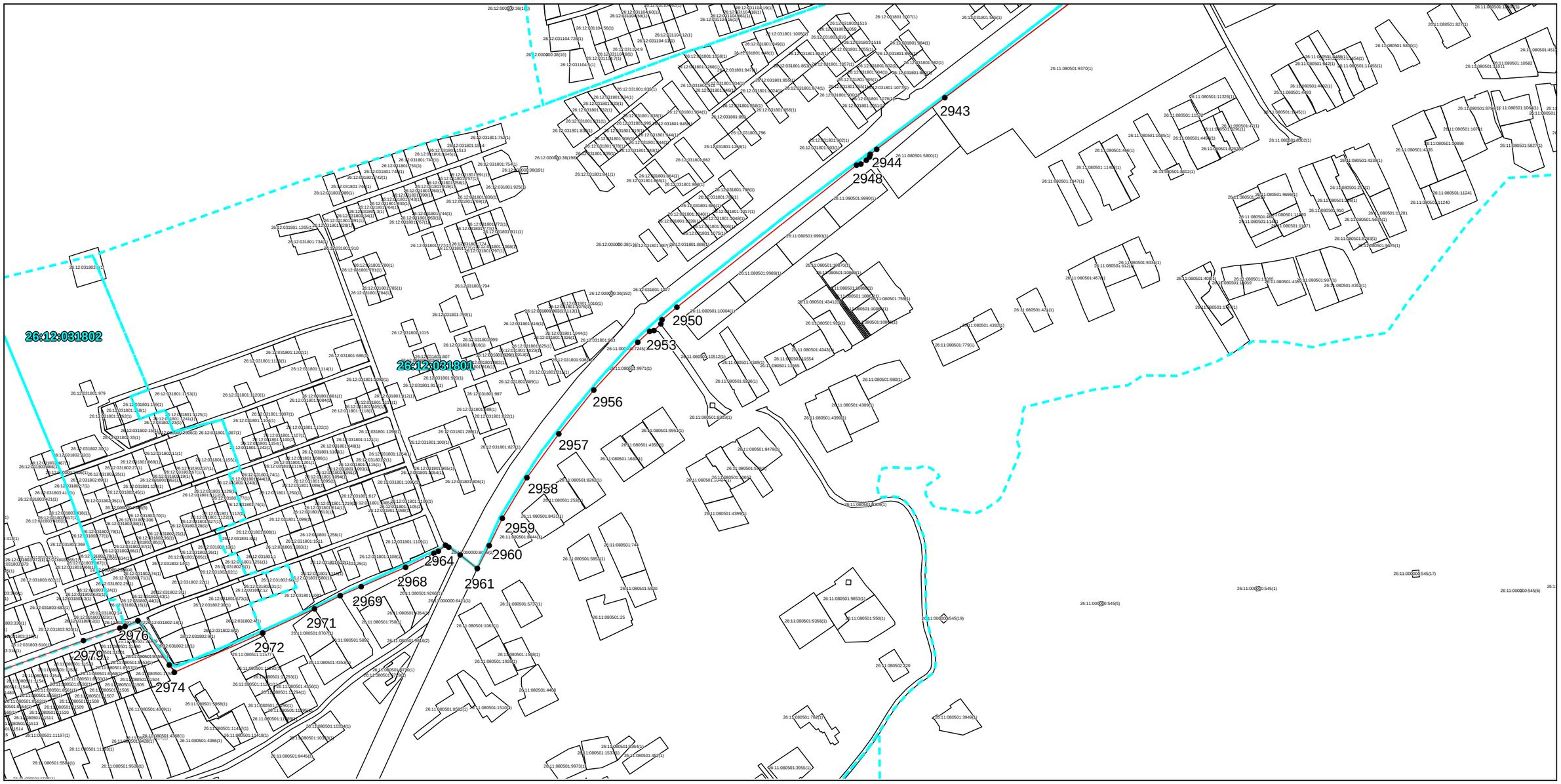

Масштаб 1:5000

Используемые условные знаки и обозначения: приведены на отдельной странице в конце раздела.

Подпись _____ Дата *«___»* _____ _____ *г.*

Место для оттиска печати (при наличии) лица, составившего описание местоположения границ объекта

ГРАФИЧЕСКОЕ ОПИСАНИЕ

местоположения границ населенных пунктов, территориальных зон, особо охраняемых природных территорий, зон с особыми условиями использования территории

Ставропольский край, г.о. город Ставрополь, г. Ставрополь

(наименование объекта, местоположение границ которого описано)

План границ объекта

Выносной лист №56

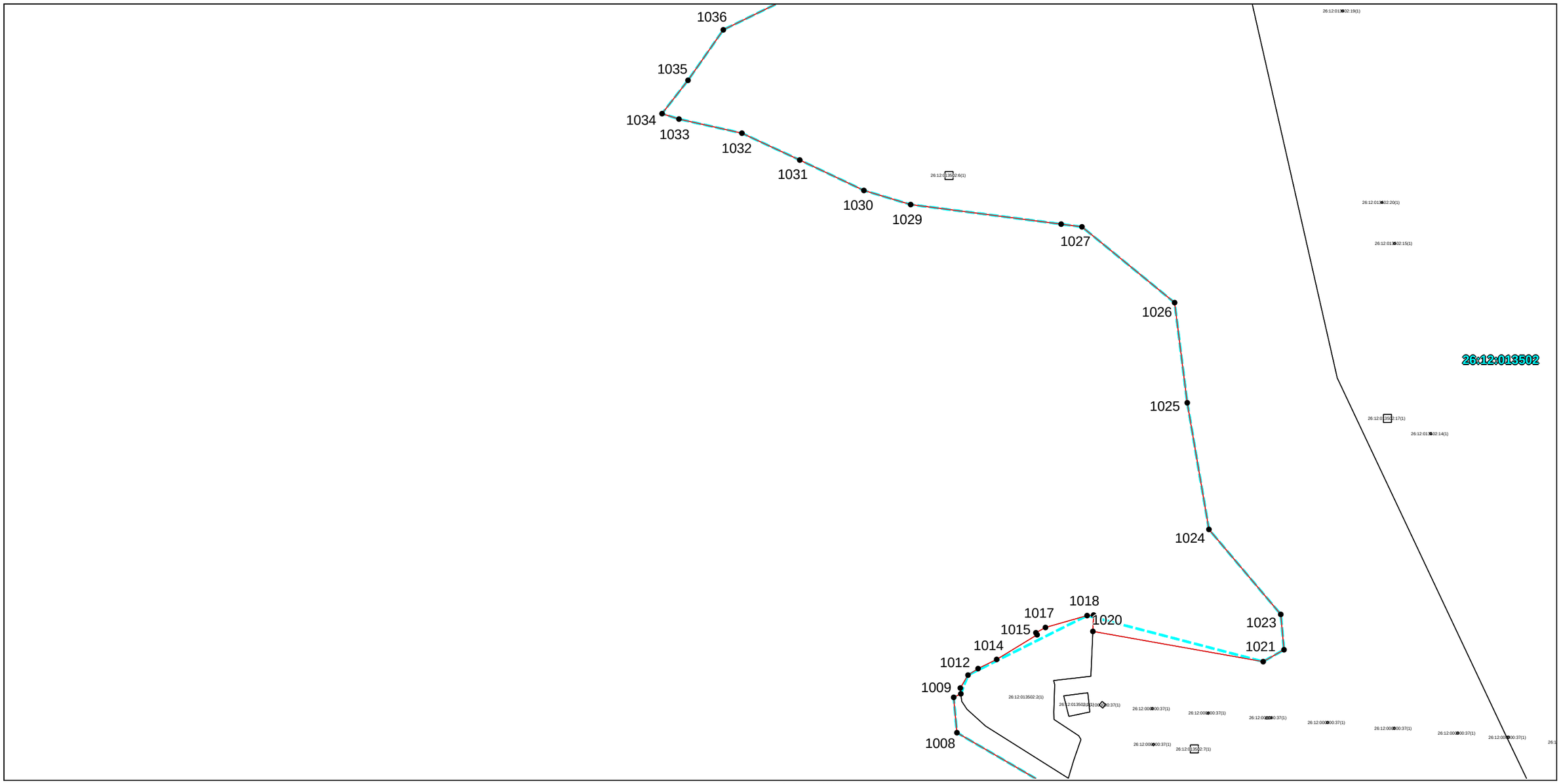

Масштаб 1:5000

Используемые условные знаки и обозначения: приведены на отдельной странице в конце раздела.

Подпись _____ Дата *«___»* _____ _____ *г.*

Место для оттиска печати (при наличии) лица, составившего описание местоположения границ объекта

ГРАФИЧЕСКОЕ ОПИСАНИЕ

местоположения границ населенных пунктов, территориальных зон, особо охраняемых природных территорий, зон с особыми условиями использования территории

Ставропольский край, г.о. город Ставрополь, г. Ставрополь

(наименование объекта, местоположение границ которого описано)

План границ объекта

Выносной лист №57

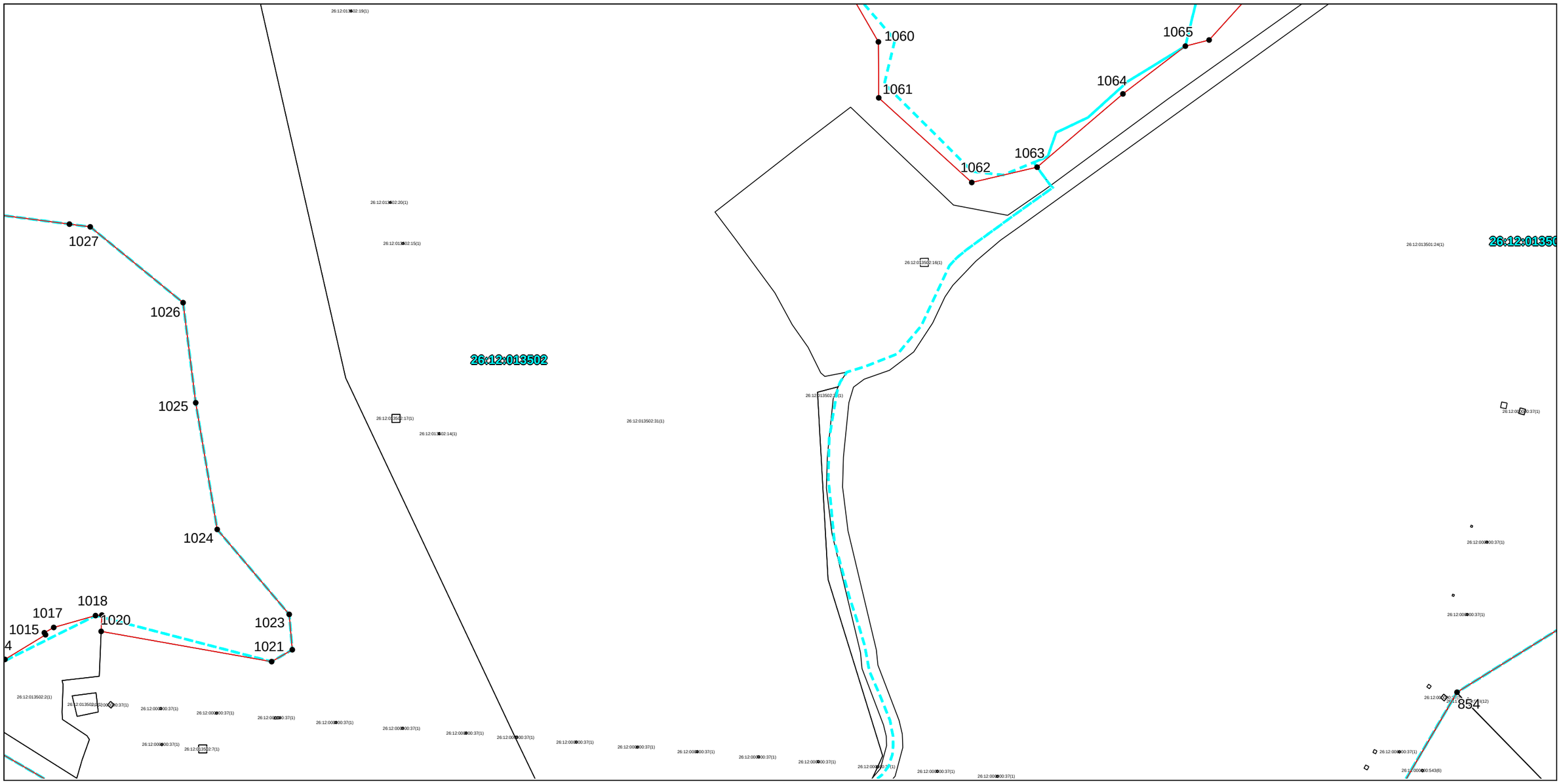

Масштаб 1:5000

Используемые условные знаки и обозначения: приведены на отдельной странице в конце раздела.

Подпись _____ Дата *«___»* _____ _____ *г.*

Место для оттиска печати (при наличии) лица, составившего описание местоположения границ объекта

ГРАФИЧЕСКОЕ ОПИСАНИЕ

местоположения границ населенных пунктов, территориальных зон, особо охраняемых природных территорий, зон с особыми условиями использования территории

Ставропольский край, г.о. город Ставрополь, г. Ставрополь

(наименование объекта, местоположение границ которого описано)

План границ объекта

Выносной лист №58



Масштаб 1:5000

Используемые условные знаки и обозначения: приведены на отдельной странице в конце раздела.

Подпись _____ Дата *«___»* _____ _____ *г.*

Место для оттиска печати (при наличии) лица, составившего описание местоположения границ объекта

ГРАФИЧЕСКОЕ ОПИСАНИЕ

местоположения границ населенных пунктов, территориальных зон, особо охраняемых природных территорий, зон с особыми условиями использования территории

Ставропольский край, г.о. город Ставрополь, г. Ставрополь

(наименование объекта, местоположение границ которого описано)

План границ объекта

Выносной лист №59



Масштаб 1:5000

Используемые условные знаки и обозначения: приведены на отдельной странице в конце раздела.

Подпись _____ Дата *«___»* _____ _____ *г.*

Место для оттиска печати (при наличии) лица, составившего описание местоположения границ объекта

ГРАФИЧЕСКОЕ ОПИСАНИЕ

местоположения границ населенных пунктов, территориальных зон, особо охраняемых природных территорий, зон с особыми условиями использования территории

Ставропольский край, г.о. город Ставрополь, г. Ставрополь

(наименование объекта, местоположение границ которого описано)

План границ объекта

Выносной лист №60

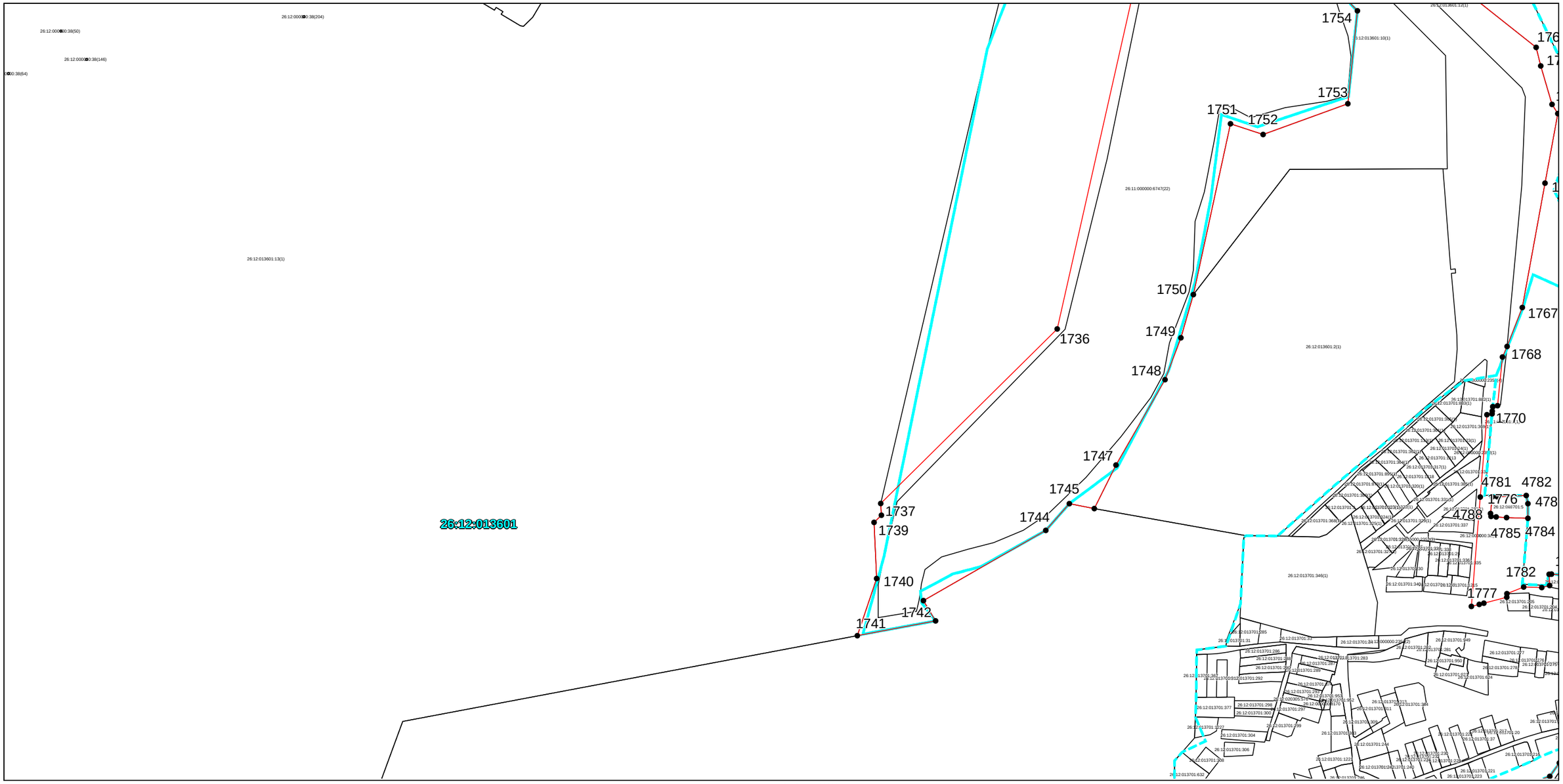

Масштаб 1:5000

Используемые условные знаки и обозначения: приведены на отдельной странице в конце раздела.

Подпись _____ Дата *«___»* _____ _____ *г.*

Место для оттиска печати (при наличии) лица, составившего описание местоположения границ объекта

ГРАФИЧЕСКОЕ ОПИСАНИЕ

местоположения границ населенных пунктов, территориальных зон, особо охраняемых природных территорий, зон с особыми условиями использования территории

Ставропольский край, г.о. город Ставрополь, г. Ставрополь

(наименование объекта, местоположение границ которого описано)

План границ объекта

Выносной лист №61

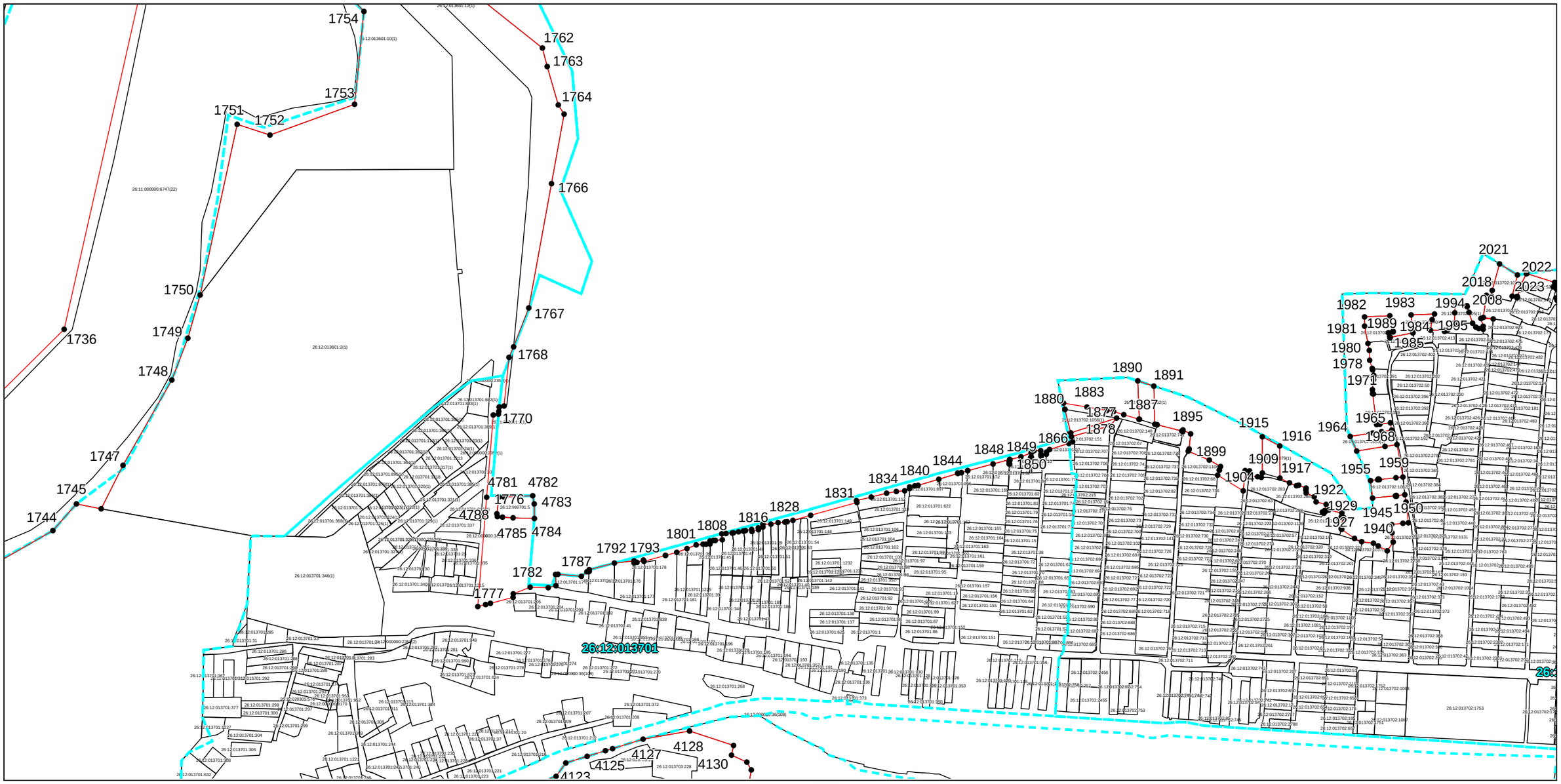

Масштаб 1:5000

Используемые условные знаки и обозначения: приведены на отдельной странице в конце раздела.

Подпись _____ Дата *«___» _____ _____ г.*

Место для оттиска печати (при наличии) лица, составившего описание местоположения границ объекта

ГРАФИЧЕСКОЕ ОПИСАНИЕ

местоположения границ населенных пунктов, территориальных зон, особо охраняемых природных территорий, зон с особыми условиями использования территории

Ставропольский край, г.о. город Ставрополь, г. Ставрополь

(наименование объекта, местоположение границ которого описано)

План границ объекта

Выносной лист №62

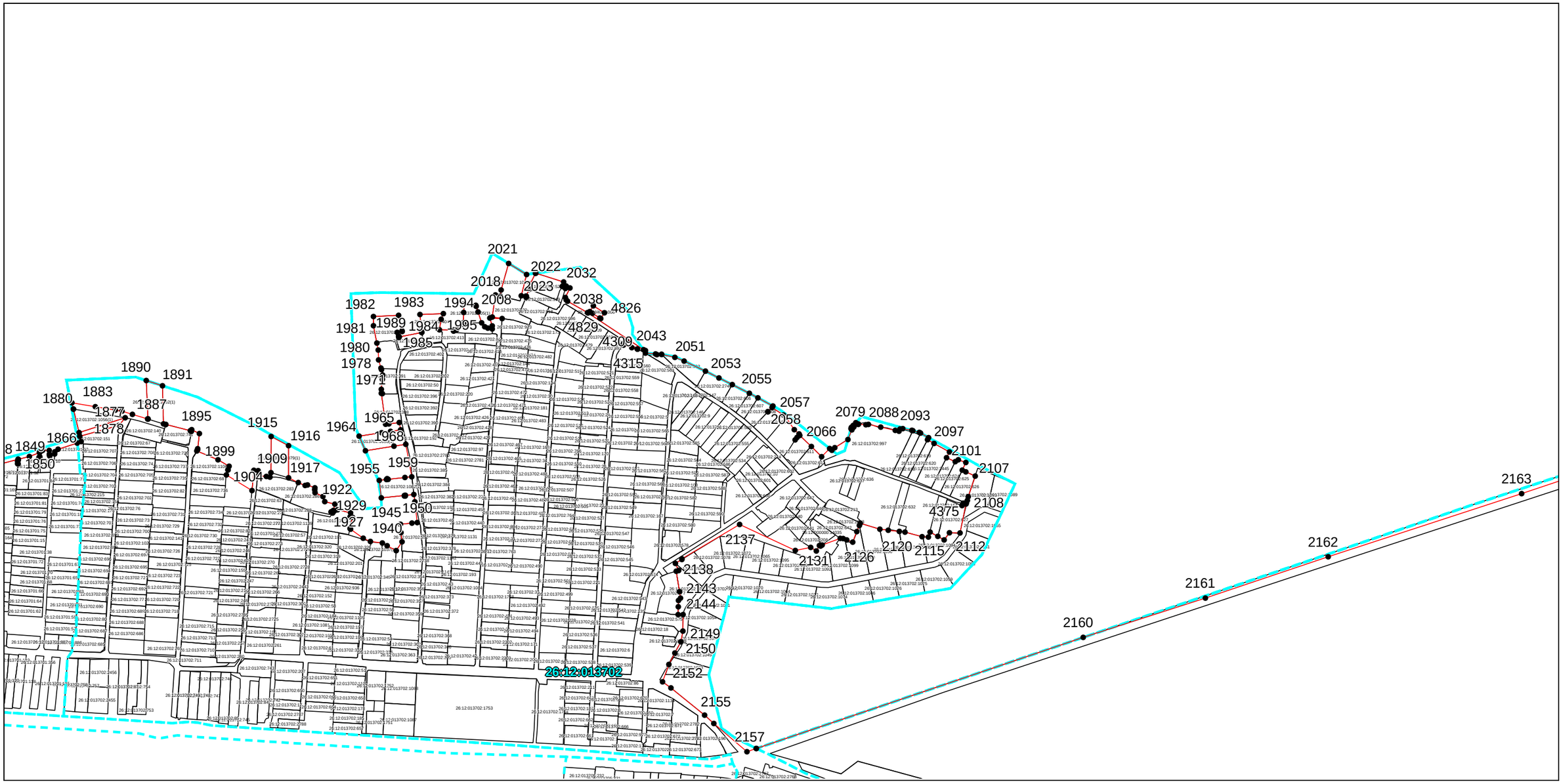

Масштаб 1:5000

Используемые условные знаки и обозначения: приведены на отдельной странице в конце раздела.

Подпись _____ Дата *«___»* _____ _____ *г.*

Место для оттиска печати (при наличии) лица, составившего описание местоположения границ объекта

ГРАФИЧЕСКОЕ ОПИСАНИЕ

местоположения границ населенных пунктов, территориальных зон, особо охраняемых природных территорий, зон с особыми условиями использования территории

Ставропольский край, г.о. город Ставрополь, г. Ставрополь

(наименование объекта, местоположение границ которого описано)

План границ объекта

Выносной лист №63

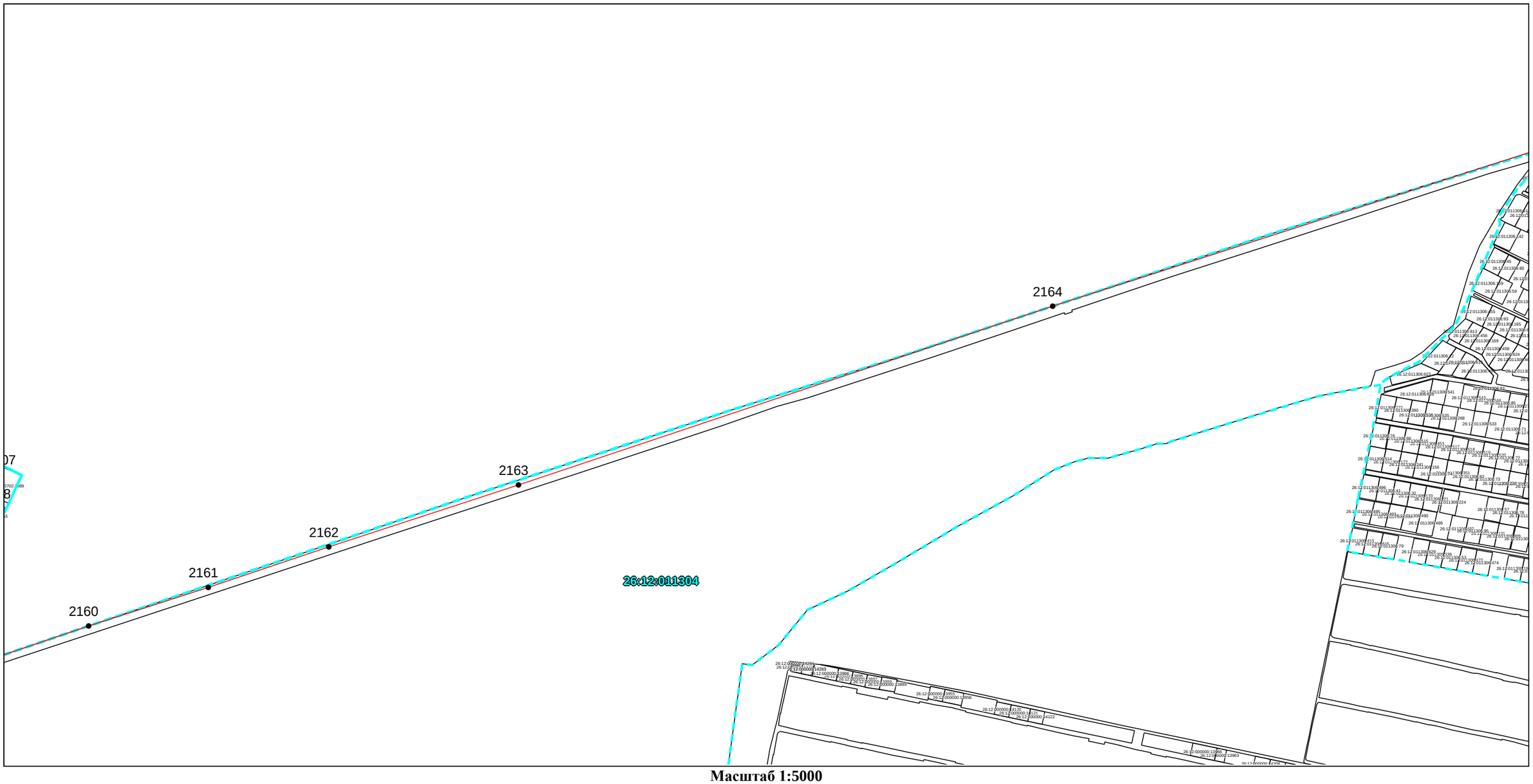

Масштаб 1:5000

Используемые условные знаки и обозначения: приведены на отдельной странице в конце раздела.

Подпись _____ Дата *«___»* _____ _____ *г.*

Место для оттиска печати (при наличии) лица, составившего описание местоположения границ объекта

ГРАФИЧЕСКОЕ ОПИСАНИЕ

местоположения границ населенных пунктов, территориальных зон, особо охраняемых природных территорий, зон с особыми условиями использования территории

Ставропольский край, г.о. город Ставрополь, г. Ставрополь

(наименование объекта, местоположение границ которого описано)

План границ объекта

Выносной лист №64

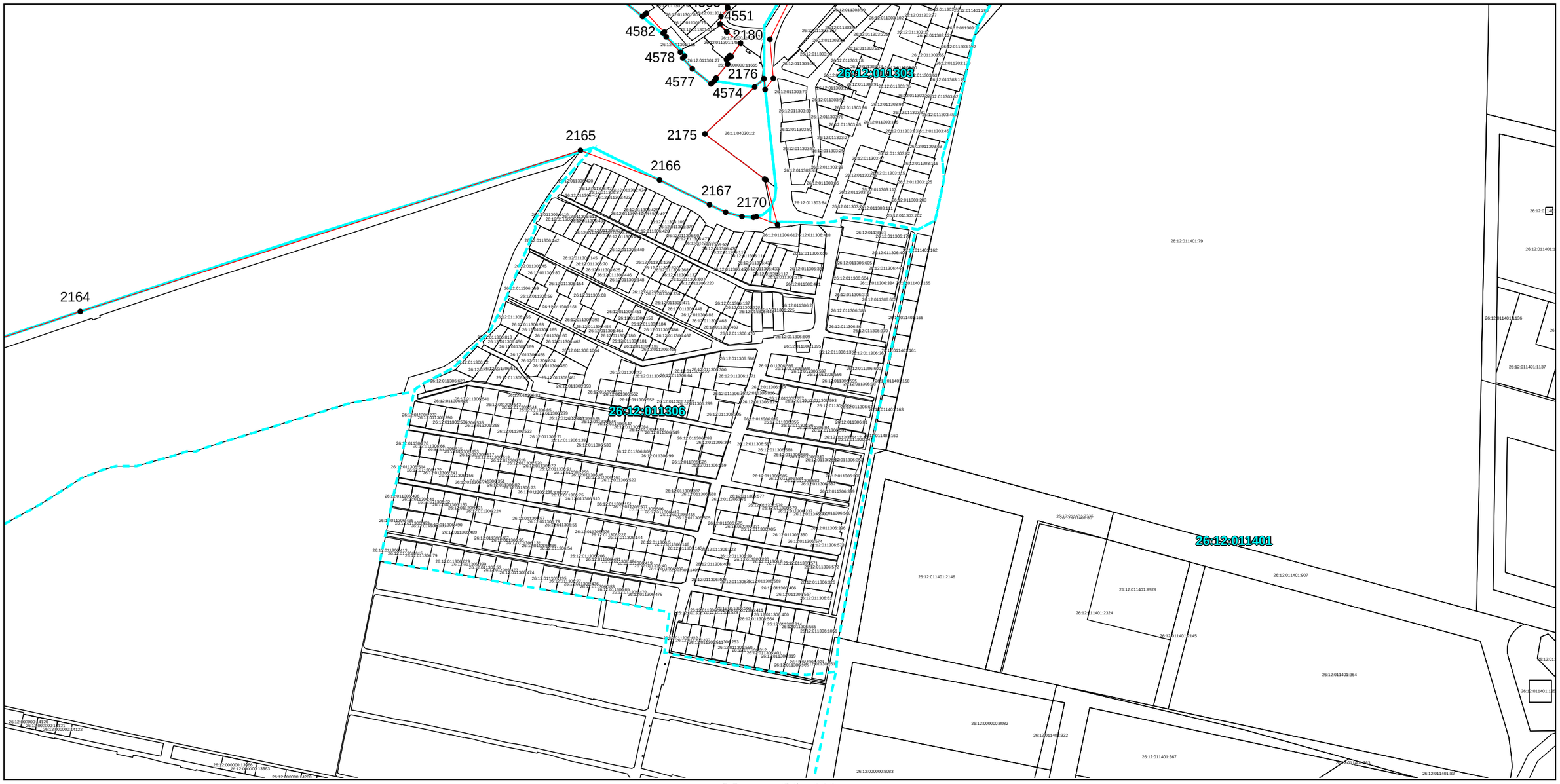

Масштаб 1:5000

Используемые условные знаки и обозначения: приведены на отдельной странице в конце раздела.

Подпись _____ Дата *«___»* _____ _____ *г.*

Место для оттиска печати (при наличии) лица, составившего описание местоположения границ объекта

ГРАФИЧЕСКОЕ ОПИСАНИЕ

местоположения границ населенных пунктов, территориальных зон, особо охраняемых природных территорий, зон с особыми условиями использования территории

Ставропольский край, г.о. город Ставрополь, г. Ставрополь

(наименование объекта, местоположение границ которого описано)

План границ объекта

Выносной лист №65

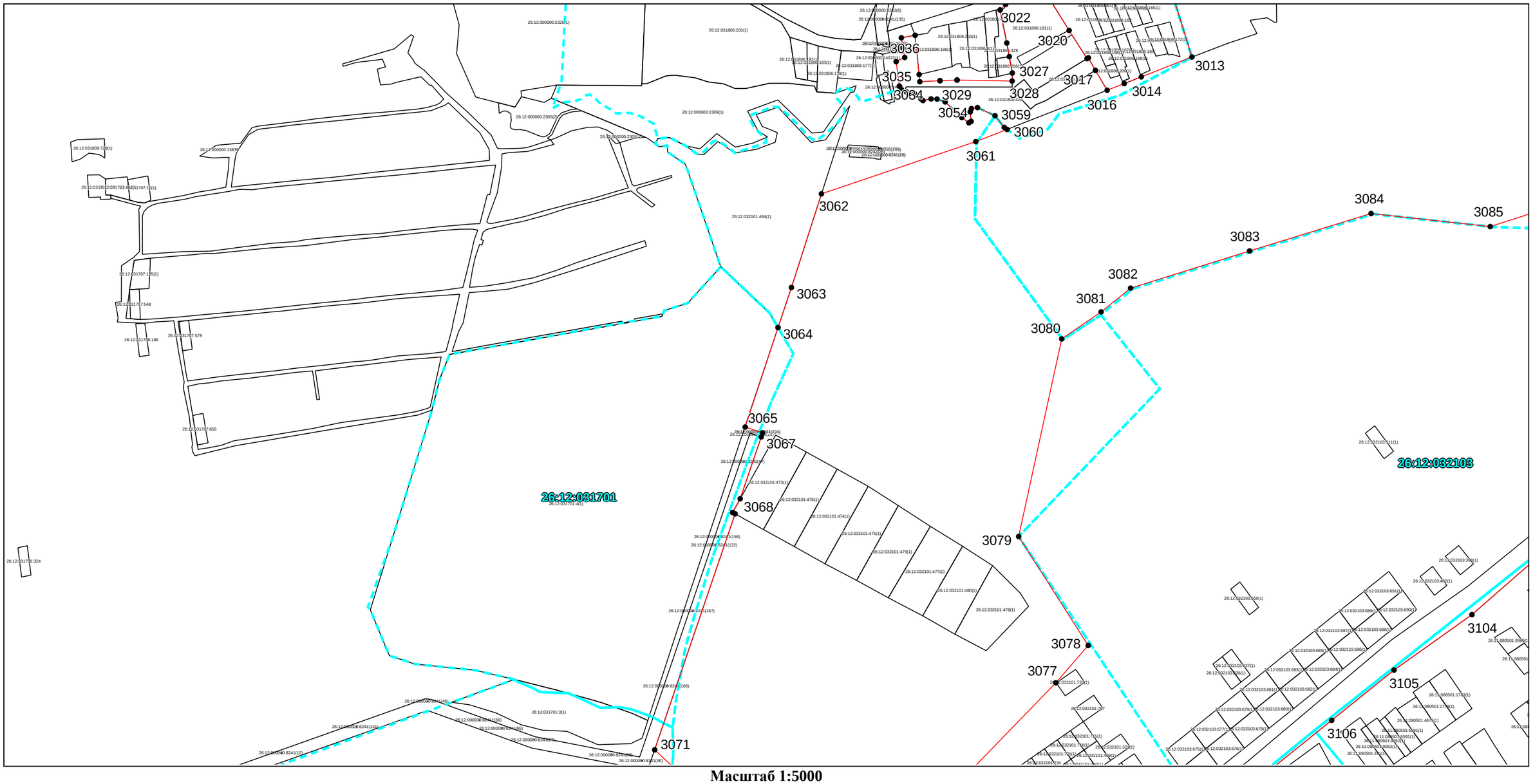

Масштаб 1:5000

Используемые условные знаки и обозначения: приведены на отдельной странице в конце раздела.

Подпись _____ Дата *«___»* _____ _____ *г.*

Место для оттиска печати (при наличии) лица, составившего описание местоположения границ объекта

ГРАФИЧЕСКОЕ ОПИСАНИЕ

местоположения границ населенных пунктов, территориальных зон, особо охраняемых природных территорий, зон с особыми условиями использования территории

Ставропольский край, г.о. город Ставрополь, г. Ставрополь

(наименование объекта, местоположение границ которого описано)

План границ объекта

Выносной лист №66

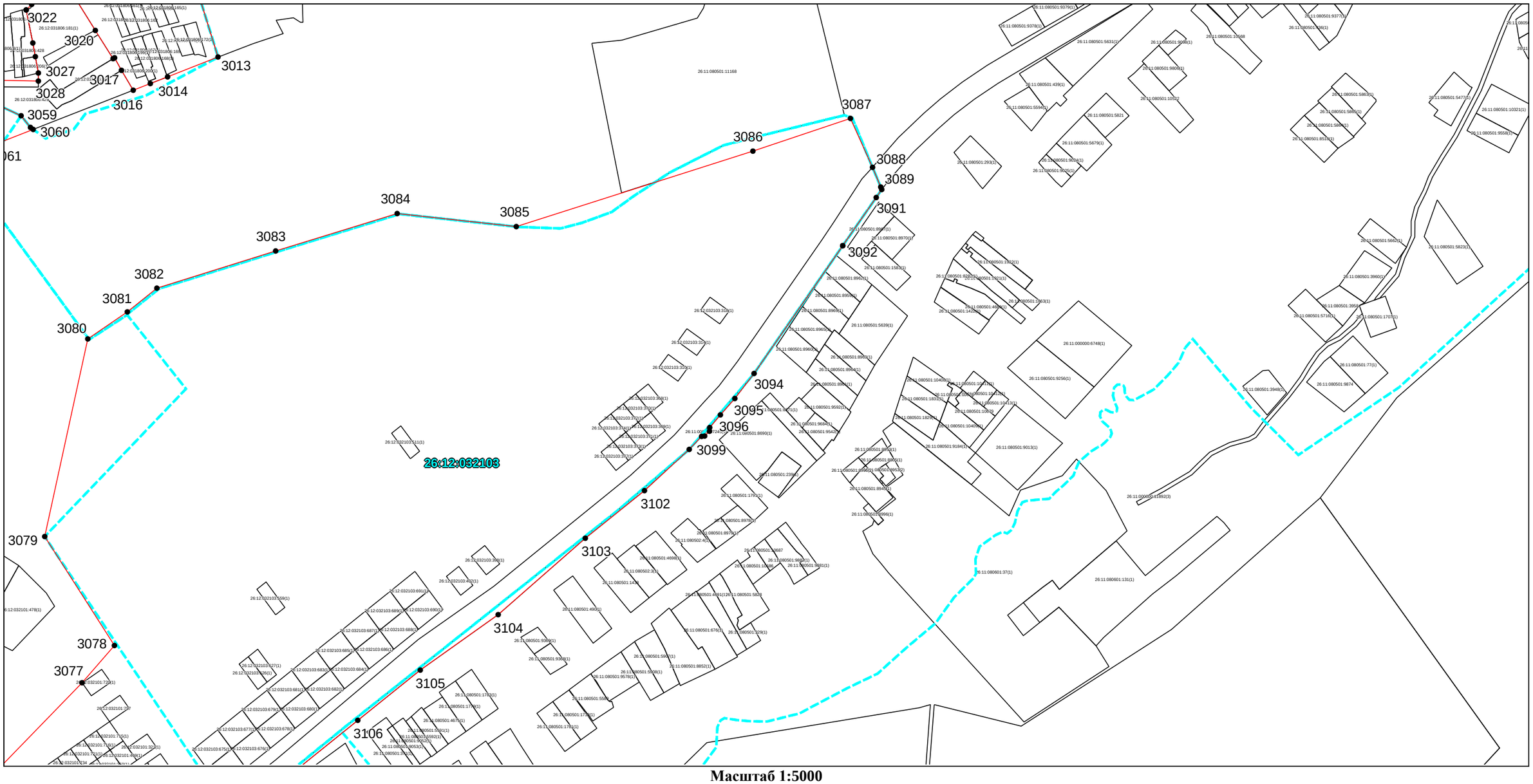
3022
3020
3027
3028
3017
3016
3014
3013
3059
3060
3087
3086
3088
3089
3091
3084
3085
3083
3092
3082
3081
3080
3094
3095
3096
3099
3102
3079
3103
3104
3078
3077
3105
3106
26:12:032103
26:11:080501:11168
26:11:080501:9379(1)
26:11:080501:9378(1)
26:11:080501:5631(1)
26:11:080501:9088(1)
26:11:080501:10568
26:11:080501:9377(1)
26:11:080501:9386(1)
26:11:080501:9803(1)
26:11:080501:10322
26:11:080501:439(1)
26:11:080501:5594(1)
26:11:080501:5821
26:11:080501:5679(1)
26:11:080501:9228(1)
26:11:080501:9226(1)
26:11:080501:293(1)
26:11:080501:5863(1)
26:11:080501:5869(1)
26:11:080501:5867(1)
26:11:080501:8519(1)
26:11:080501:5477(1)
26:11:080501:10321(1)
26:11:080501:9558(1)
26:11:080501:5662(1)
26:11:080501:5623(1)
26:11:080501:3960(1)
26:11:080501:3958(1)
26:11:080501:5716(1)
26:11:080501:1707(1)
26:11:080501:77(1)
26:11:080501:9874
26:11:080501:3948(1)
26:11:000000:6748(1)
26:11:080501:9256(1)
26:11:080501:10408(1)
26:11:080501:10412(1)
26:11:080501:10413(1)
26:11:080501:1829(1)
26:11:080501:9184(1)
26:11:080501:9013(1)
26:11:080501:8892(1)
26:11:080501:8890(1)
26:11:080501:8893(2)
26:11:080501:8894(2)
26:11:080501:8996(1)
26:11:000000:11092(3)
26:11:080501:2396(1)
26:11:080501:1797(1)
26:11:080501:8938(1)
26:11:080501:8970(1)
26:11:080502:4(1)
26:11:080501:1687
26:11:080501:9852(1)
26:11:080501:9881(1)
26:11:080501:469(2)
26:11:080502:3(1)
26:11:080501:1439
26:11:080501:4691(1)
26:11:080501:5820
26:11:080501:676(2)
26:11:080501:1229(1)
26:11:080501:9309(1)
26:11:080501:9308(1)
26:11:080501:5978(1)
26:11:080501:8852(1)
26:11:080501:9578(1)
26:11:080501:5696
26:11:080501:1783(1)
26:11:080501:1770(1)
26:11:080501:4675(1)
26:11:080501:5591(1)
26:11:080501:9525(1)
26:11:080501:9053(1)
26:11:080501:1781(1)
26:11:080501:1782(1)
26:11:080501:1921(1)
26:11:080501:1583(1)
26:11:080501:8962(1)
26:11:080501:8956(1)
26:11:080501:8966(1)
26:11:080501:8965(1)
26:11:080501:8960(1)
26:11:080501:8968(1)
26:11:080501:8964(1)
26:11:080501:8967(1)
26:11:080501:8969(1)
26:11:080501:8963(1)
26:11:080501:8955(1)
26:11:080501:8954(1)
26:11:080501:8957(1)
26:11:080501:8959(1)
26:11:080501:8958(1)
26:11:080501:8961(1)
26:11:080501:8965(1)
26:11:080501:5639(1)
26:11:080501:8690(1)
26:11:080501:9592(1)
26:11:080501:9684(1)
26:11:080501:9542(1)
26:11:080501:8971(1)
26:11:080501:8968(1)
26:11:080501:8963(1)
26:11:080501:8964(1)
26:11:080501:8966(1)
26:11:080501:8965(1)
26:11:080501:8960(1)
26:11:080501:8968(1)
26:11:080501:8964(1)
26:11:080501:8967(1)
26:11:080501:8969(1)
26:11:080501:8963(1)
26:11:080501:8955(1)
26:11:080501:8954(1)
26:11:080501:8957(1)
26:11:080501:8959(1)
26:11:080501:8958(1)
26:11:080501:8961(1)
26:11:080501:8965(1)
26:11:080501:5639(1)
26:11:080501:8690(1)
26:11:080501:9592(1)
26:11:080501:9684(1)
26:11:080501:9542(1)
26:11:080501:8971(1)
26:12:032103:311(1)
26:12:032103:310(1)
26:12:032103:314(1)
26:12:032103:313(1)
26:12:032103:312(1)
26:12:032103:369(1)
26:12:032103:371(1)
26:12:032103:370(1)
26:12:032103:372(1)
26:12:032103:373(1)
26:12:032103:374(1)
26:12:032103:375(1)
26:12:032103:376(1)
26:12:032103:377(1)
26:12:032103:378(1)
26:12:032103:379(1)
26:12:032103:380(1)
26:12:032103:381(1)
26:12:032103:382(1)
26:12:032103:383(1)
26:12:032103:384(1)
26:12:032103:385(1)
26:12:032103:386(1)
26:12:032103:387(1)
26:12:032103:388(1)
26:12:032103:389(1)
26:12:032103:390(1)
26:12:032103:391(1)
26:12:032103:392(1)
26:12:032103:393(1)
26:12:032103:394(1)
26:12:032103:395(1)
26:12:032103:396(1)
26:12:032103:397(1)
26:12:032103:398(1)
26:12:032103:399(1)
26:12:032103:400(1)
26:12:032103:401(1)
26:12:032103:402(1)
26:12:032103:403(1)
26:12:032103:404(1)
26:12:032103:405(1)
26:12:032103:406(1)
26:12:032103:407(1)
26:12:032103:408(1)
26:12:032103:409(1)
26:12:032103:410(1)
26:12:032103:411(1)
26:12:032103:412(1)
26:12:032103:413(1)
26:12:032103:414(1)
26:12:032103:415(1)
26:12:032103:416(1)
26:12:032103:417(1)
26:12:032103:418(1)
26:12:032103:419(1)
26:12:032103:420(1)
26:12:032103:421(1)
26:12:032103:422(1)
26:12:032103:423(1)
26:12:032103:424(1)
26:12:032103:425(1)
26:12:032103:426(1)
26:12:032103:427(1)
26:12:032103:428(1)
26:12:032103:429(1)
26:12:032103:430(1)
26:12:032103:431(1)
26:12:032103:432(1)
26:12:032103:433(1)
26:12:032103:434(1)
26:12:032103:435(1)
26:12:032103:436(1)
26:12:032103:437(1)
26:12:032103:438(1)
26:12:032103:439(1)
26:12:032103:440(1)
26:12:032103:441(1)
26:12:032103:442(1)
26:12:032103:443(1)
26:12:032103:444(1)
26:12:032103:445(1)
26:12:032103:446(1)
26:12:032103:447(1)
26:12:032103:448(1)
26:12:032103:449(1)
26:12:032103:450(1)
26:12:032103:451(1)
26:12:032103:452(1)
26:12:032103:453(1)
26:12:032103:454(1)
26:12:032103:455(1)
26:12:032103:456(1)
26:12:032103:457(1)
26:12:032103:458(1)
26:12:032103:459(1)
26:12:032103:460(1)
26:12:032103:461(1)
26:12:032103:462(1)
26:12:032103:463(1)
26:12:032103:464(1)
26:12:032103:465(1)
26:12:032103:466(1)
26:12:032103:467(1)
26:12:032103:468(1)
26:12:032103:469(1)
26:12:032103:470(1)
26:12:032103:471(1)
26:12:032103:472(1)
26:12:032103:473(1)
26:12:032103:474(1)
26:12:032103:475(1)
26:12:032103:476(1)
26:12:032103:477(1)
26:12:032103:478(1)
26:12:032103:479(1)
26:12:032103:480(1)
26:12:032103:481(1)
26:12:032103:482(1)
26:12:032103:483(1)
26:12:032103:484(1)
26:12:032103:485(1)
26:12:032103:486(1)
26:12:032103:487(1)
26:12:032103:488(1)
26:12:032103:489(1)
26:12:032103:490(1)
26:12:032103:491(1)
26:12:032103:492(1)
26:12:032103:493(1)
26:12:032103:494(1)
26:12:032103:495(1)
26:12:032103:496(1)
26:12:032103:497(1)
26:12:032103:498(1)
26:12:032103:499(1)
26:12:032103:500(1)
26:12:032103:501(1)
26:12:032103:502(1)
26:12:032103:503(1)
26:12:032103:504(1)
26:12:032103:505(1)
26:12:032103:506(1)
26:12:032103:507(1)
26:12:032103:508(1)
26:12:032103:509(1)
26:12:032103:510(1)
26:12:032103:511(1)
26:12:032103:512(1)
26:12:032103:513(1)
26:12:032103:514(1)
26:12:032103:515(1)
26:12:032103:516(1)
26:12:032103:517(1)
26:12:032103:518(1)
26:12:032103:519(1)
26:12:032103:520(1)
26:12:032103:521(1)
26:12:032103:522(1)
26:12:032103:523(1)
26:12:032103:524(1)
26:12:032103:525(1)
26:12:032103:526(1)
26:12:032103:527(1)
26:12:032103:528(1)
26:12:032103:529(1)
26:12:032103:530(1)
26:12:032103:531(1)
26:12:032103:532(1)
26:12:032103:533(1)
26:12:032103:534(1)
26:12:032103:535(1)
26:12:032103:536(1)
26:12:032103:537(1)
26:12:032103:538(1)
26:12:032103:539(1)
26:12:032103:540(1)
26:12:032103:541(1)
26:12:032103:542(1)
26:12:032103:543(1)
26:12:032103:544(1)
26:12:032103:545(1)
26:12:032103:546(1)
26:12:032103:547(1)
26:12:032103:548(1)
26:12:032103:549(1)
26:12:032103:550(1)
26:12:032103:551(1)
26:12:032103:552(1)
26:12:032103:553(1)
26:12:032103:554(1)
26:12:032103:555(1)
26:12:032103:556(1)
26:12:032103:557(1)
26:12:032103:558(1)
26:12:032103:559(1)
26:12:032103:560(1)
26:12:032103:561(1)
26:12:032103:562(1)
26:12:032103:563(1)
26:12:032103:564(1)
26:12:032103:565(1)
26:12:032103:566(1)
26:12:032103:567(1)
26:12:032103:568(1)
26:12:032103:569(1)
26:12:032103:570(1)
26:12:032103:571(1)
26:12:032103:572(1)
26:12:032103:573(1)
26:12:032103:574(1)
26:12:032103:575(1)
26:12:032103:576(1)
26:12:032103:577(1)
26:12:032103:578(1)
26:12:032103:579(1)
26:12:032103:580(1)
26:12:032103:581(1)
26:12:032103:582(1)
26:12:032103:583(1)
26:12:032103:584(1)
26:12:032103:585(1)
26:12:032103:586(1)
26:12:032103:587(1)
26:12:032103:588(1)
26:12:032103:589(1)
26:12:032103:590(1)
26:12:032103:591(1)
26:12:032103:592(1)
26:12:032103:593(1)
26:12:032103:594(1)
26:12:032103:595(1)
26:12:032103:596(1)
26:12:032103:597(1)
26:12:032103:598(1)
26:12:032103:599(1)
26:12:032103:600(1)
26:12:032103:601(1)
26:12:032103:602(1)
26:12:032103:603(1)
26:12:032103:604(1)
26:12:032103:605(1)
26:12:032103:606(1)
26:12:032103:607(1)
26:12:032103:608(1)
26:12:032103:609(1)
26:12:032103:610(1)
26:12:032103:611(1)
26:12:032103:612(1)
26:12:032103:613(1)
26:12:032103:614(1)
26:12:032103:615(1)
26:12:032103:616(1)
26:12:032103:617(1)
26:12:032103:618(1)
26:12:032103:619(1)
26:12:032103:620(1)
26:12:032103:621(1)
26:12:032103:622(1)
26:12:032103:623(1)
26:12:032103:624(1)
26:12:032103:625(1)
26:12:032103:626(1)
26:12:032103:627(1)
26:12:032103:628(1)
26:12:032103:629(1)
26:12:032103:630(1)
26:12:032103:631(1)
26:12:032103:632(1)
26:12:032103:633(1)
26:12:032103:634(1)
26:12:032103:635(1)
26:12:032103:636(1)
26:12:032103:637(1)
26:12:032103:638(1)
26:12:032103:639(1)
26:12:032103:640(1)
26:12:032103:641(1)
26:12:032103:642(1)
26:12:032103:643(1)
26:12:032103:644(1)
26:12:032103:645(1)
26:12:032103:646(1)
26:12:032103:647(1)
26:12:032103:648(1)
26:12:032103:649(1)
26:12:032103:650(1)
26:12:032103:651(1)
26:12:032103:652(1)
26:12:032103:653(1)
26:12:032103:654(1)
26:12:032103:655(1)
26:12:032103:656(1)
26:12:032103:657(1)
26:12:032103:658(1)
26:12:032103:659(1)
26:12:032103:660(1)
26:12:032103:661(1)
26:12:032103:662(1)
26:12:032103:663(1)
26:12:032103:664(1)
26:12:032103:665(1)
26:12:032103:666(1)
26:12:032103:667(1)
26:12:032103:668(1)
26:12:032103:669(1)
26:12:032103:670(1)
26:12:032103:671(1)
26:12:032103:672(1)
26:12:032103:673(1)
26:12:032103:674(1)
26:12:032103:675(1)
26:12:032103:676(1)
26:12:032103:677(1)
26:12:032103:678(1)
26:12:032103:679(1)
26:12:032103:680(1)
26:12:032103:681(1)
26:12:032103:682(1)
26:12:032103:683(1)
26:12:032103:684(1)
26:12:032103:685(1)
26:12:032103:686(1)
26:12:032103:687(1)
26:12:032103:688(1)
26:12:032103:689(1)
26:12:032103:690(1)
26:12:032103:691(1)
26:12:032103:692(1)
26:12:032103:693(1)
26:12:032103:694(1)
26:12:032103:695(1)
26:12:032103:696(1)
26:12:032103:697(1)
26:12:032103:698(1)
26:12:032103:699(1)
26:12:032103:700(1)
26:12:032103:701(1)
26:12:032103:702(1)
26:12:032103:703(1)
26:12:032103:704(1)
26:12:032103:705(1)
26:12:032103:706(1)
26:12:032103:707(1)
26:12:032103:708(1)
26:12:032103:709(1)
26:12:032103:710(1)
26:12:032103:711(1)
26:12:032103:712(1)
26:12:032103:713(1)
26:12:032103:714(1)
26:12:032103:715(1)
26:12:032103:716(1)
26:12:032103:717(1)
26:12:032103:718(1)
26:12:032103:719(1)
26:12:032103:720(1)
26:12:032103:721(1)
26:12:032103:722(1)
26:12:032103:723(1)
26:12:032103:724(1)
26:12:032103:725(1)
26:12:032103:726(1)
26:12:032103:727(1)
26:12:032103:728(1)
26:12:032103:729(1)
26:12:032103:730(1)
26:12:032103:731(1)
26:12:032103:732(1)
26:12:032103:733(1)
26:12:032103:734(1)
26:12:032103:735(1)
26:12:032103:736(1)
26:12:032103:737(1)
26:12:032103:738(1)
26:12:032103:739(1)
26:12:032103:740(1)
26:12:032103:741(1)
26:12:032103:742(1)
26:12:032103:743(1)
26:12:032103:744(1)
26:12:032103:745(1)
26:12:032103:746(1)
26:12:032103:747(1)
26:12:032103:748(1)
26:12:032103:749(1)
26:12:032103:750(1)
26:12:032103:751(1)
26:12:032103:752(1)
26:12:032103:753(1)
26:12:032103:754(1)
26:12:032103:755(1)
26:12:032103:756(1)
26:12:032103:757(1)
26:12:032103:758(1)
26:12:032103:759(1)
26:12:032103:760(1)
26:12:032103:761(1)
26:12:032103:762(1)
26:12:032103:763(1)
26:12:032103:764(1)
26:12:032103:765(1)
26:12:032103:766(1)
26:12:032103:767(1)
26:12:032103:768(1)
26:12:032103:769(1)
26:12:032103:770(1)
26:12:032103:771(1)
26:12:032103:772(1)
26:12:032103:773(1)
26:12:032103:774(1)
26:12:032103:775(1)
26:12:032103:776(1)
26:12:032103:777(1)
26:12:032103:778(1)
26:12:032103:779(1)
26:12:032103:780(1)
26:12:032103:781(1)
26:12:032103:782(1)
26:12:032103:783(1)
26:12:032103:784(1)
26:12:032103:785(1)
26:12:032103:786(1)
26:12:032103:787(1)
26:12:032103:788(1)
26:12:032103:789(1)
26:12:032103:790(1)
26:12:032103:791(1)
26:12:032103:792(1)
26:12:032103:793(1)
26:12:032103:794(1)
26:12:032103:795(1)
26:12:032103:796(1)
26:12:032103:797(1)
26:12:032103:798(1)
26:12:032103:799(1)
26:12:032103:800(1)
26:12:032103:801(1)
26:12:032103:802(1)
26:12:032103:803(1)
26:12:032103:804(1)
26:12:032103:805(1)
26:12:032103:806(1)
26:12:032103:807(1)
26:12:032103:808(1)
26:12:032103:809(1)
26:12:032103:810(1)
26:12:032103:811(1)
26:12:032103:812(1)
26:12:032103:813(1)
26:12:032103:814(1)
26:12:032103:815(1)
26:12:032103:816(1)
26:12:032103:817(1)
26:12:032103:818(1)
26:12:032103:819(1)
26:12:032103:820(1)
26:12:032103:821(1)
26:12:032103:822(1)
26:12:032103:823(1)
26:12:032103:824(1)
26:12:032103:825(1)
26:12:032103:826(1)
26:12:032103:827(1)
26:12:032103:828(1)
26:12:032103:829(1)
26:12:032103:830(1)
26:12:032103:831(1)
26:12:032103:832(1)
26:12:032103:833(1)
26:12:032103:834(1)
26:12:032103:835(1)
26:12:032103:836(1)
26:12:032103:837(1)
26:12:032103:838(1)
26:12:032103:839(1)
26:12:032103:840(1)
26:12:032103:841(1)
26:12:032103:842(1)
26:12:032103:843(1)
26:12:032103:844(1)
26:12:032103:845(1)
26:12:032103:846(1)
26:12:032103:847(1)
26:12:032103:848(1)
26:12:032103:849(1)
26:12:032103:850(1)
26:12:032103:851(1)
26:12:032103:852(1)
26:12:032103:853(1)
26:12:032103:854(1)
26:12:032103:855(1)
26:12:032103:856(1)
26:12:032103:857(1)
26:12:032103:858(1)
26:12:032103:859(1)
26:12:032103:860(1)
26:12:032103:861(1)
26:12:032103:862(1)
26:12:032103:863(1)
26:12:032103:864(1)
26:12:032103:865(1)
26:12:032103:866(1)
26:12:032103:867(1)
26:12:032103:868(1)
26:12:032103:869(1)
26:12:032103:870(1)
26:12:032103:871(1)
26:12:032103:872(1)
26:12:032103:873(1)
26:12:032103:874(1)
26:12:032103:875(1)
26:12:032103:876(1)
26:12:032103:877(1)
26:12:032103:878(1)
26:12:032103:879(1)
26:12:032103:880(1)
26:12:032103:881(1)
26:12:032103:882(1)
26:12:032103:883(1)
26:12:032103:884(1)
26:12:032103:885(1)
26:12:032103:886(1)
26:12:032103:887(1)
26:12:032103:888(1)
26:12:032103:889(1)
26:12:032103:890(1)
26:12:032103:891(1)
26:12:032103:892(1)
26:12:032103:893(1)
26:12:032103:894(1)
26:12:032103:895(1)
26:12:032103:896(1)
26:12:032103:897(1)
26:12:032103:898(1)
26:12:032103:899(1)
26:12:032103:900(1)
26:12:032103:901(1)
26:12:032103:902(1)
26:12:032103:903(1)
26:12:032103:904(1)
26:12:032103:905(1)
26:12:032103:906(1)
26:12:032103:907(1)
26:12:032103:908(1)
26:12:032103:909(1)
26:12:032103:910(1)
26:12:032103:911(1)
26:12:032103:912(1)
26:12:032103:913(1)
26:12:032103:914(1)
26:12:032103:915(1)
26:12:032103:916(1)
26:12:032103:917(1)
26:12:032103:918(1)
26:12:032103:919(1)
26:12:032103:920(1)
26:12:032103:921(1)
26:12:032103:922(1)
26:12:032103:923(1)
26:12:032103:924(1)
26:12:032103:925(1)
26:12:032103:926(1)
26:12:032103:927(1)
26:12:032103:928(1)
26:12:032103:929(1)
26:12:032103:930(1)
26:12:032103:931(1)
26:12:032103:932(1)
26:12:032103:933(1)
26:12:032103:934(1)
26:12:032103:935(1)
26:12:032103:936(1)
26:12:032103:937(1)
26:12:032103:938(1)
26:12:032103:939(1)
26:12:032103:940(1)
26:12:032103:941(1)
26:12:032103:942(1)
26:12:032103:943(1)
26:12:032103:944(1)
26:12:032103:945(1)
26:12:032103:946(1)
26:12:032103:947(1)
26:12:032103:948(1)
26:12:032103:949(1)
26:12:032103:950(1)
26:12:032103:951(1)
26:12:032103:952(1)
26:12:032103:953(1)
26:12:032103:954(1)
26:12:032103:955(1)
26:12:032103:956(1)
26:12:032103:957(1)
26:12:032103:958(1)
26:12:032103:959(1)
26:12:032103:960(1)
26:12:032103:961(1)
26:12:032103:962(1)
26:12:032103:963(1)
26:12:032103:964(1)
26:12:032103:965(1)
26:12:032103:966(1)
26:12:032103:967(1)
26:12:032103:968(1)
26:12:032103:969(1)
26:12:032103:970(1)
26:12:032103:971(1)
26:12:032103:972(1)
26:12:032103:973(1)
26:12:032103:974(1)
26:12:032103:975(1)
26:12:032103:976(1)
26:12:032103:977(1)
26:12:032103:978(1)
26:12:032103:979(1)
26:12:032103:980(1)
26:12:032103:981(1)
26:12:032103:982(1)
26:12:032103:983(1)
26:12:032103:984(1)
26:12:032103:985(1)
26:12:032103:986(1)
26:12:032103:987(1)
26:12:032103:988(1)
26:12:032103:989(1)
26:12:032103:990(1)
26:12:032103:991(1)
26:12:032103:992(1)
26:12:032103:993(1)
26:12:032103:994(1)
26:12:032103:995(1)
26:12:032103:996(1)
26:12:032103:997(1)
26:12:032103:998(1)
26:12:032103:999(1)
26:12:032103:1000(1)
26:12:032103:1001(1)
26:12:032103:1002(1)
26:12:032103:1003(1)
26:12:032103:1004(1)
26:12:032103:1005(1)
26:12:032103:1006(1)
26:12:032103:1007(1)
26:12:032103:1008(1)
26:12:032103:1009(1)
26:12:032103:1010(1)
26:12:032103:1011(1)
26:12:032103:1012(1)
26:12:032103:1013(1)
26:12:032103:1014(1)
26:12:032103:1015(1)
26:12:032103:1016(1)
26:12:032103:1017(1)
26:12:032103:1018(1)
26:12:032103:1019(1)
26:12:032103:1020(1)
26:12:032103:1021(1)
26:12:032103:1022(1)
26:12:032103:1023(1)
26:12:032103:1024(1)
26:12:032103:1025(1)
26:12:032103:1026(1)
26:12:032103:1027(1)
26:12:032103:1028(1)
26:12:032103:1029(1)
26:12:032103:1030(1)
26:12:032103:1031(1)
26:12:032103:1032(1)
26:12:032103:1033(1)
26:12:032103:1034(1)
26:12:032103:1035(1)
26:12:032103:1036(1)
26:12:032103:1037(1)
26:12:032103:1038(1)
26:12:032103:1039(1)
26:12:032103:1040(1)
26:12:032103:1041(1)
26:12:032103:1042(1)
26:12:032103:1043(1)
26:12:032103:1044(1)
26:12:032103:1045(1)
26:12:032103:1046(1)
26:12:032103:1047(1)
26:12:032103:1048(1)
26:12:032103:1049(1)
26:12:032103:1050(1)
26:12:032103:1051(1)
26:12:032103:1052(1)
26:12:032103:1053(1)
26:12:032103:1054(1)
26:12:032103:1055(1)
26:12:032103:1056(1)
26:12:032103:1057(1)
26:12:032103:1058(1)
26:12:032103:1059(1)
26:12:032103:1060(1)
26:12:032103:1061(1)
26:12:032103:1062(1)
26:12:032103:1063(1)
26:12:032103:1064(1)
26:12:032103:1065(1)
26:12:032103:1066(1)
26:12:032103:1067(1)
26:12:032103:1068(1)
26:12:032103:1069(1)
26:12:032103:1070(1)
26:12:032103:1071(1)
26:12:032103:1072(1)
26:12:032103:1073(1)
26:12:032103:1074(1)
26:12:032103:1075(1)
26:12:032103:1076(1)
26:12:032103:1077(1)
26:12:032103:1078(1)
26:12:032103:1079(1)
26:12:032103:1080(1)
26:12:032103:1081(1)
26:12:032103:1082(1)
26:12:032103:1083(1)
26:12:032103:1084(1)
26:12:032103:1085(1)
26:12:032103:1086(1)
26:12:032103:1087(1)
26:12:032103:1088(1)
26:12:032103:1089(1)
26:12:032103:1090(1)
26:12:032103:1091(1)
26:12:032103:1092(1)
26:12:032103:1093(1)
26:12:032103:1094(1)
26:12:032103:1095(1)
26:12:032103:1096(1)
26:12:032103:1097(1)
26:12:032103:1098(1)
26:12:032103:1099(1)
26:12:032103:1100(1)
26:12:032103:1101(1)
26:12:032103:1102(1)
26:12:032103:1103(1)
26:12:032103:1104(1)
26:12:032103:1105(1)
26:12:032103:1106(1)
26:12:032103:1107(1)
26:12:032103:1108(1)
26:12:032103:1109(1)
26:12:032103:1110(1)
26:12:032103:1111(1)
26:12:032103:1112(1)
26:12:032103:1113(1)
26:12:032103:1114(1)
26:12:032103:1115(1)
26:12:032103:1116(1)
26:12:032103:1117(1)
26:12:032103:1118(1)
26:12:032103:1119(1)
26:12:032103:1120(1)
26:12:032103:1121(1)
26:12:032103:1122(1)
26:12:032103:1123(1)
26:12:032103:1124(1)
26:12:032103:1125(1)
26:12:032103:1126(1)
26:12:032103:1127(1)
26:12:032103:1128(1)
26:12:032103:1129(1)
26:12:032103:1130(1)
26:12:032103:1131(1)
26:12:032103:1132(1)
26:12:032103:1133(1)
26:12:032103:1134(1)
26:12:032103:1135(1)
26:12:032103:1136(1)
26:12:032103:1137(1)
26:12:032103:1138(1)
26:12:032103:1139(1)
26:12:032103:1140(1)
26:12:032103:1141(1)
26:12:032103:1142(1)
26:12:032103:1143(1)
26:12:032103:1144(1)
26:12:032103:1145(1)
26:12:032103:1146(1)
26:12:032103:1147(1)
26:12:032103:1148(1)
26:12:032103:1149(1)
26:12:032103:1150(1)
26:12:032103:1151(1)
26:12:032103:1152(1)
26:12:032103:1153(1)
26:12:032103:1154(1)
26:12:032103:1155(1)
26:12:032103:1156(1)
26:12:032103:1157(1)
26:12:032103:1158(1)
26:12:032103:1159(1)
26:12:032103:1160(1)
26:12:032103:1161(1)
26:12:032103:1162(1)
26:12:032103:1163(1)
26:12:032103:1164(1)
26:12:032103:1165(1)
26:12:032103:1166(1)
26:12:032103:1167(1)
26:12:032103:1168(1)
26:12:032103:1169(1)
26:12:032103:1170(1)
26:12:032103:1171(1)
26:12:032103:1172(1)
26:12:032103:1173(1)
26:12:032103:1174(1)
26:12:032103:1175(1)
26:12:032103:1176(1)
26:12:032103:1177(1)
26:12:032103:1178(1)
26:12:032103:1179(1)
26:12:032103:1180(1)
26:12:032103:1181(1)
26:12:032103:1182(1)
26:12:032103:1183(1)
26:12:032103:1184(1)
26:12:032103:1185(1)
26:12:032103:1186(1)
26:12:032103:1187(1)
26:12:032103:1188(1)
26:12:032103:1189(1)
26:12:032103:1190(1)
26:12:032103:1191(1)
26:12:032103:1192(1)
26:12:032103:1193(1)
26:12:032103:1194(1)
26:12:032103:1195(1)
26:12:032103:1196(1)
26:12:032103:1197(1)
26:12:032103:1198(1)
26:12:032103:1199(1)
26:12:032103:1200(1)
26:12:032103:1201(1)
26:12:032103:1202(1)
26:12:032103:1203(1)
26:12:032103:1204(1)
26:12:032103:1205(1)
26:12:032103:1206(1)
26:12:032103:1207(1)
26:12:032103:1208(1)
26:12:032103:1209(1)
26:12:032103:1210(1)
26:12:032103:1211(1)
26:12:032103:1212(1)
26:12:032103:1213(1)
26:12:032103:1214(1)
26:12:032103:1215(1)
26:12:032103:1216(1)
26:12:032103:1217(1)
26:12:032103:1218(1)
26:12:032103:1219(1)
26:12:032103:1220(1)
26:12:032103:1221(1)
26:12:032103:1222(1)
26:12:032103:1223(1)
26:12:032103:1224(1)
26:12:032103:1225(1)
26:12:032103:1226(1)
26:12:032103:1227(1)
26:12:032103:1228(1)
26:12:032103:1229(1)
26:12:032103:1230(1)
26:12:032103:1231(1)
26:12:032103:1232(1)
26:12:032103:1233(1)
26:12:032103:1234(1)
26:12:032103:1235(1)
26:12:032103:1236(1)
26:12:032103:1237(1)
26:12:032103:1238(1)
26:12:032103:1239(1)
26:12:032103:1240(1)
26:12:032103:1241(1)
26:12:032103:1242(1)
26:12:032103:1243(1)
26:12:032103:1244(1)
26:12:032103:1245(1)
26:12:032103:1246(1)
26:12:032103:1247(1)
26:12:032103:1248(1)
26:12:032103:1249(1)
26:12:032103:1250(1)
26:12:032103:1251(1)
26:12:032103:1252(1)
26:12:032103:1253(1)
26:12:032103:1254(1)
26:12:032103:1255(1)
26:12:032103:1256(1)
26:12:032103:1257(1)
26:12:032103:1258(1)
26:12:032103:1259(1)
26:12:032103:1260(1)
26:12:032103:1261(1)
26:12:032103:1262(1)
26:12:032103:1263(1)
26:12:032103:1264(1)
26:12:032103:1265(1)
26:12:032103:1266(1)
26:12:032103:1267(1)
26:12:032103:1268(1)
26:12:032103:1269(1)
26:12:032103:1270(1)
26:12:032103:1271(1)
26:12:032103:1272(1)
26:12:032103:1273(1)
26:12:032103:1274(1)
26:12:032103:1275(1)
26:12:032103:1276(1)
26:12:032103:1277(1)
26:12:032103:1278(1)
26:12:032103:1279(1)
26:12:032103:1280(1)
26:12:032103:1281(1)
26:12:032103:1282(1)
26:12:032103:1283(1)
26:12:032103:1284(1)
26:12:032103:1285(1)
26:12:032103:1286(1)
26:12:032103:1287(1)
26:12:032103:1288(1)
26:12:032103:1289(1)
26:12:032103:1290(1)
26:12:032103:1291(1)
26:12:032103:1292(1)
26:12:032103:1293(1)
26:12:032103:1294(1)
26:12:032103:1295(1)
26:12:032103:1296(1)
26:12:032103:1297(1)
26:12:032103:1298(1)
26:12:032103:1299(1)
26:12:032103:1300(1)
26:12:032103:1301(1)
26:12:032103:1302(1)
26:12:032103:1303(1)
26:12:032103:1304(1)
26:12:032103:1305(1)
26:12:032103:1306(1)
26:12:032103:1307(1)
26:12:032103:1308(1)
26:12:032103:1309(1)
26:12:032103:1310(1)
26:12:032103:1311(1)
26:12:032103:1312(1)
26:12:032103:1313(1)
26:12:032103:1314(1)
26:12:032103:1315(1)
26:12:032103:1316(1)
26:12:032103:1317(1)
26:12:032103:1318(1)
26:12:032103:1319(1)
26:12:032103:1320(1)
26:12:032103:1321(1)
26:12:032103:1322(1)
26:12:032103:1323(1)
26:12:032103:1324(1)
26:12:032103:1325(1)
26:12:032103:1326(1)
26:12:032103:1327(1)
26:12:032103:1328(1)
26:12:032103:1329(1)
26:12:032103:1330(1)
26:12:032103:1331(1)
26:12:032103:1332(1)
26:12:032103:1333(1)
26:12:032103:1334(1)
26:12:032103:1335(1)
26:12:032103:1336(1)
26:12:032103:1337(1)
26:12:032103:1338(1)
26:12:032103:1339(1)
26:12:032103:1340(1)
26:12:032103:1341(1)
26:12:032103:1342(1)
26:12:032103:1343(1)
26:12:032103:1344(1)
26:12:032103:1345(1)
26:12:032103:1346(1)
26:12:032103:1347(1)
26:12:032103:1348(1)
26:12:032103:1349(1)
26:12:032103:1350(1)
26:12:032103:1351(1)
26:12:032103:1352(1)
26:12:032103:1353(1)
26:12:032103:1354(1)
26:12:032103:1355(1)
26:12:032103:1356(1)
26:12:032103:1357(1)
26:12:032103:1358(1)
26:12:032103:1359(1)
26:12:032103:1360(1)
26:12:032103:1361(1)
26:12:032103:1362(1)
26:12:032103:1363(1)
26:12:032103:1364(1)
26:12:032103:1365(1)
26:12:032103:1366(1)
26:12:032103:1367(1)
26:12:032103:1368(1)
26:12:032103:1369(1)
26:12:032103:1370(1)
26:12:032103:1371(1)
26:12:032103:1372(1)
26:12:032103:1373(1)
26:12:032103:1374(1)
26:12:032103:1375(1)
26:12:032103:1376(1)
26:12:032103:1377(1)
26:12:032103:1378(1)
26:12:032103:1379(1)
26:12:032103:1380(1)
26:12:032103:1381(1)
26:12:032103:1382(1)
26:12:032103:1383(1)
26:12:032103:1384(1)
26:12:032103:1385(1)
26:12:032103:1386(1)
26:12:032103:1387(1)
26:12:032103:1388(1)
26:12:032103:1389(1)
26:12:032103:1390(1)
26:12:032103:1391(1)
26:12:032103:1392(1)
26:12:032103:1393(1)
26:12:032103:1394(1)
26:12:032103:1395(1)
26:12:032103:1396(1)
26:12:032103:1397(1)
26:12:032103:1398(1)
26:12:032103:1399(1)
26:12:032103:1400(1)
26:12:032103:1401(1)
26:12:032103:1402(1)
26:12:032103:1403(1)
26:12:032103:1404(1)
26:12:032103:1405(1)
26:12:032103:1406(1)
26:12:032103:1407(1)
26:12:032103:1408(1)
26:12:032103:1409(1)
26:12:032103:1410(1)
26:12:032103:1411(1)
26:12:032103:1412(1)
26:12:032103:1413(1)
26:12:032103:1414(1)
26:12:032103:1415(1)
26:12:032103:1416(1)
26:12:032103:1417(1)
26:12:032103:1418(1)
26:12:032103:1419(1)
26:12:032103:1420(1)
26:12:032103:1421(1)
26:12:032103:1422(1)
26:12:032103:1423(1)
26:12:032103:1424(1)
26:12:032103:1425(1)
26:12:032103:1426(1)
26:12:032103:1427(1)
26:12:032103:1428(1)
26:12:032103:1429(1)
26:12:032103:1430(1)
26:12:032103:1431(1)
26:12:032103:1432(1)
26:12:032103:1433(1)
26:12:032103:1434(1)
26:12:032103:1435(1)
26:12:032103:1436(1)
26:12:032103:1437(1)
26:12:032103:1438(1)
26:12:032103:1439(1)
26:12:032103:1440(1)
26:12:032103:1441(1)
26:12:032103:1442(1)
26:12:032103:1443(1)
26:12:032103:1444(1)
26:12:032103:1445(1)
26:12:032103:1446(1)
26:12:032103:1447(1)
26:12:032103:1448(1)
26:12:032103:1449(1)
26:12:032103:1450(1)
26:12:032103:1451(1)
26:12:032103:1452(1)
26:12:032103:1453(1)
26:12:032103:1454(1)
26:12:032103:1455(1)
26:12:032103:1456(1)
26:12:032103:1457(1)
26:12:032103:1458(1)
26:12:032103:1459(1)
26:12:032103:1460(1)
26:12:032103:1461(1)
26:12:032103:1462(1)
26:12:032103:1463(1)
26:12:032103:1464(1)
26:12:032103:1465(1)
26:12:032103:1466(1)
26:12:032103:1467(1)
26:12:032103:1468(1)
26:12:032103:1469(1)
26:12:032103:1470(1)
26:12:032103:1471(1)
26:12:032103:1472(1)
26:12:032103:1473(1)
26:12:032103:1474(1)
26:12:032103:1475(1)
26:12:032103:1476(1)
26:12:032103:1477(1)
26:12:032103:1478(1)
26:12:032103:1479(1)
26:12:032103:1480(1)
26:12:032103:1481(1)
26:12:032103:1482(1)
26:12:032103:1483(1)
26:12:032103:1484(1)
26:12:032103:1485(1)
26:12:032103:1486(1)
26:12:032103:1487(1)
26:12:032103:1488(1)
26:12:032103:1489(1)
26:12:032103:1490(1)
26:12:032103:1491(1)
26:12:032103:1492(1)
26:12:032103:1493(1)
26:12:032103:1494(1)
26:12:032103:1495(1)
26:12:032103:

ГРАФИЧЕСКОЕ ОПИСАНИЕ

местоположения границ населенных пунктов, территориальных зон, особо охраняемых природных территорий, зон с особыми условиями использования территории

Ставропольский край, г.о. город Ставрополь, г. Ставрополь

(наименование объекта, местоположение границ которого описано)

План границ объекта

Выносной лист №67

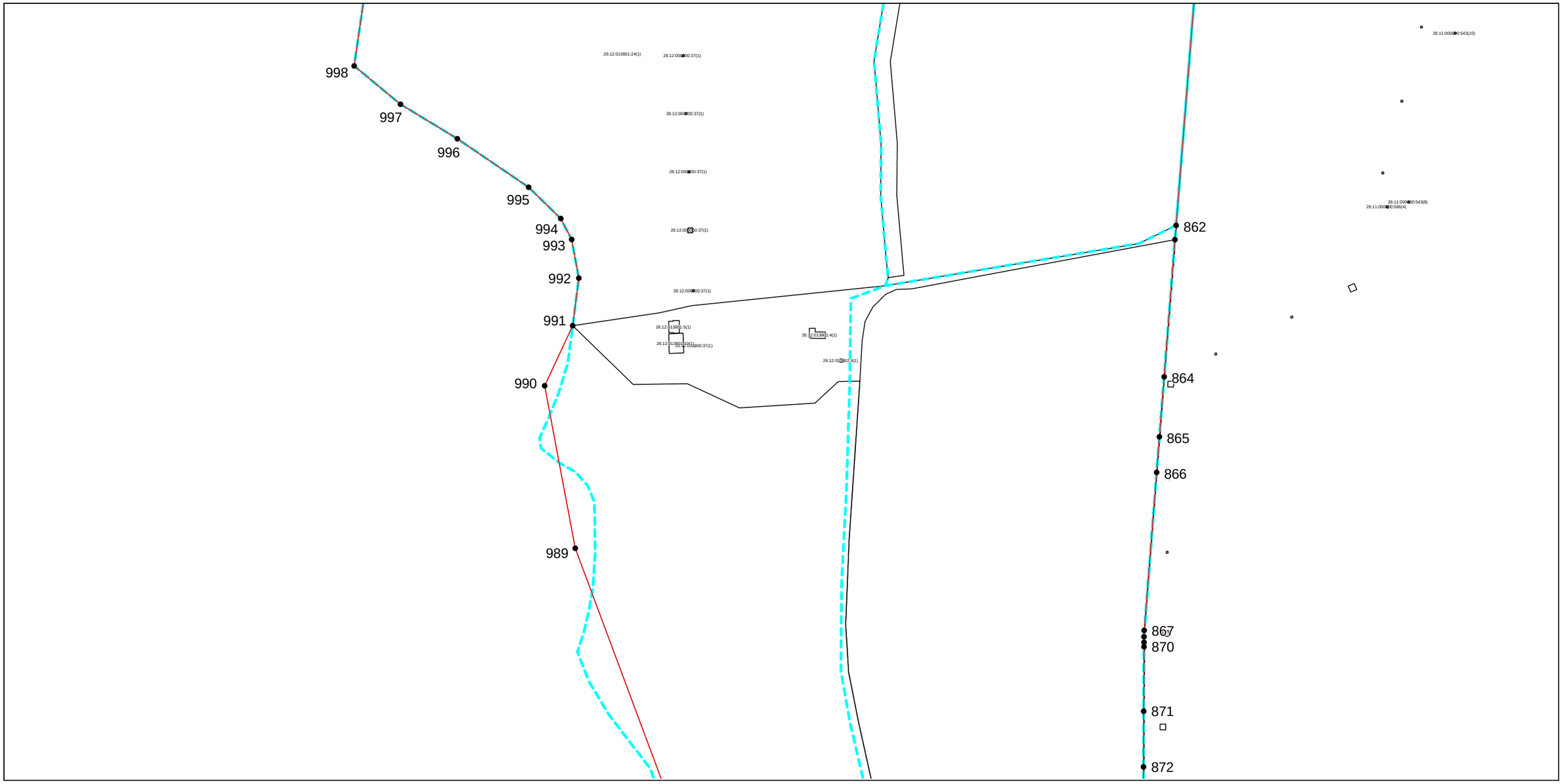

Масштаб 1:5000

Используемые условные знаки и обозначения: приведены на отдельной странице в конце раздела.

Подпись _____ Дата *«___»* _____ _____ *г.*

Место для оттиска печати (при наличии) лица, составившего описание местоположения границ объекта

ГРАФИЧЕСКОЕ ОПИСАНИЕ

местоположения границ населенных пунктов, территориальных зон, особо охраняемых природных территорий, зон с особыми условиями использования территории

Ставропольский край, г.о. город Ставрополь, г. Ставрополь

(наименование объекта, местоположение границ которого описано)

План границ объекта

Выносной лист №68

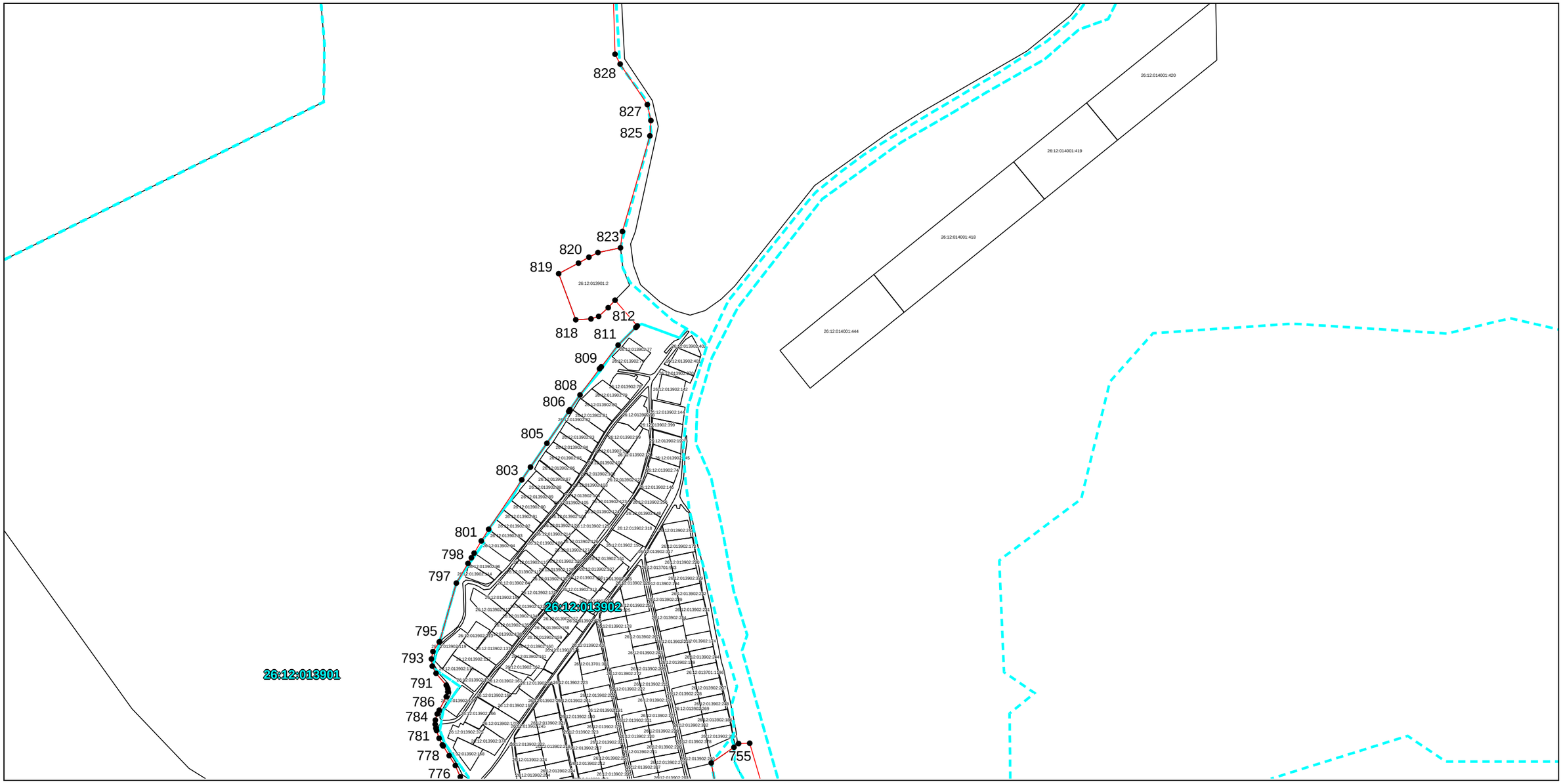

Масштаб 1:5000

Используемые условные знаки и обозначения: приведены на отдельной странице в конце раздела.

Подпись _____ Дата *«___»* _____ _____ *г.*

Место для оттиска печати (при наличии) лица, составившего описание местоположения границ объекта

ГРАФИЧЕСКОЕ ОПИСАНИЕ

местоположения границ населенных пунктов, территориальных зон, особо охраняемых природных территорий, зон с особыми условиями использования территории

Ставропольский край, г.о. город Ставрополь, г. Ставрополь

(наименование объекта, местоположение границ которого описано)

План границ объекта

Выносной лист №69

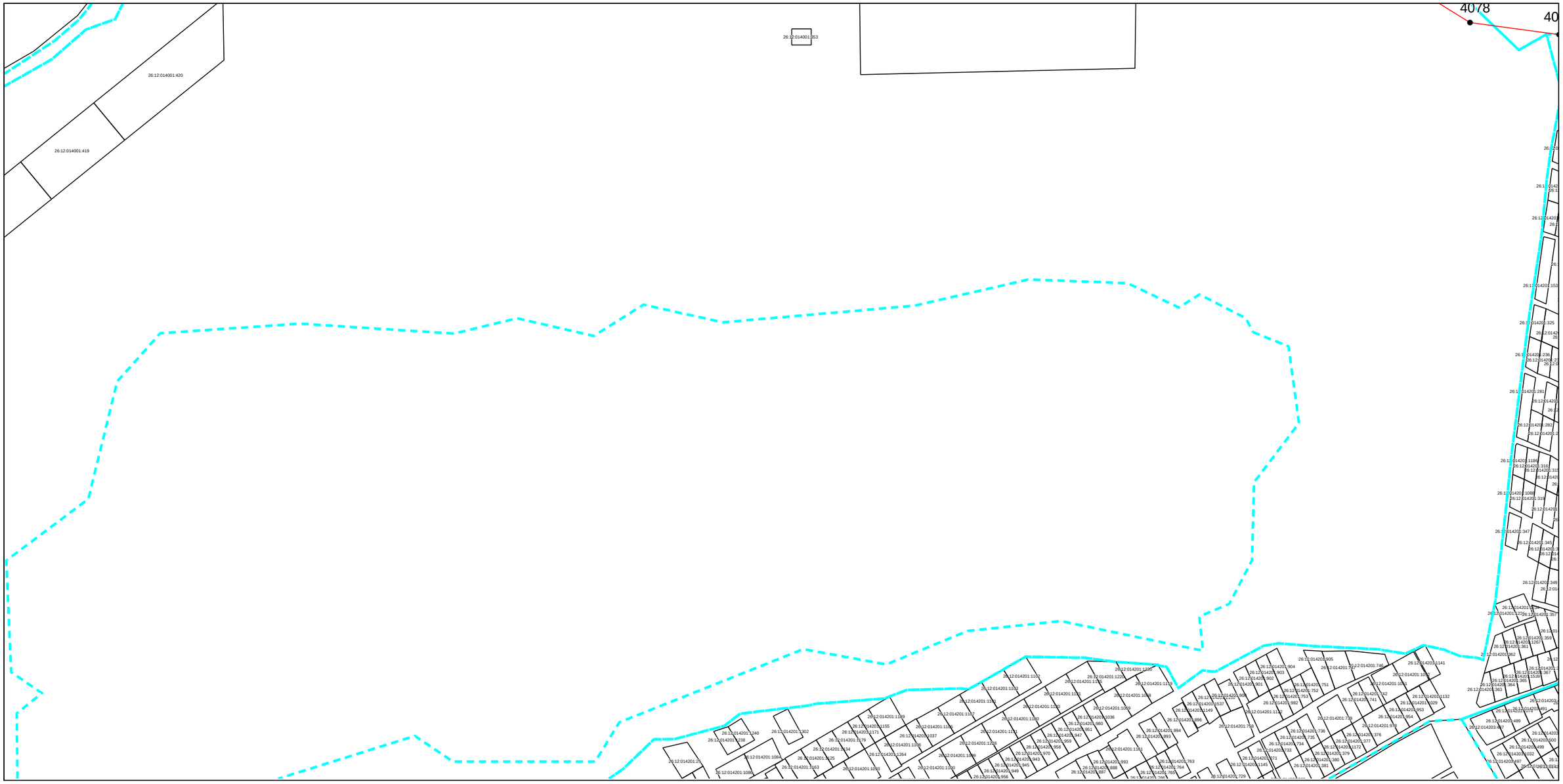

Масштаб 1:5000

Используемые условные знаки и обозначения: приведены на отдельной странице в конце раздела.

Подпись _____ Дата *«___»* _____ _____ *г.*

Место для оттиска печати (при наличии) лица, составившего описание местоположения границ объекта

ГРАФИЧЕСКОЕ ОПИСАНИЕ

местоположения границ населенных пунктов, территориальных зон, особо охраняемых природных территорий, зон с особыми условиями использования территории

Ставропольский край, г.о. город Ставрополь, г. Ставрополь

(наименование объекта, местоположение границ которого описано)

План границ объекта

Выносной лист №70

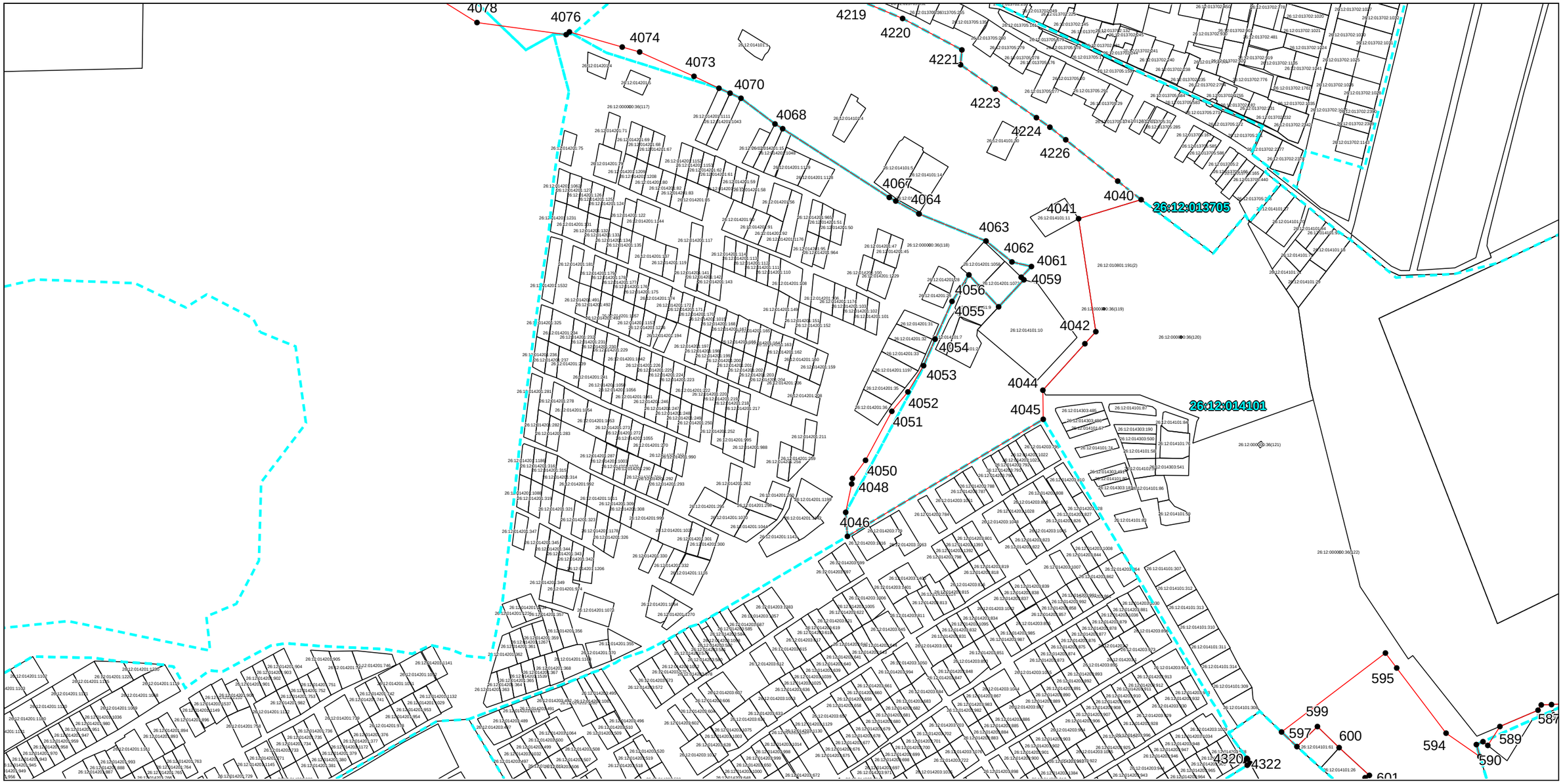

Масштаб 1:5000

Используемые условные знаки и обозначения: приведены на отдельной странице в конце раздела.

Подпись _____ Дата «___» _____ _____ г.

Место для оттиска печати (при наличии) лица, составившего описание местоположения границ объекта

ГРАФИЧЕСКОЕ ОПИСАНИЕ

местоположения границ населенных пунктов, территориальных зон, особо охраняемых природных территорий, зон с особыми условиями использования территории

Ставропольский край, г.о. город Ставрополь, г. Ставрополь

(наименование объекта, местоположение границ которого описано)

План границ объекта

Выносной лист №71

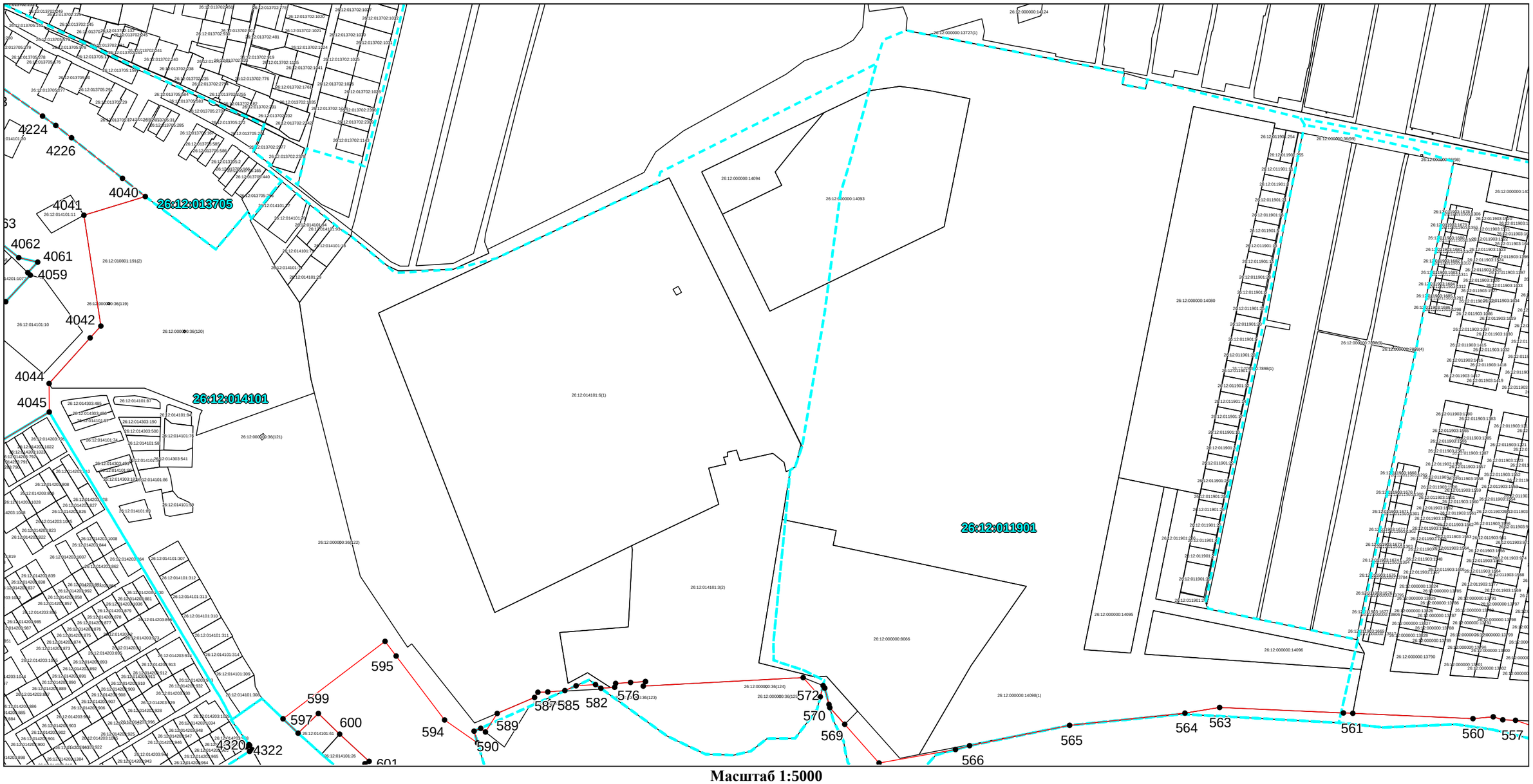

Масштаб 1:5000

Используемые условные знаки и обозначения: приведены на отдельной странице в конце раздела.

Подпись _____ Дата *«___»* _____ _____ *г.*

Место для оттиска печати (при наличии) лица, составившего описание местоположения границ объекта

ГРАФИЧЕСКОЕ ОПИСАНИЕ

местоположения границ населенных пунктов, территориальных зон, особо охраняемых природных территорий, зон с особыми условиями использования территории

Ставропольский край, г.о. город Ставрополь, г. Ставрополь

(наименование объекта, местоположение границ которого описано)

План границ объекта

Выносной лист №72



Масштаб 1:5000

Используемые условные знаки и обозначения: приведены на отдельной странице в конце раздела.

Подпись _____ Дата *«___»* _____ _____ *г.*

Место для оттиска печати (при наличии) лица, составившего описание местоположения границ объекта

ГРАФИЧЕСКОЕ ОПИСАНИЕ

местоположения границ населенных пунктов, территориальных зон, особо охраняемых природных территорий, зон с особыми условиями использования территории

Ставропольский край, г.о. город Ставрополь, г. Ставрополь

(наименование объекта, местоположение границ которого описано)

План границ объекта

Выносной лист №73

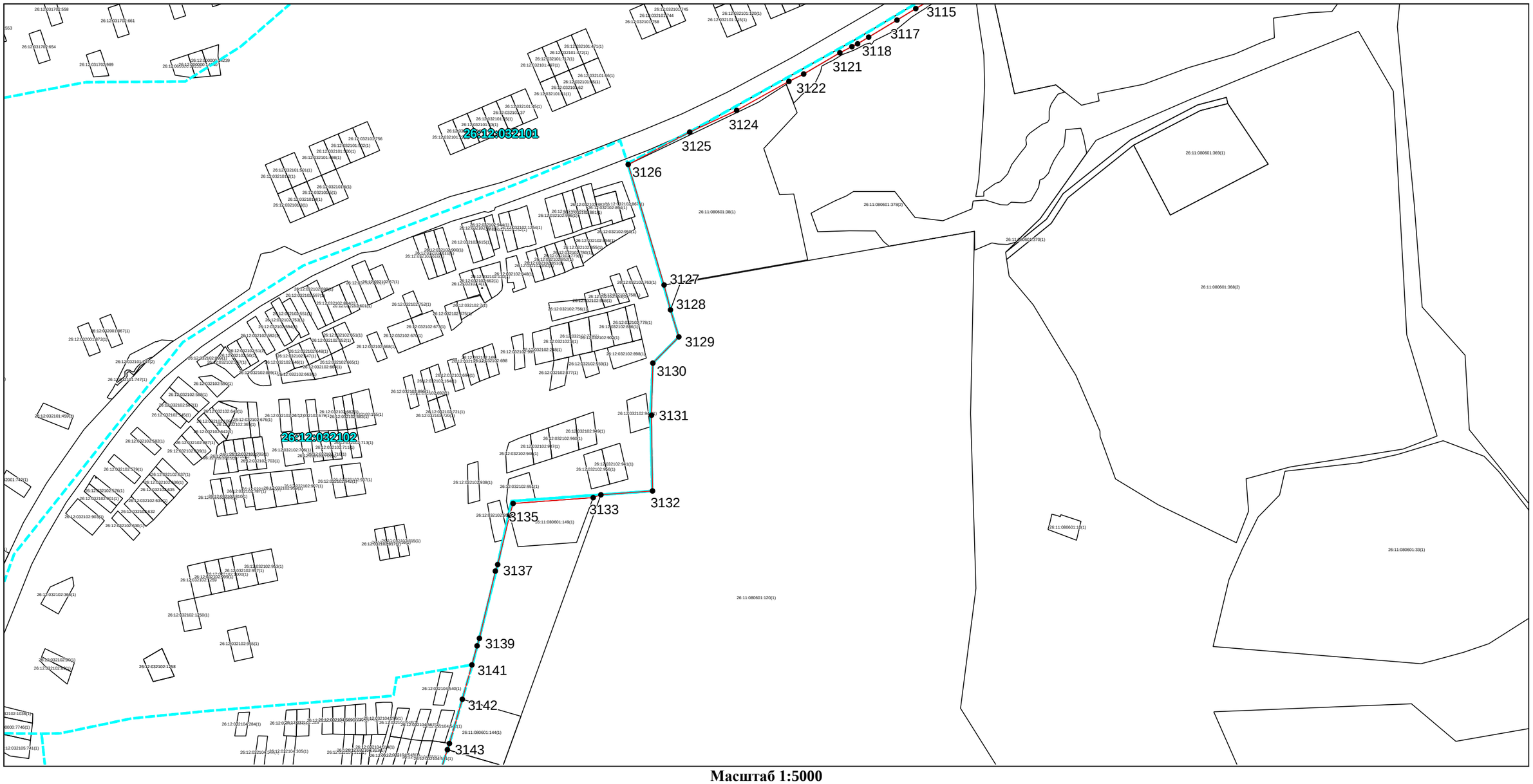

Масштаб 1:5000

Используемые условные знаки и обозначения: приведены на отдельной странице в конце раздела.

Подпись _____ Дата *«___»* _____ _____ *г.*

Место для оттиска печати (при наличии) лица, составившего описание местоположения границ объекта

ГРАФИЧЕСКОЕ ОПИСАНИЕ

местоположения границ населенных пунктов, территориальных зон, особо охраняемых природных территорий, зон с особыми условиями использования территории

Ставропольский край, г.о. город Ставрополь, г. Ставрополь

(наименование объекта, местоположение границ которого описано)

План границ объекта

Выносной лист №74

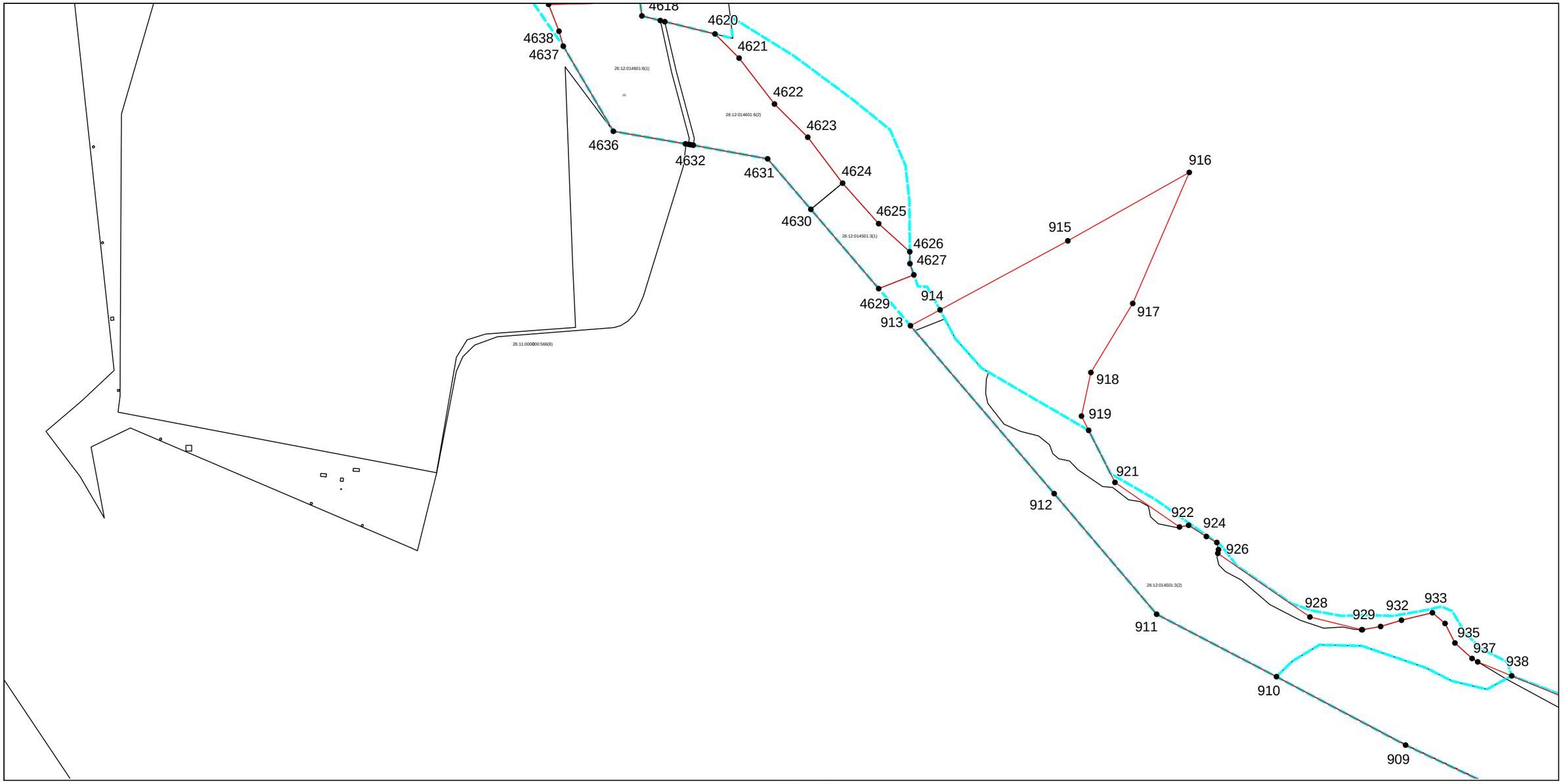

Масштаб 1:5000

Используемые условные знаки и обозначения: приведены на отдельной странице в конце раздела.

Подпись _____ Дата *«___»* _____ _____ *г.*

Место для оттиска печати (при наличии) лица, составившего описание местоположения границ объекта

ГРАФИЧЕСКОЕ ОПИСАНИЕ

местоположения границ населенных пунктов, территориальных зон, особо охраняемых природных территорий, зон с особыми условиями использования территории

Ставропольский край, г.о. город Ставрополь, г. Ставрополь

(наименование объекта, местоположение границ которого описано)

План границ объекта

Выносной лист №75

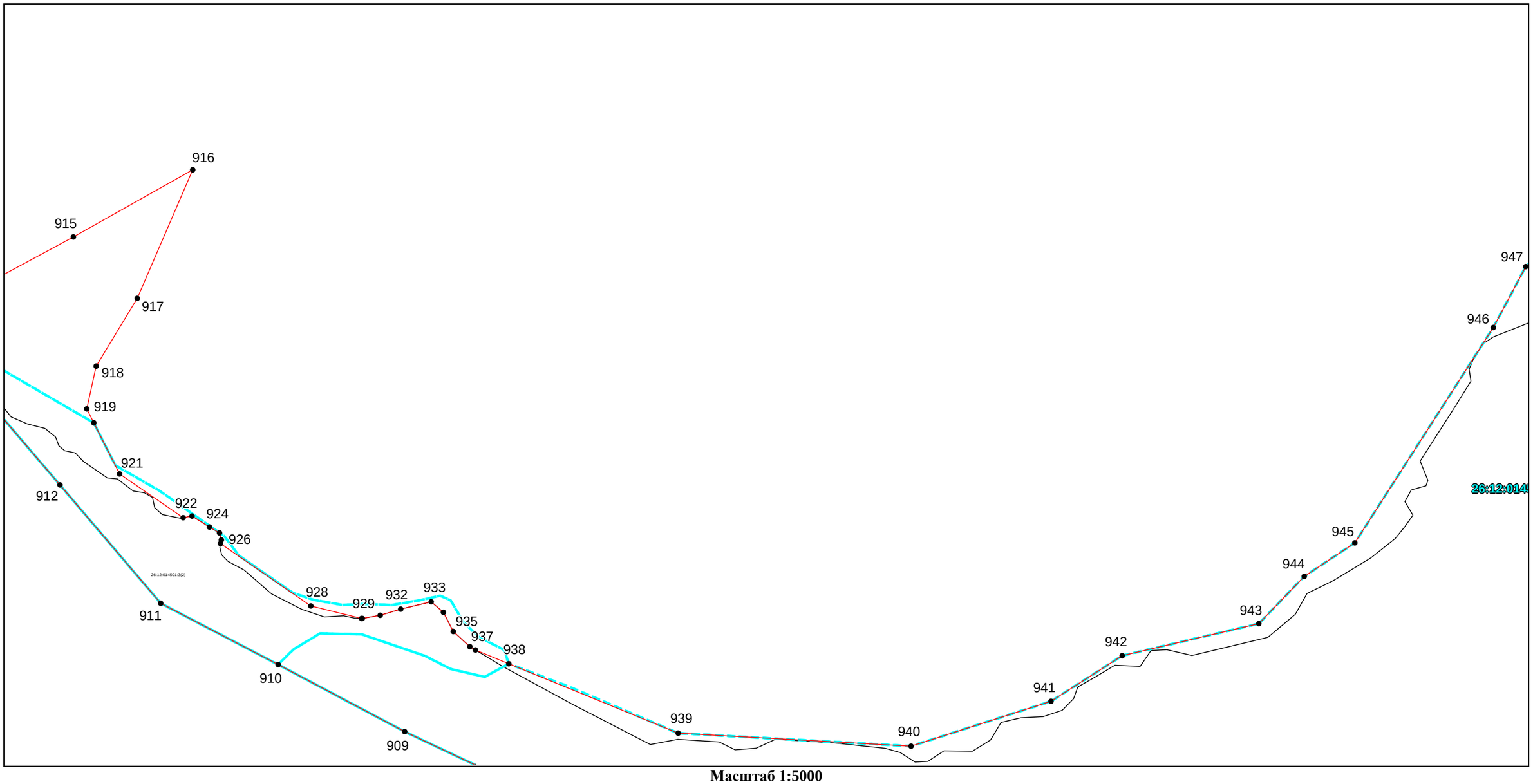

Масштаб 1:5000

Используемые условные знаки и обозначения: приведены на отдельной странице в конце раздела.

Подпись _____ Дата *«___»* _____ _____ *г.*

Место для оттиска печати (при наличии) лица, составившего описание местоположения границ объекта

ГРАФИЧЕСКОЕ ОПИСАНИЕ

местоположения границ населенных пунктов, территориальных зон, особо охраняемых природных территорий, зон с особыми условиями использования территории

Ставропольский край, г.о. город Ставрополь, г. Ставрополь

(наименование объекта, местоположение границ которого описано)

План границ объекта

Выносной лист №76

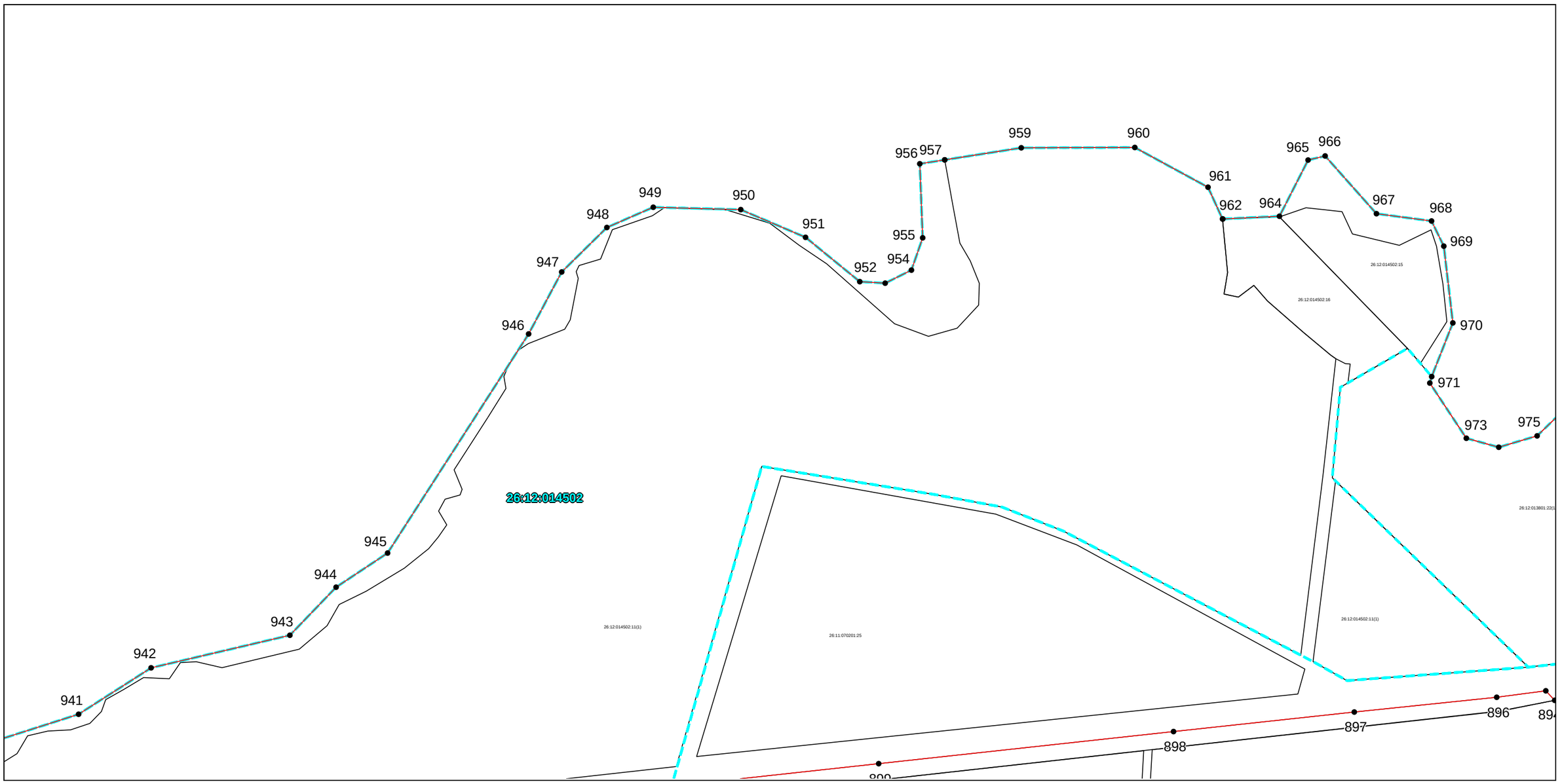

Масштаб 1:5000

Используемые условные знаки и обозначения: приведены на отдельной странице в конце раздела.

Подпись _____ Дата *«___»* _____ _____ *г.*

Место для оттиска печати (при наличии) лица, составившего описание местоположения границ объекта

ГРАФИЧЕСКОЕ ОПИСАНИЕ

местоположения границ населенных пунктов, территориальных зон, особо охраняемых природных территорий, зон с особыми условиями использования территории

Ставропольский край, г.о. город Ставрополь, г. Ставрополь

(наименование объекта, местоположение границ которого описано)

План границ объекта

Выносной лист №77

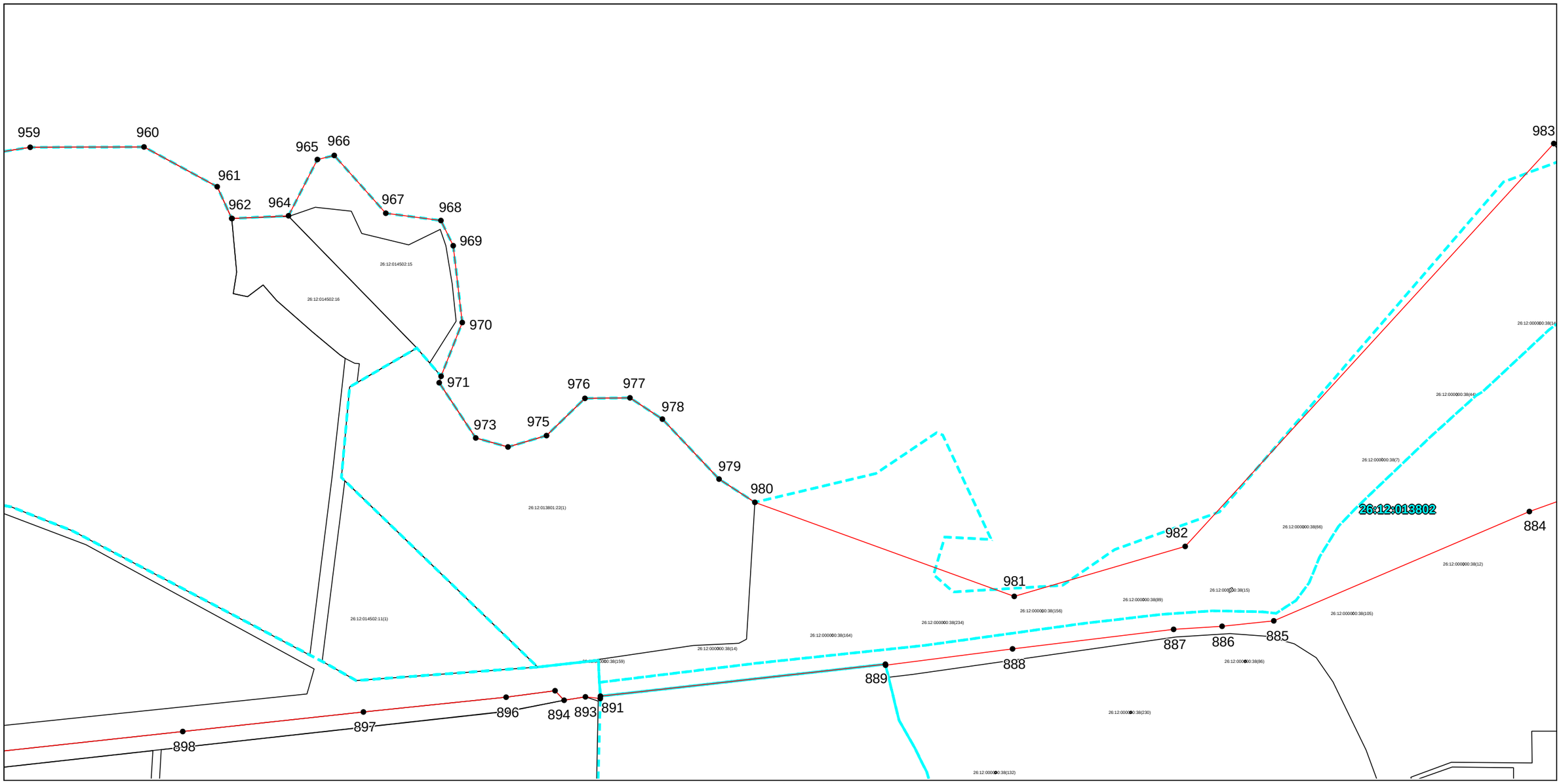

Масштаб 1:5000

Используемые условные знаки и обозначения: приведены на отдельной странице в конце раздела.

Подпись _____ Дата *«___»* _____ _____ *г.*

Место для оттиска печати (при наличии) лица, составившего описание местоположения границ объекта

ГРАФИЧЕСКОЕ ОПИСАНИЕ

местоположения границ населенных пунктов, территориальных зон, особо охраняемых природных территорий, зон с особыми условиями использования территории

Ставропольский край, г.о. город Ставрополь, г. Ставрополь

(наименование объекта, местоположение границ которого описано)

План границ объекта

Выносной лист №78

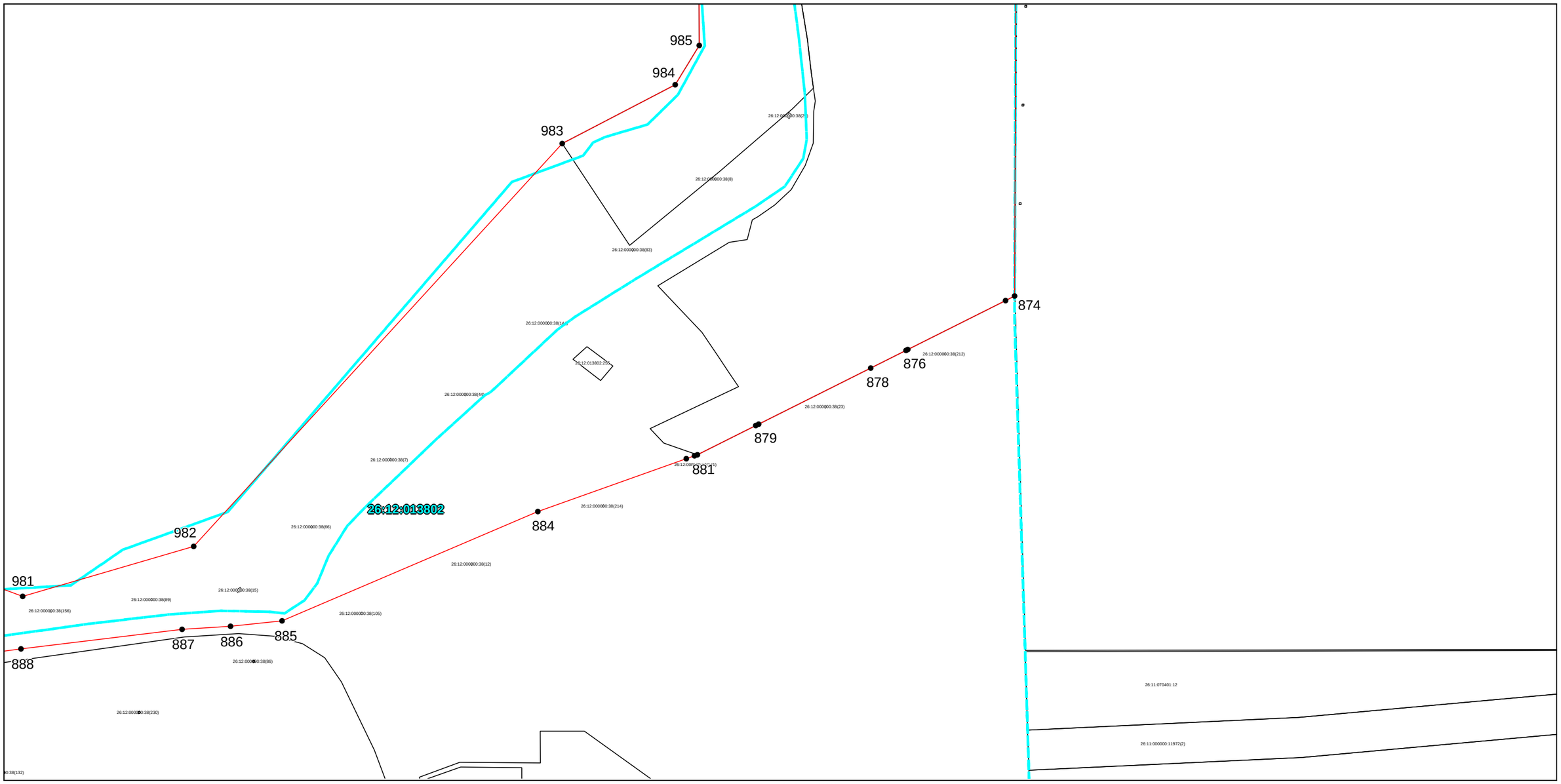

Масштаб 1:5000

Используемые условные знаки и обозначения: приведены на отдельной странице в конце раздела.

Подпись _____ Дата *«___»* _____ _____ *г.*

Место для оттиска печати (при наличии) лица, составившего описание местоположения границ объекта

ГРАФИЧЕСКОЕ ОПИСАНИЕ

местоположения границ населенных пунктов, территориальных зон, особо охраняемых природных территорий, зон с особыми условиями использования территории

Ставропольский край, г.о. город Ставрополь, г. Ставрополь

(наименование объекта, местоположение границ которого описано)

План границ объекта

Выносной лист №79



Масштаб 1:5000

Используемые условные знаки и обозначения: приведены на отдельной странице в конце раздела.

Подпись _____ Дата *«___»* _____ _____ *г.*

Место для оттиска печати (при наличии) лица, составившего описание местоположения границ объекта

ГРАФИЧЕСКОЕ ОПИСАНИЕ

местоположения границ населенных пунктов, территориальных зон, особо охраняемых природных территорий, зон с особыми условиями использования территории

Ставропольский край, г.о. город Ставрополь, г. Ставрополь

(наименование объекта, местоположение границ которого описано)

План границ объекта

Выносной лист №80

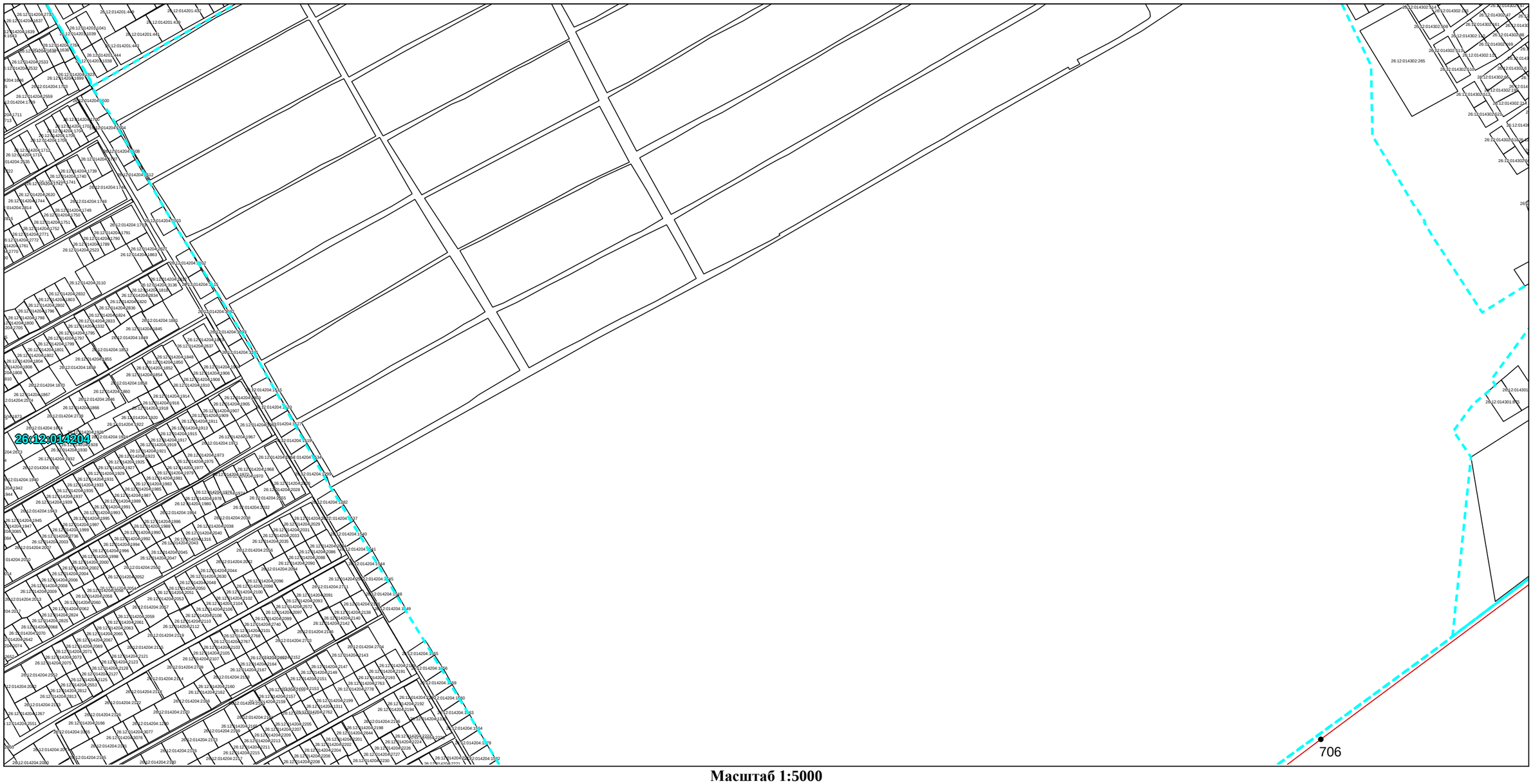

Масштаб 1:5000

Используемые условные знаки и обозначения: приведены на отдельной странице в конце раздела.

Подпись _____ Дата *«___»* _____ _____ *г.*

Место для оттиска печати (при наличии) лица, составившего описание местоположения границ объекта

ГРАФИЧЕСКОЕ ОПИСАНИЕ

местоположения границ населенных пунктов, территориальных зон, особо охраняемых природных территорий, зон с особыми условиями использования территории

Ставропольский край, г.о. город Ставрополь, г. Ставрополь

(наименование объекта, местоположение границ которого описано)

План границ объекта

Выносной лист №81

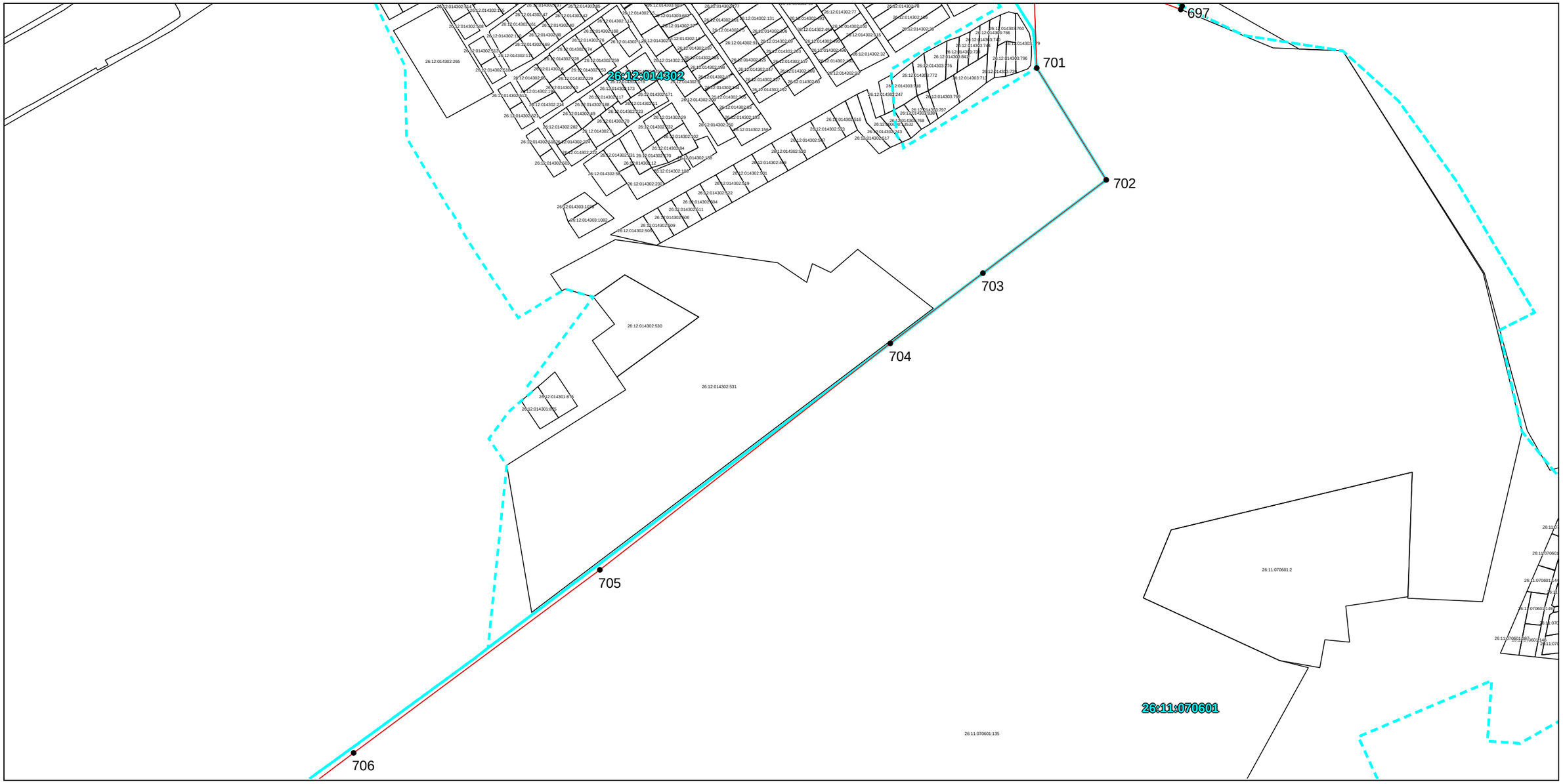

Масштаб 1:5000

Используемые условные знаки и обозначения: приведены на отдельной странице в конце раздела.

Подпись _____ Дата *«___»* _____ _____ *г.*

Место для оттиска печати (при наличии) лица, составившего описание местоположения границ объекта

ГРАФИЧЕСКОЕ ОПИСАНИЕ

местоположения границ населенных пунктов, территориальных зон, особо охраняемых природных территорий, зон с особыми условиями использования территории

Ставропольский край, г.о. город Ставрополь, г. Ставрополь

(наименование объекта, местоположение границ которого описано)

План границ объекта

Выносной лист №82

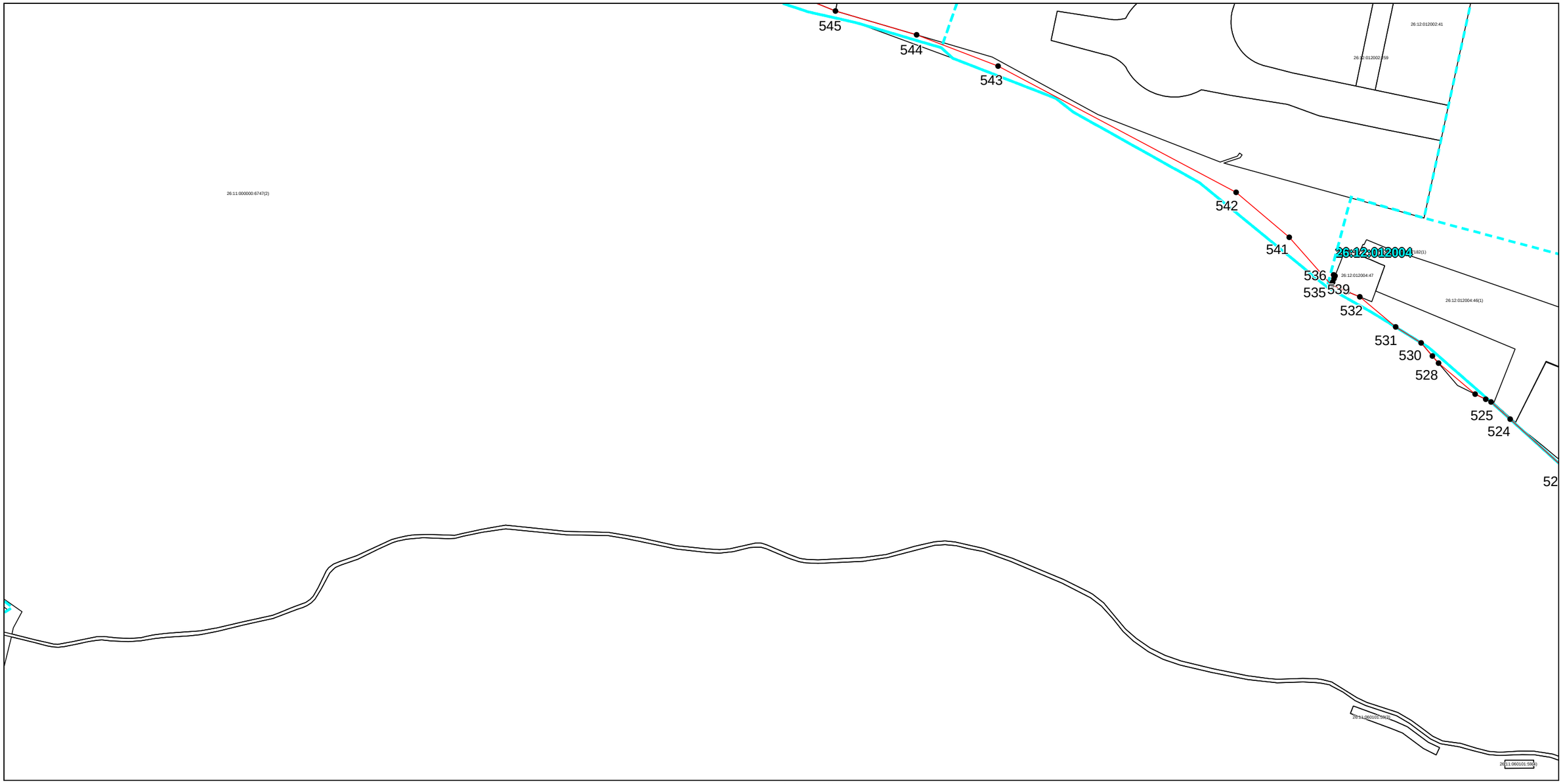

Масштаб 1:5000

Используемые условные знаки и обозначения: приведены на отдельной странице в конце раздела.

Подпись _____ Дата *«___»* _____ _____ *г.*

Место для оттиска печати (при наличии) лица, составившего описание местоположения границ объекта

ГРАФИЧЕСКОЕ ОПИСАНИЕ

местоположения границ населенных пунктов, территориальных зон, особо охраняемых природных территорий, зон с особыми условиями использования территории

Ставропольский край, г.о. город Ставрополь, г. Ставрополь

(наименование объекта, местоположение границ которого описано)

План границ объекта

Выносной лист №83

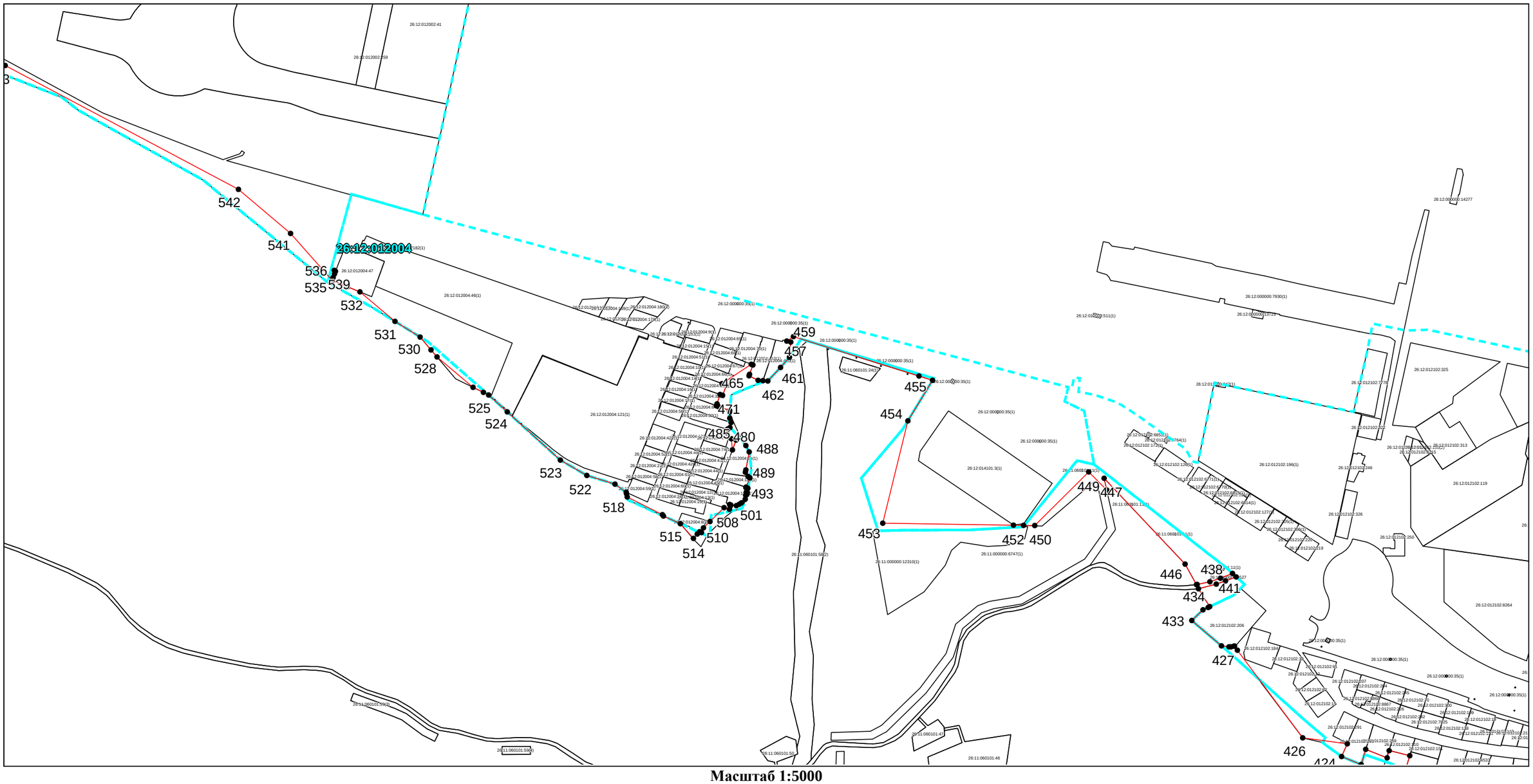

Масштаб 1:5000

Используемые условные знаки и обозначения: приведены на отдельной странице в конце раздела.

Подпись _____ Дата *«___»* _____ _____ *г.*

Место для оттиска печати (при наличии) лица, составившего описание местоположения границ объекта

ГРАФИЧЕСКОЕ ОПИСАНИЕ

местоположения границ населенных пунктов, территориальных зон, особо охраняемых природных территорий, зон с особыми условиями использования территории

Ставропольский край, г.о. город Ставрополь, г. Ставрополь

(наименование объекта, местоположение границ которого описано)

План границ объекта

Выносной лист №84

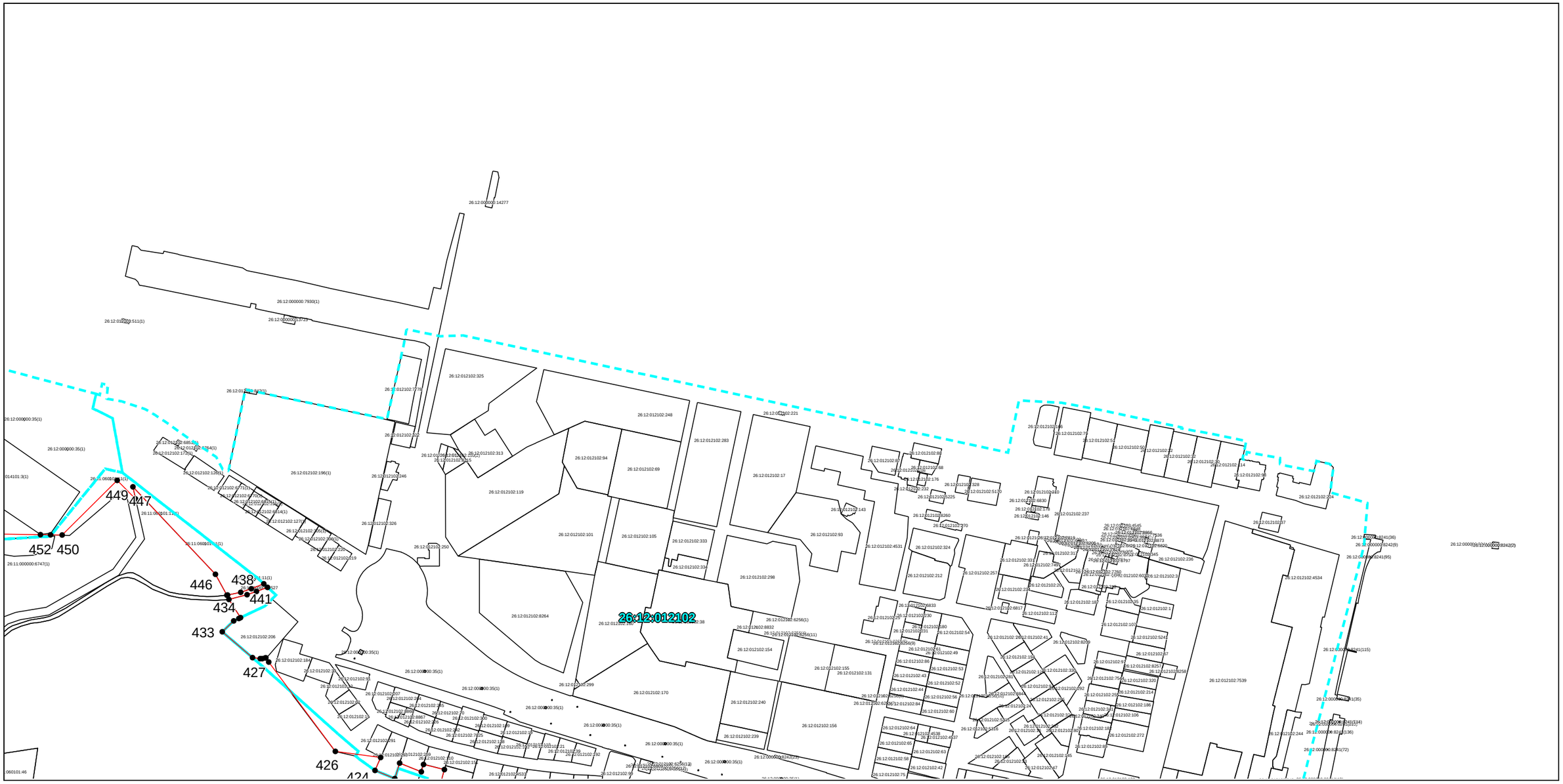

Масштаб 1:5000

Используемые условные знаки и обозначения: приведены на отдельной странице в конце раздела.

Подпись _____ Дата *«___» _____ _____ г.*

Место для оттиска печати (при наличии) лица, составившего описание местоположения границ объекта

ГРАФИЧЕСКОЕ ОПИСАНИЕ

местоположения границ населенных пунктов, территориальных зон, особо охраняемых природных территорий, зон с особыми условиями использования территории

Ставропольский край, г.о. город Ставрополь, г. Ставрополь

(наименование объекта, местоположение границ которого описано)

План границ объекта

Выносной лист №85



Масштаб 1:5000

Используемые условные знаки и обозначения: приведены на отдельной странице в конце раздела.

Подпись _____ Дата *«___»* _____ _____ *г.*

Место для оттиска печати (при наличии) лица, составившего описание местоположения границ объекта

ГРАФИЧЕСКОЕ ОПИСАНИЕ

местоположения границ населенных пунктов, территориальных зон, особо охраняемых природных территорий, зон с особыми условиями использования территории

Ставропольский край, г.о. город Ставрополь, г. Ставрополь

(наименование объекта, местоположение границ которого описано)

План границ объекта

Выносной лист №86

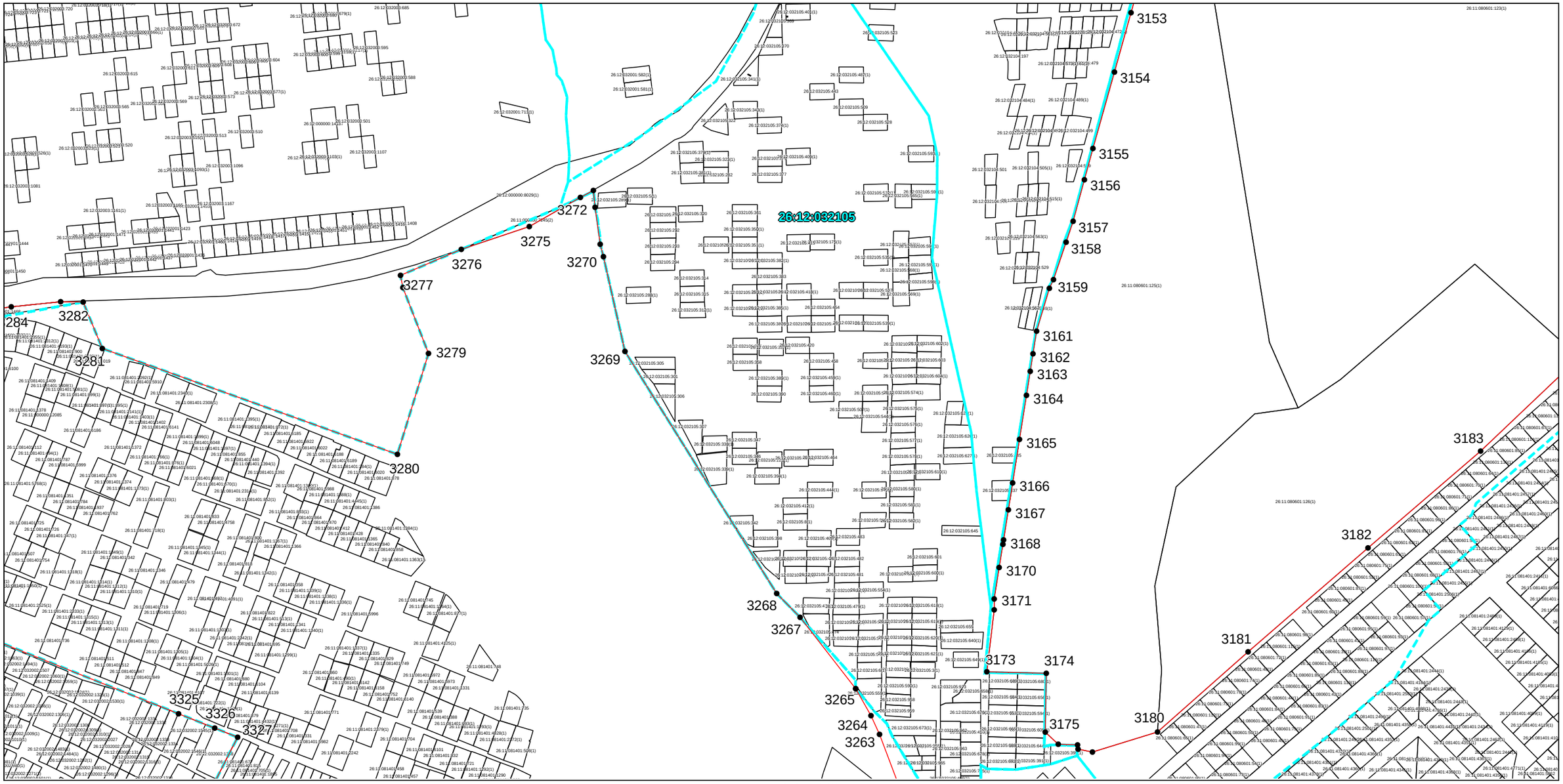

Масштаб 1:5000

Используемые условные знаки и обозначения: приведены на отдельной странице в конце раздела.

Подпись _____ Дата *«___» _____ _____ г.*

Место для оттиска печати (при наличии) лица, составившего описание местоположения границ объекта

ГРАФИЧЕСКОЕ ОПИСАНИЕ

местоположения границ населенных пунктов, территориальных зон, особо охраняемых природных территорий, зон с особыми условиями использования территории

Ставропольский край, г.о. город Ставрополь, г. Ставрополь

(наименование объекта, местоположение границ которого описано)

План границ объекта

Выносной лист №87

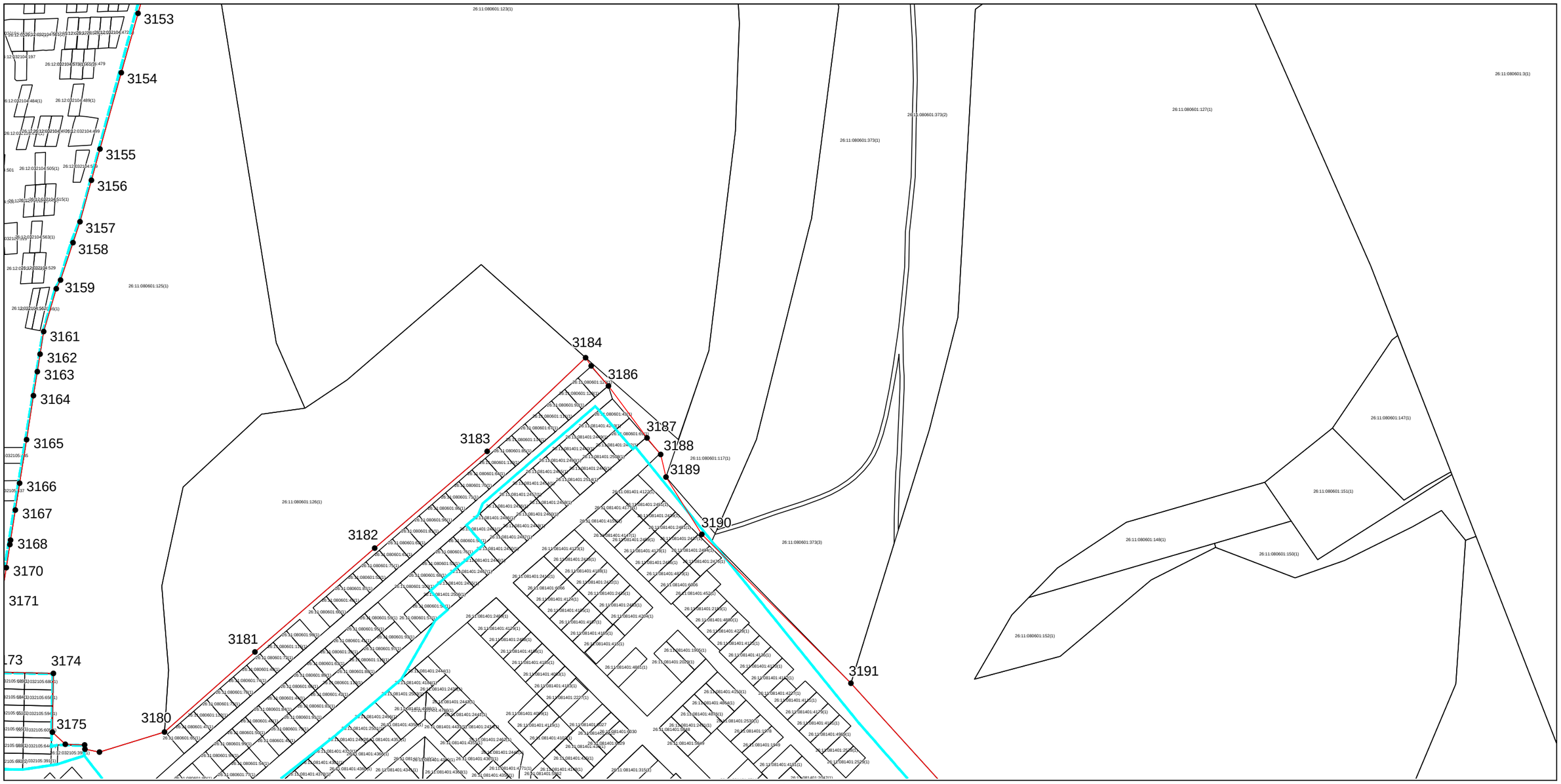

Масштаб 1:5000

Используемые условные знаки и обозначения: приведены на отдельной странице в конце раздела.

Подпись _____ Дата *«___»* _____ _____ *г.*

Место для оттиска печати (при наличии) лица, составившего описание местоположения границ объекта

ГРАФИЧЕСКОЕ ОПИСАНИЕ

местоположения границ населенных пунктов, территориальных зон, особо охраняемых природных территорий, зон с особыми условиями использования территории

Ставропольский край, г.о. город Ставрополь, г. Ставрополь

(наименование объекта, местоположение границ которого описано)

План границ объекта

Выносной лист №88

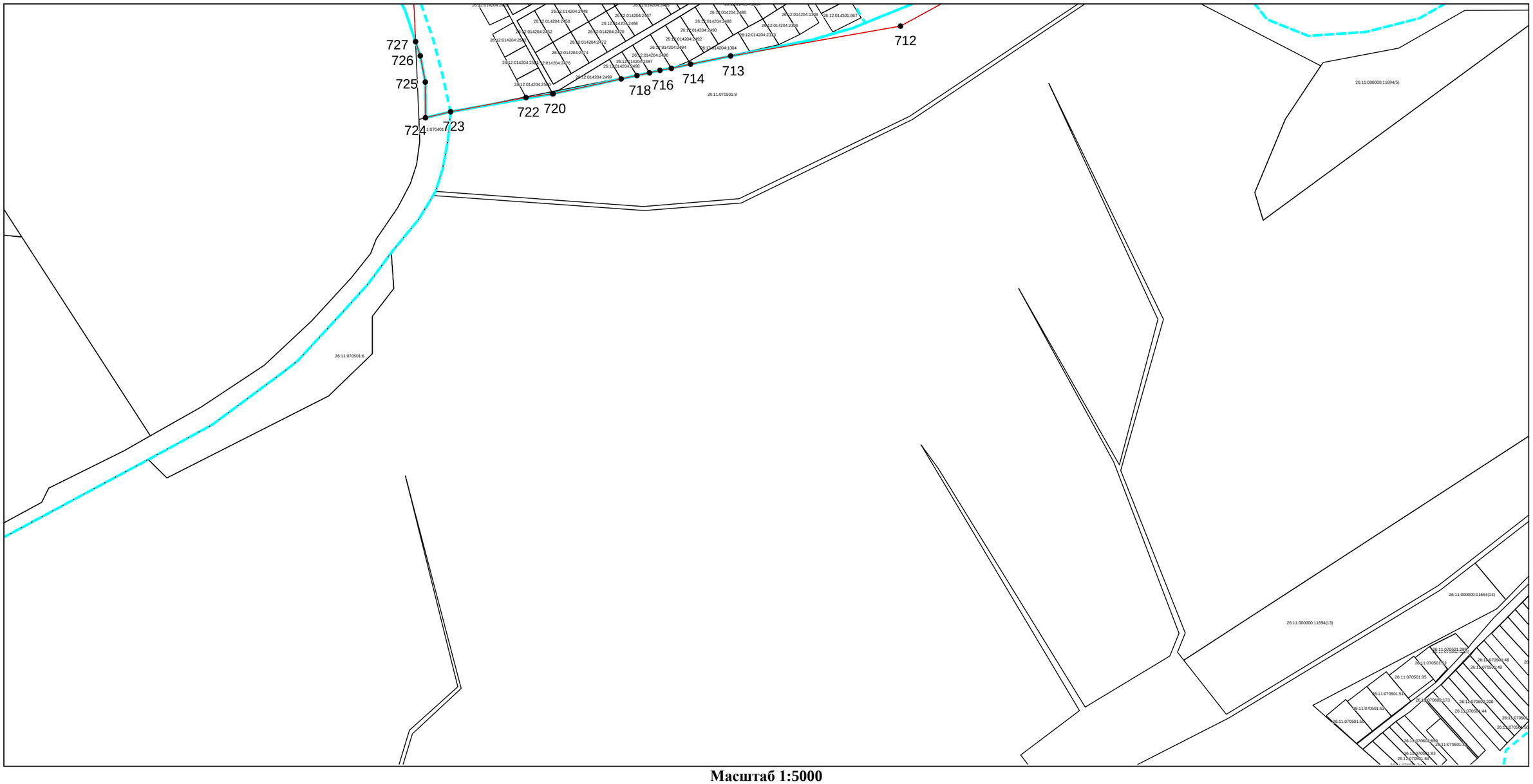

Масштаб 1:5000

Используемые условные знаки и обозначения: приведены на отдельной странице в конце раздела.

Подпись _____ Дата *«___»* _____ _____ *г.*

Место для оттиска печати (при наличии) лица, составившего описание местоположения границ объекта

ГРАФИЧЕСКОЕ ОПИСАНИЕ

местоположения границ населенных пунктов, территориальных зон, особо охраняемых природных территорий, зон с особыми условиями использования территории

Ставропольский край, г.о. город Ставрополь, г. Ставрополь

(наименование объекта, местоположение границ которого описано)

План границ объекта

Выносной лист №89



Масштаб 1:5000

Используемые условные знаки и обозначения: приведены на отдельной странице в конце раздела.

Подпись _____ Дата *«___»* _____ _____ *г.*

Место для оттиска печати (при наличии) лица, составившего описание местоположения границ объекта

ГРАФИЧЕСКОЕ ОПИСАНИЕ

местоположения границ населенных пунктов, территориальных зон, особо охраняемых природных территорий, зон с особыми условиями использования территории

Ставропольский край, г.о. город Ставрополь, г. Ставрополь

(наименование объекта, местоположение границ которого описано)

План границ объекта

Выносной лист №90

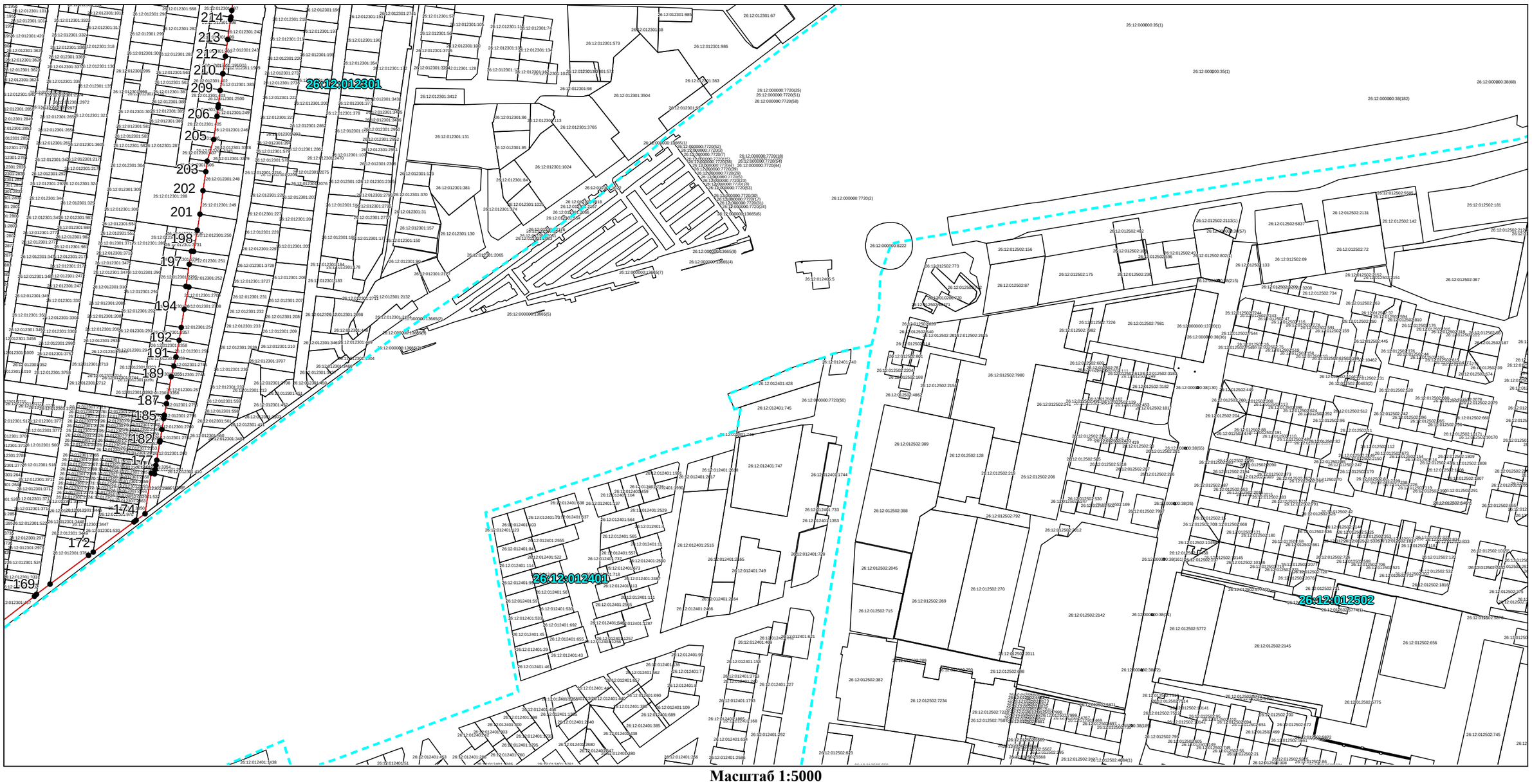

Масштаб 1:5000

Используемые условные знаки и обозначения: приведены на отдельной странице в конце раздела.

Подпись _____ Дата *«___» _____ _____ г.*

Место для оттиска печати (при наличии) лица, составившего описание местоположения границ объекта

ГРАФИЧЕСКОЕ ОПИСАНИЕ

местоположения границ населенных пунктов, территориальных зон, особо охраняемых природных территорий, зон с особыми условиями использования территории

Ставропольский край, г.о. город Ставрополь, г. Ставрополь

(наименование объекта, местоположение границ которого описано)

План границ объекта

Выносной лист №91

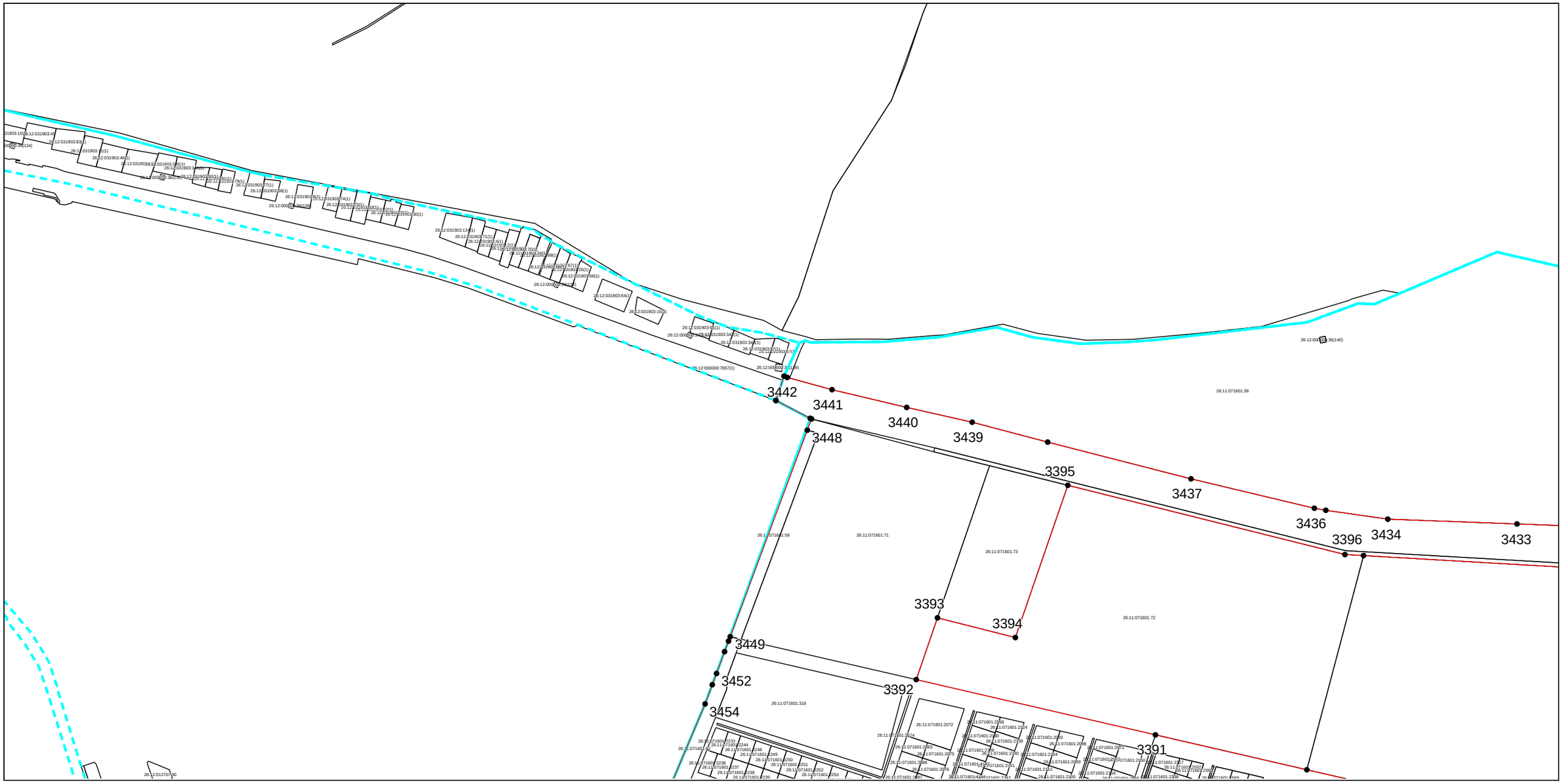

Масштаб 1:5000

Используемые условные знаки и обозначения: приведены на отдельной странице в конце раздела.

Подпись _____ Дата *«___»* _____ _____ *г.*

Место для оттиска печати (при наличии) лица, составившего описание местоположения границ объекта

ГРАФИЧЕСКОЕ ОПИСАНИЕ

местоположения границ населенных пунктов, территориальных зон, особо охраняемых природных территорий, зон с особыми условиями использования территории

Ставропольский край, г.о. город Ставрополь, г. Ставрополь

(наименование объекта, местоположение границ которого описано)

План границ объекта

Выносной лист №92

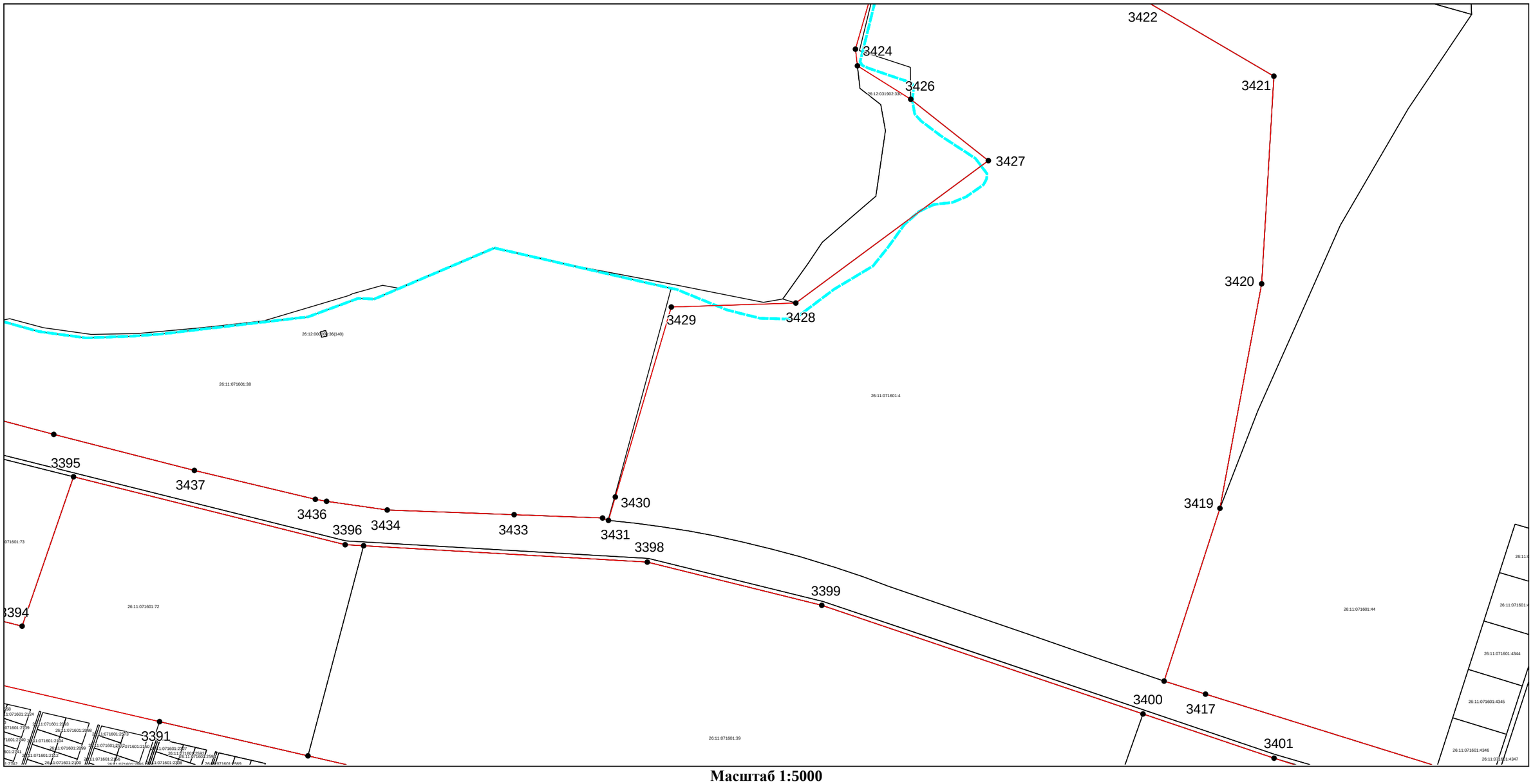

Масштаб 1:5000

Используемые условные знаки и обозначения: приведены на отдельной странице в конце раздела.

Подпись _____ Дата *«___»* _____ _____ *г.*

Место для оттиска печати (при наличии) лица, составившего описание местоположения границ объекта

ГРАФИЧЕСКОЕ ОПИСАНИЕ

местоположения границ населенных пунктов, территориальных зон, особо охраняемых природных территорий, зон с особыми условиями использования территории

Ставропольский край, г.о. город Ставрополь, г. Ставрополь

(наименование объекта, местоположение границ которого описано)

План границ объекта

Выносной лист №93

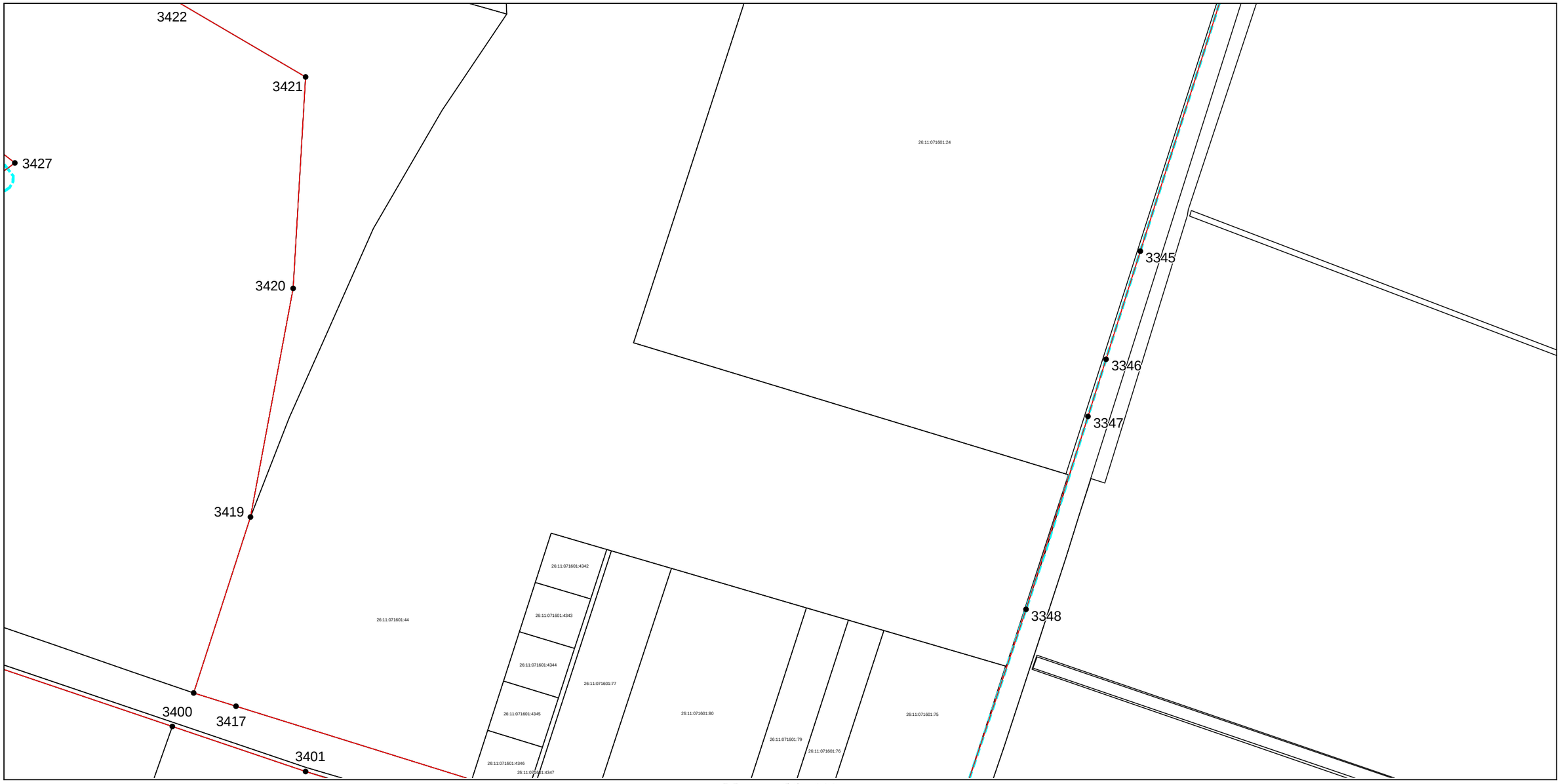

Масштаб 1:5000

Используемые условные знаки и обозначения: приведены на отдельной странице в конце раздела.

Подпись _____ Дата *«___» _____ _____ г.*

Место для оттиска печати (при наличии) лица, составившего описание местоположения границ объекта

ГРАФИЧЕСКОЕ ОПИСАНИЕ

местоположения границ населенных пунктов, территориальных зон, особо охраняемых природных территорий, зон с особыми условиями использования территории

Ставропольский край, г.о. город Ставрополь, г. Ставрополь

(наименование объекта, местоположение границ которого описано)

План границ объекта

Выносной лист №94

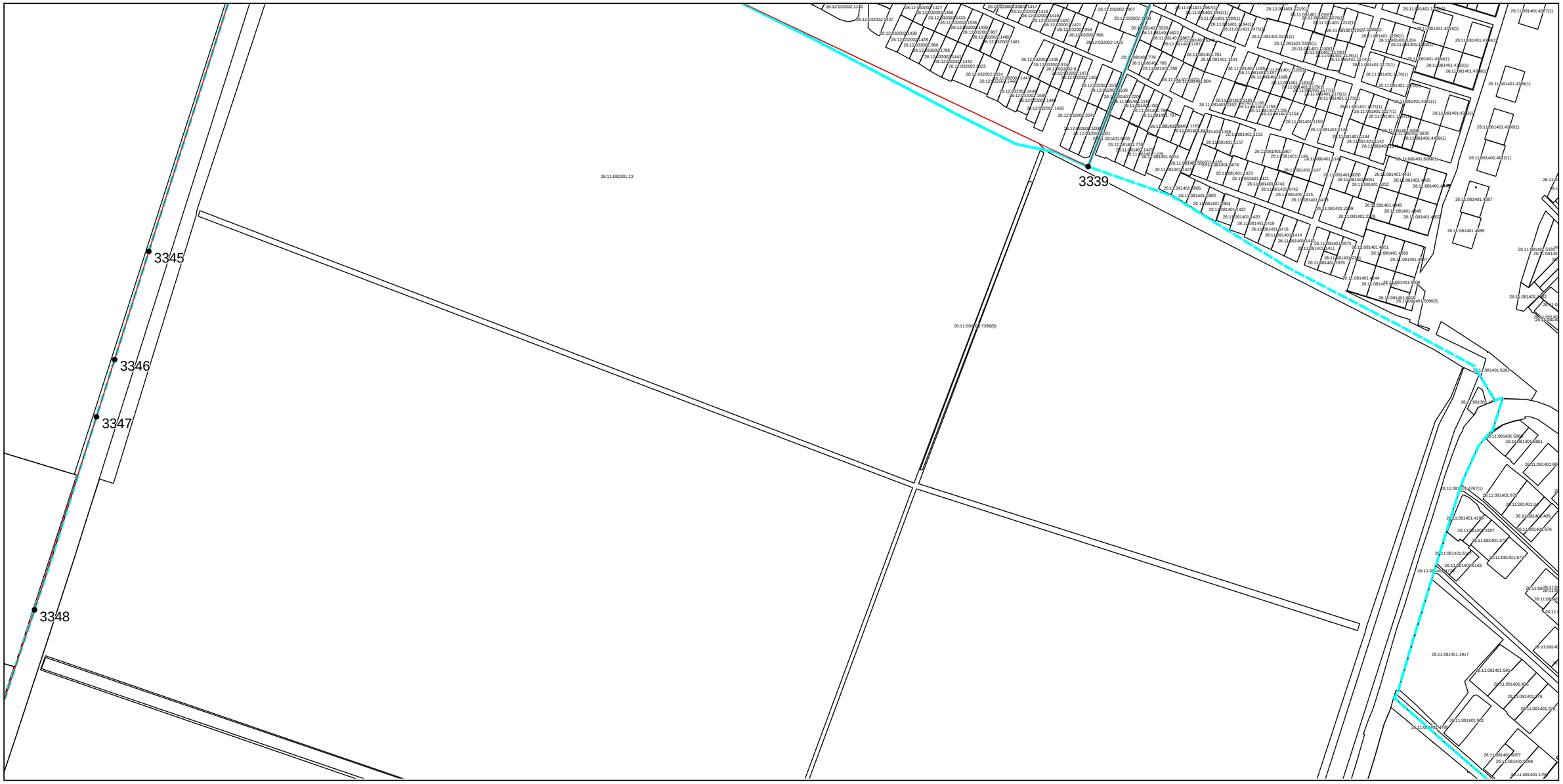

Масштаб 1:5000

Используемые условные знаки и обозначения: приведены на отдельной странице в конце раздела.

Подпись _____ Дата *«___»* _____ _____ *г.*

Место для оттиска печати (при наличии) лица, составившего описание местоположения границ объекта

ГРАФИЧЕСКОЕ ОПИСАНИЕ

местоположения границ населенных пунктов, территориальных зон, особо охраняемых природных территорий, зон с особыми условиями использования территории

Ставропольский край, г.о. город Ставрополь, г. Ставрополь

(наименование объекта, местоположение границ которого описано)

План границ объекта

Выносной лист №95

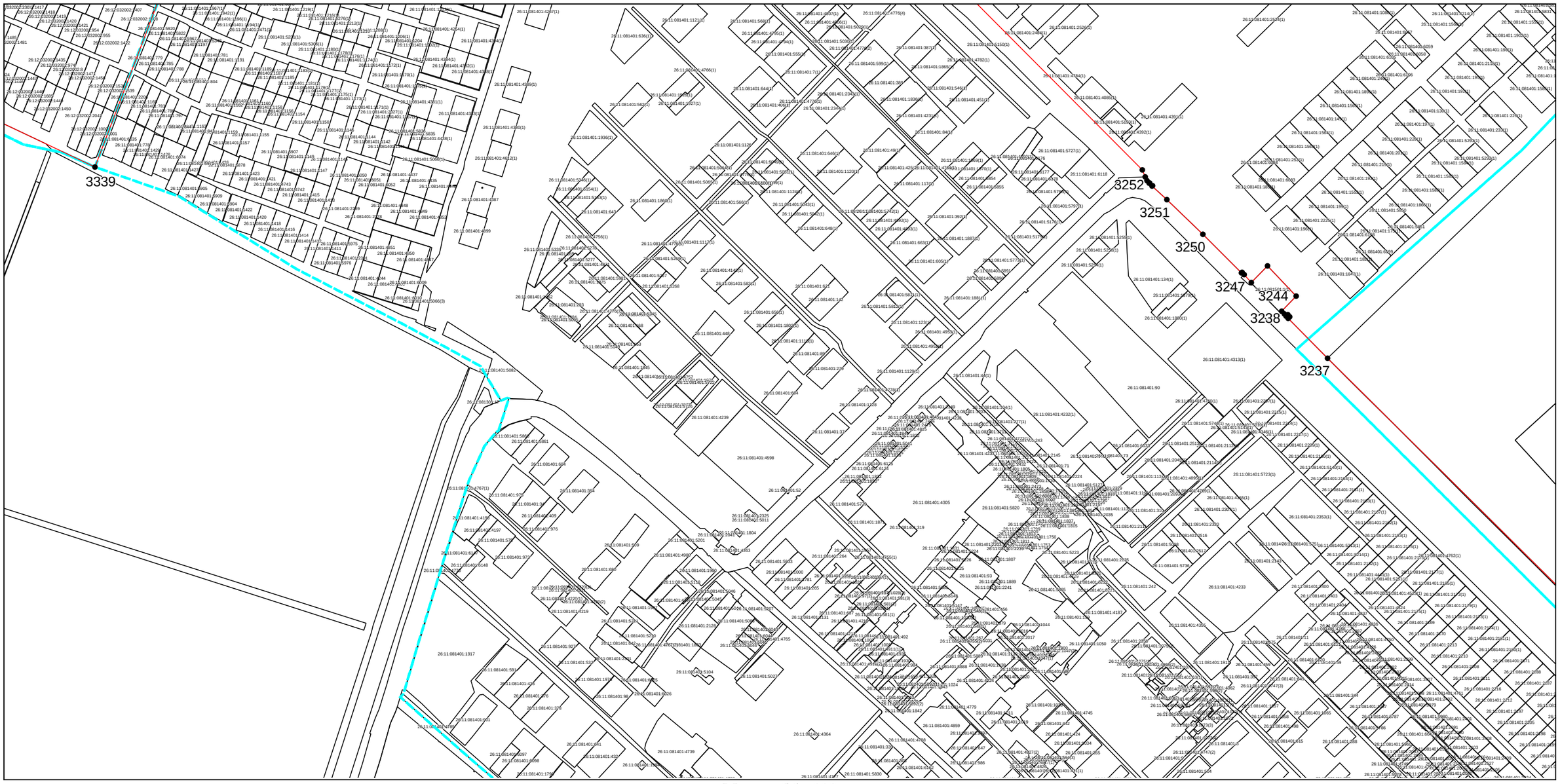

Масштаб 1:5000

Используемые условные знаки и обозначения: приведены на отдельной странице в конце раздела.

Подпись _____ Дата *«___»* _____ _____ *г.*

Место для оттиска печати (при наличии) лица, составившего описание местоположения границ объекта

ГРАФИЧЕСКОЕ ОПИСАНИЕ

местоположения границ населенных пунктов, территориальных зон, особо охраняемых природных территорий, зон с особыми условиями использования территории

Ставропольский край, г.о. город Ставрополь, г. Ставрополь

(наименование объекта, местоположение границ которого описано)

План границ объекта

Выносной лист №96

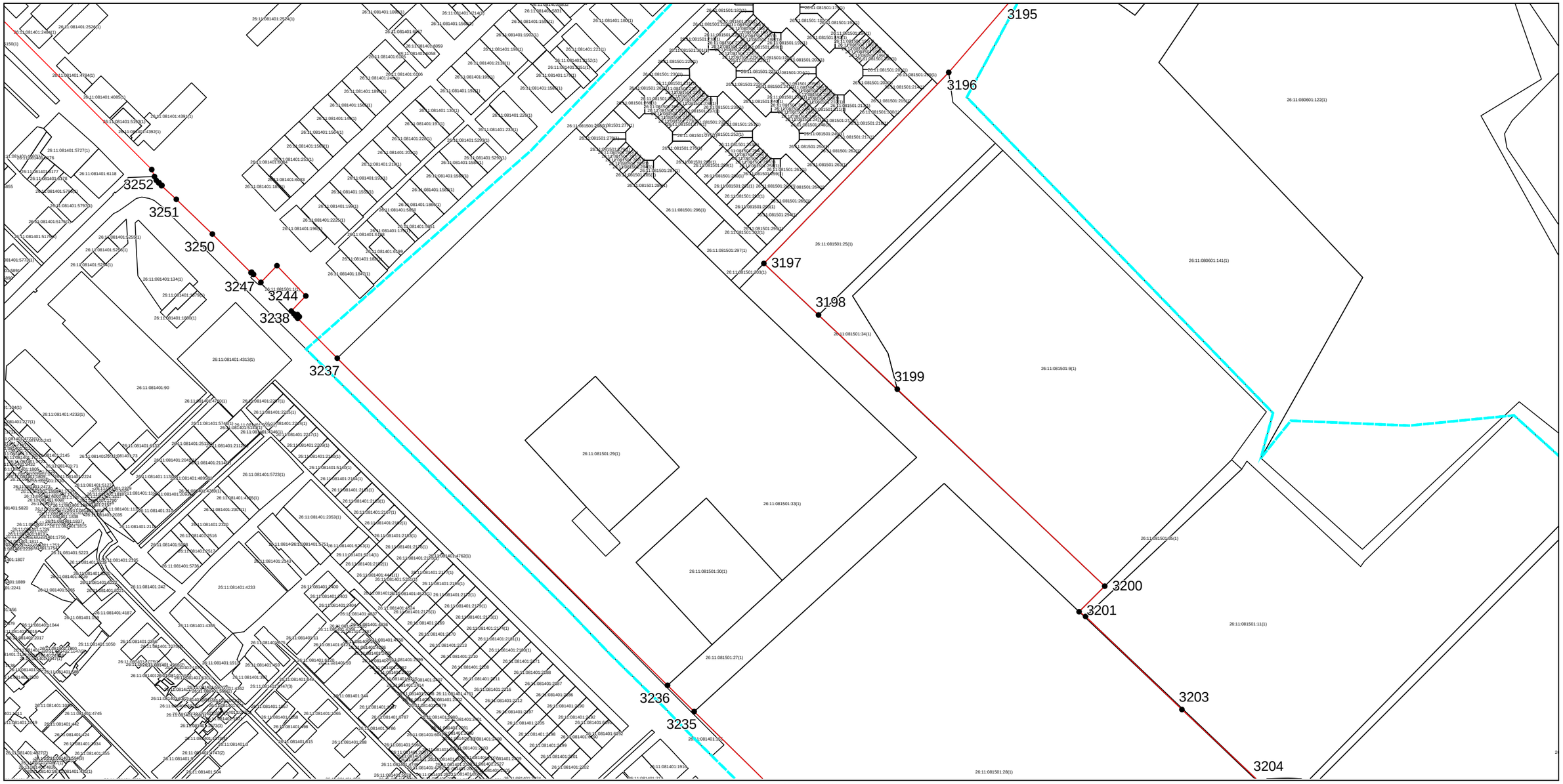

Масштаб 1:5000

Используемые условные знаки и обозначения: приведены на отдельной странице в конце раздела.

Подпись _____ Дата *«___»* _____ _____ *г.*

Место для оттиска печати (при наличии) лица, составившего описание местоположения границ объекта

ГРАФИЧЕСКОЕ ОПИСАНИЕ

местоположения границ населенных пунктов, территориальных зон, особо охраняемых природных территорий, зон с особыми условиями использования территории

Ставропольский край, г.о. город Ставрополь, г. Ставрополь

(наименование объекта, местоположение границ которого описано)

План границ объекта

Выносной лист №97

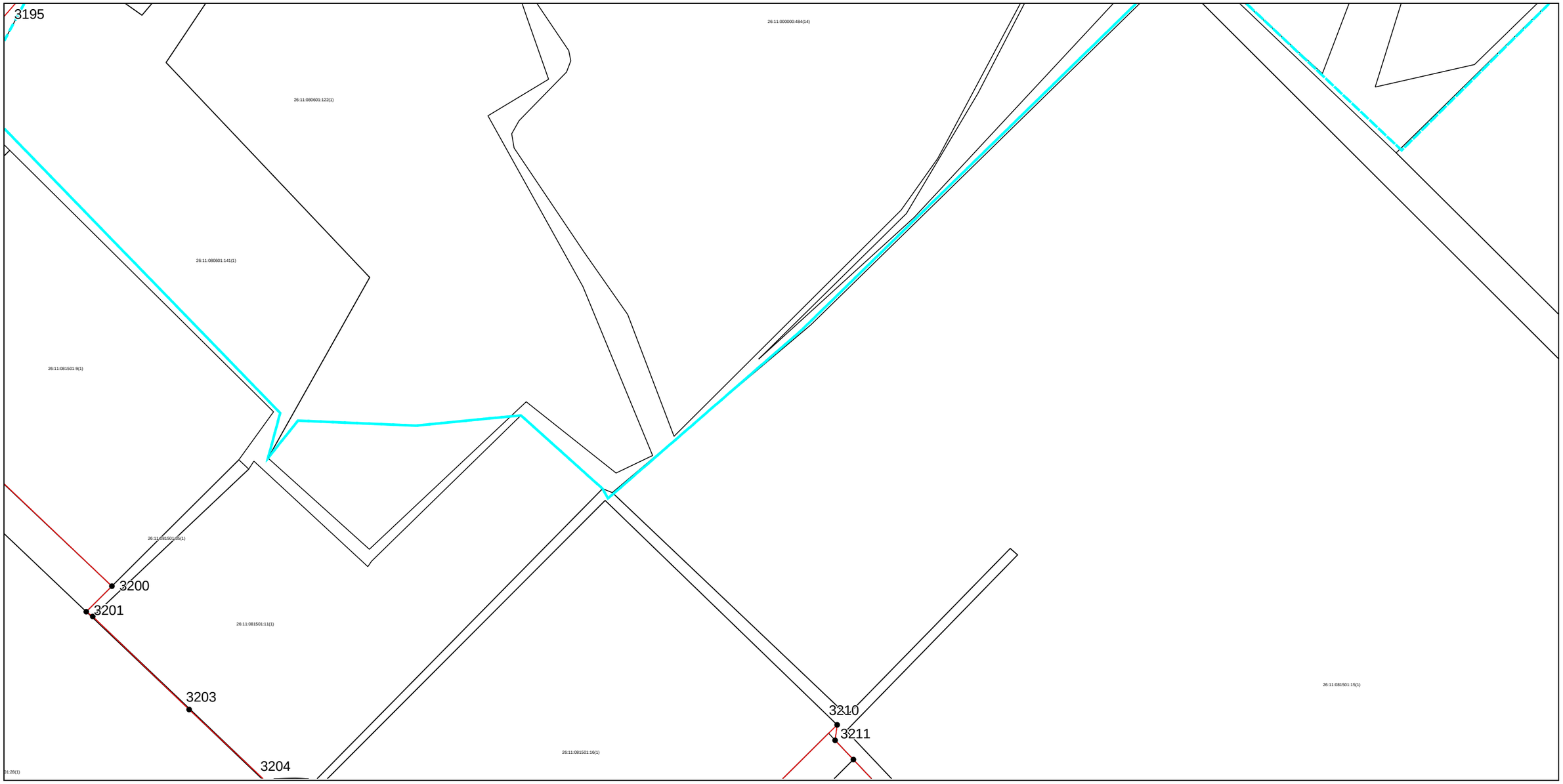

Масштаб 1:5000

Используемые условные знаки и обозначения: приведены на отдельной странице в конце раздела.

Подпись _____ Дата *«___»* _____ _____ *г.*

Место для оттиска печати (при наличии) лица, составившего описание местоположения границ объекта

ГРАФИЧЕСКОЕ ОПИСАНИЕ

местоположения границ населенных пунктов, территориальных зон, особо охраняемых природных территорий, зон с особыми условиями использования территории

Ставропольский край, г.о. город Ставрополь, г. Ставрополь

(наименование объекта, местоположение границ которого описано)

План границ объекта

Выносной лист №98

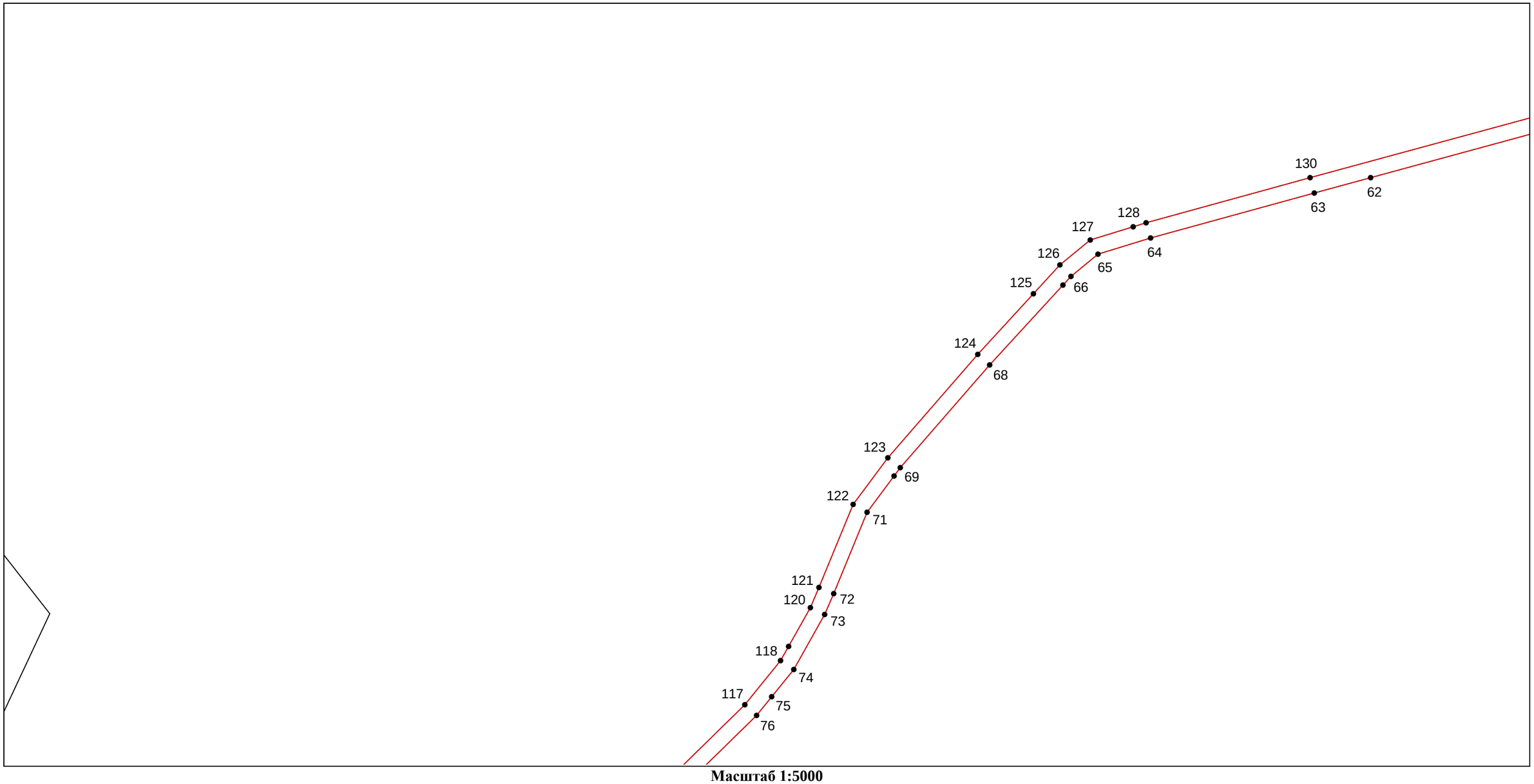

Масштаб 1:5000

Используемые условные знаки и обозначения: приведены на отдельной странице в конце раздела.

Подпись _____ Дата *«___»* _____ _____ *г.*

Место для оттиска печати (при наличии) лица, составившего описание местоположения границ объекта

ГРАФИЧЕСКОЕ ОПИСАНИЕ

местоположения границ населенных пунктов, территориальных зон, особо охраняемых природных территорий, зон с особыми условиями использования территории

Ставропольский край, г.о. город Ставрополь, г. Ставрополь

(наименование объекта, местоположение границ которого описано)

План границ объекта

Выносной лист №99

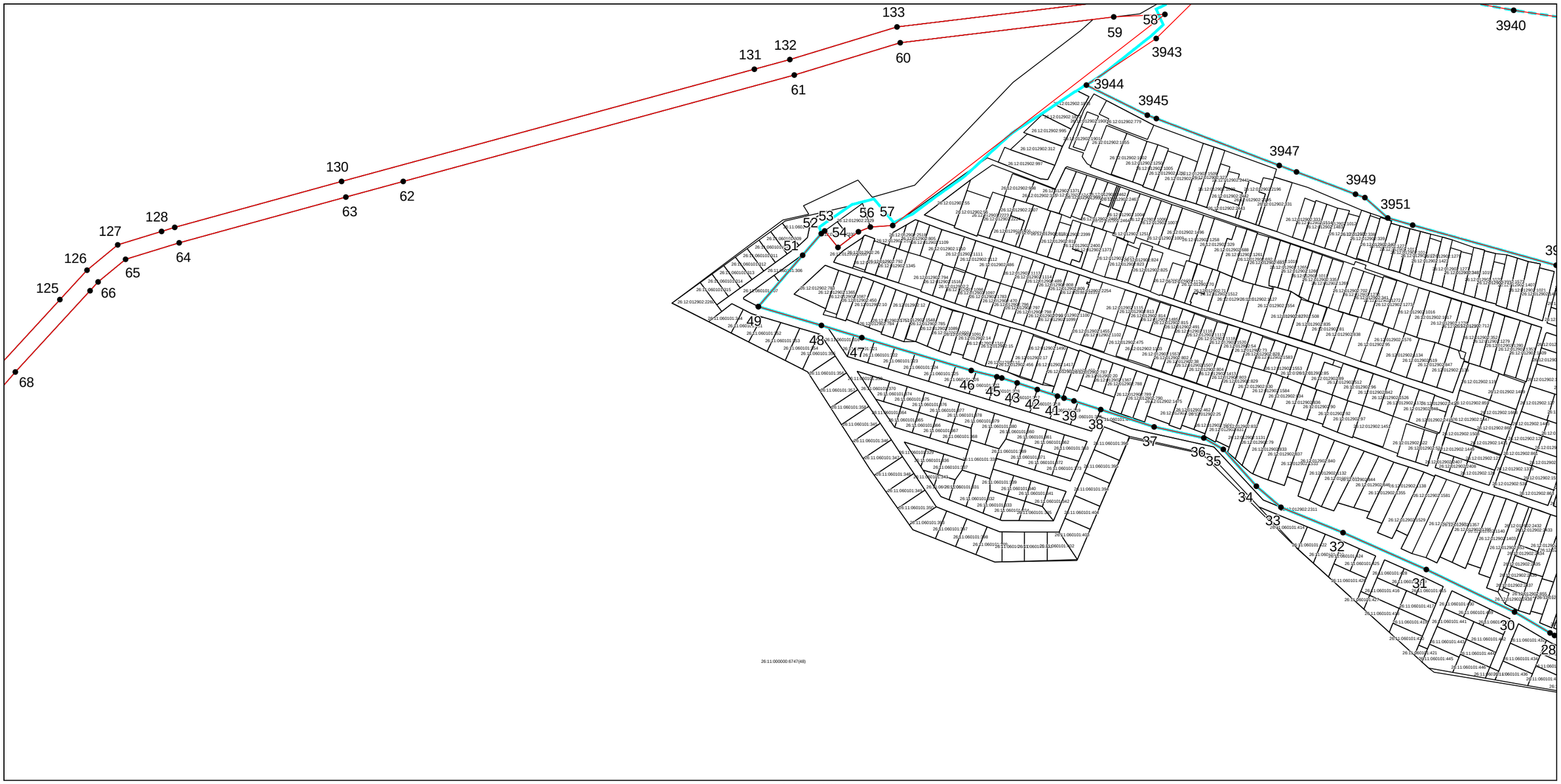

Масштаб 1:5000

Используемые условные знаки и обозначения: приведены на отдельной странице в конце раздела.

Подпись _____ Дата *«___»* _____ _____ *г.*

Место для оттиска печати (при наличии) лица, составившего описание местоположения границ объекта

ГРАФИЧЕСКОЕ ОПИСАНИЕ

местоположения границ населенных пунктов, территориальных зон, особо охраняемых природных территорий, зон с особыми условиями использования территории

Ставропольский край, г.о. город Ставрополь, г. Ставрополь

(наименование объекта, местоположение границ которого описано)

План границ объекта

Выносной лист №100

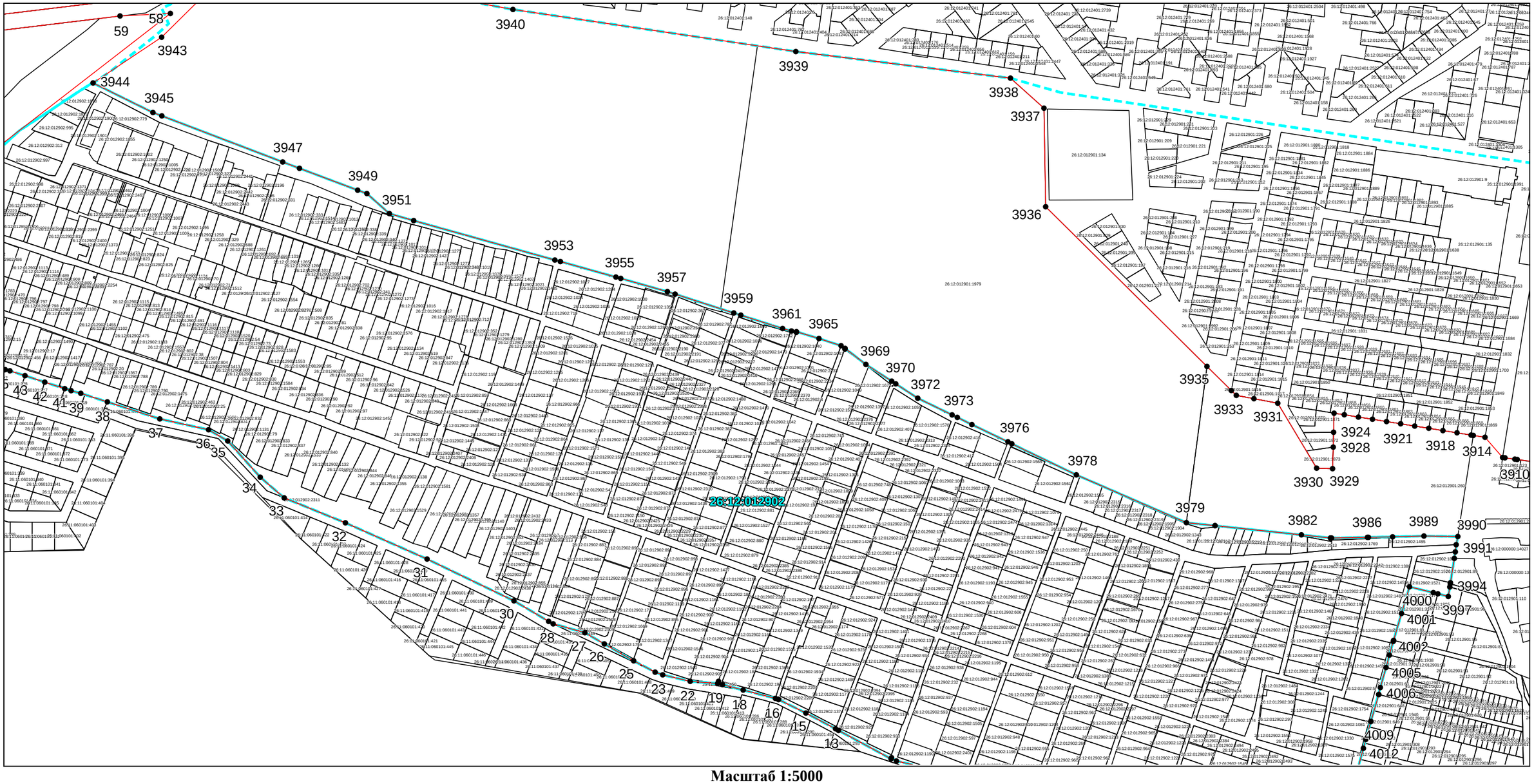

Масштаб 1:5000

Используемые условные знаки и обозначения: приведены на отдельной странице в конце раздела.

Подпись _____ Дата *«___»* _____ _____ *г.*

Место для оттиска печати (при наличии) лица, составившего описание местоположения границ объекта

ГРАФИЧЕСКОЕ ОПИСАНИЕ

местоположения границ населенных пунктов, территориальных зон, особо охраняемых природных территорий, зон с особыми условиями использования территории

Ставропольский край, г.о. город Ставрополь, г. Ставрополь

(наименование объекта, местоположение границ которого описано)

План границ объекта

Выносной лист №101

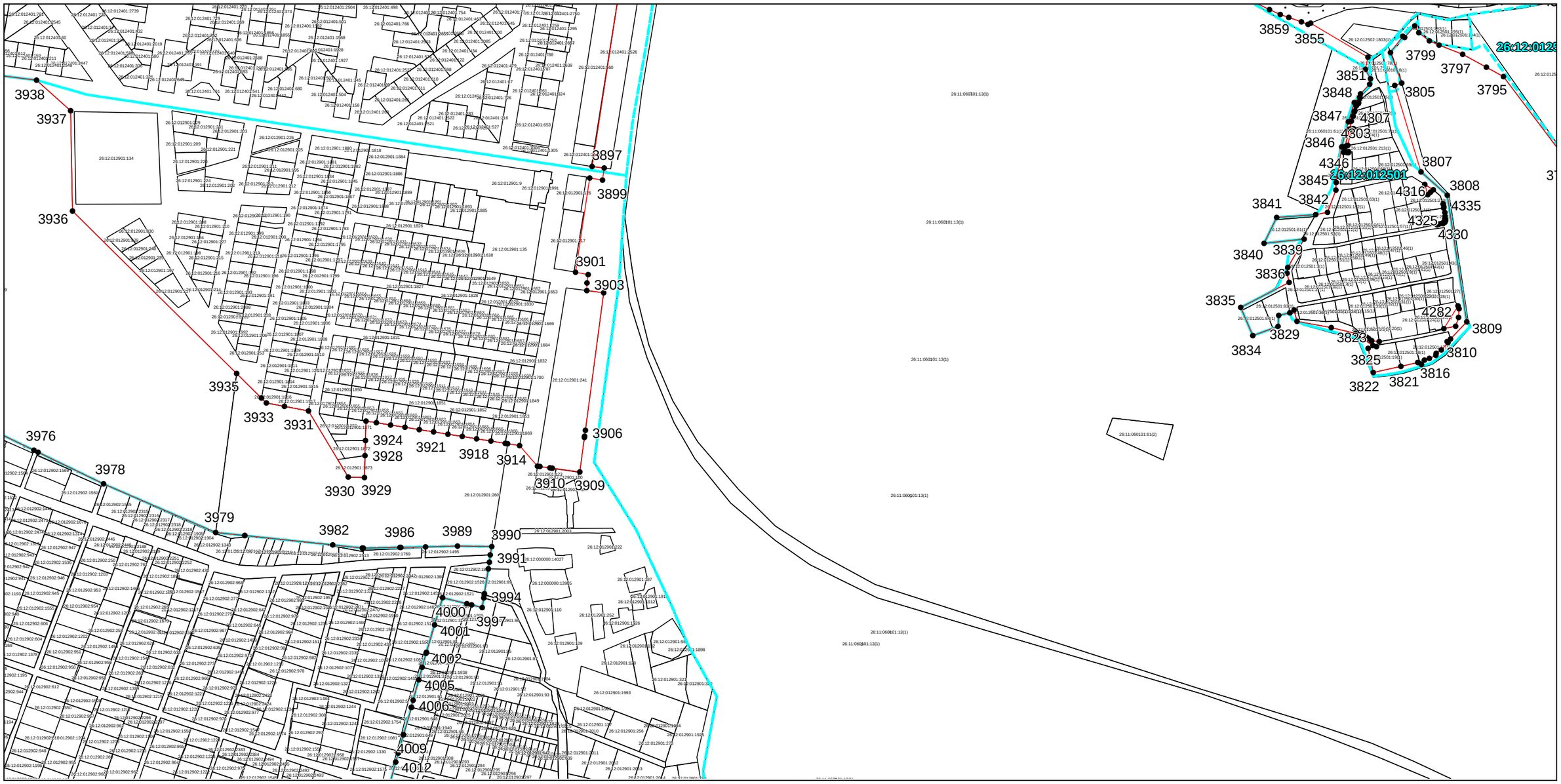

Масштаб 1:5000

Используемые условные знаки и обозначения: приведены на отдельной странице в конце раздела.

Подпись _____ Дата *«___» _____ _____ г.*

Место для оттиска печати (при наличии) лица, составившего описание местоположения границ объекта

ГРАФИЧЕСКОЕ ОПИСАНИЕ

местоположения границ населенных пунктов, территориальных зон, особо охраняемых природных территорий, зон с особыми условиями использования территории

Ставропольский край, г.о. город Ставрополь, г. Ставрополь

(наименование объекта, местоположение границ которого описано)

План границ объекта

Выносной лист №102

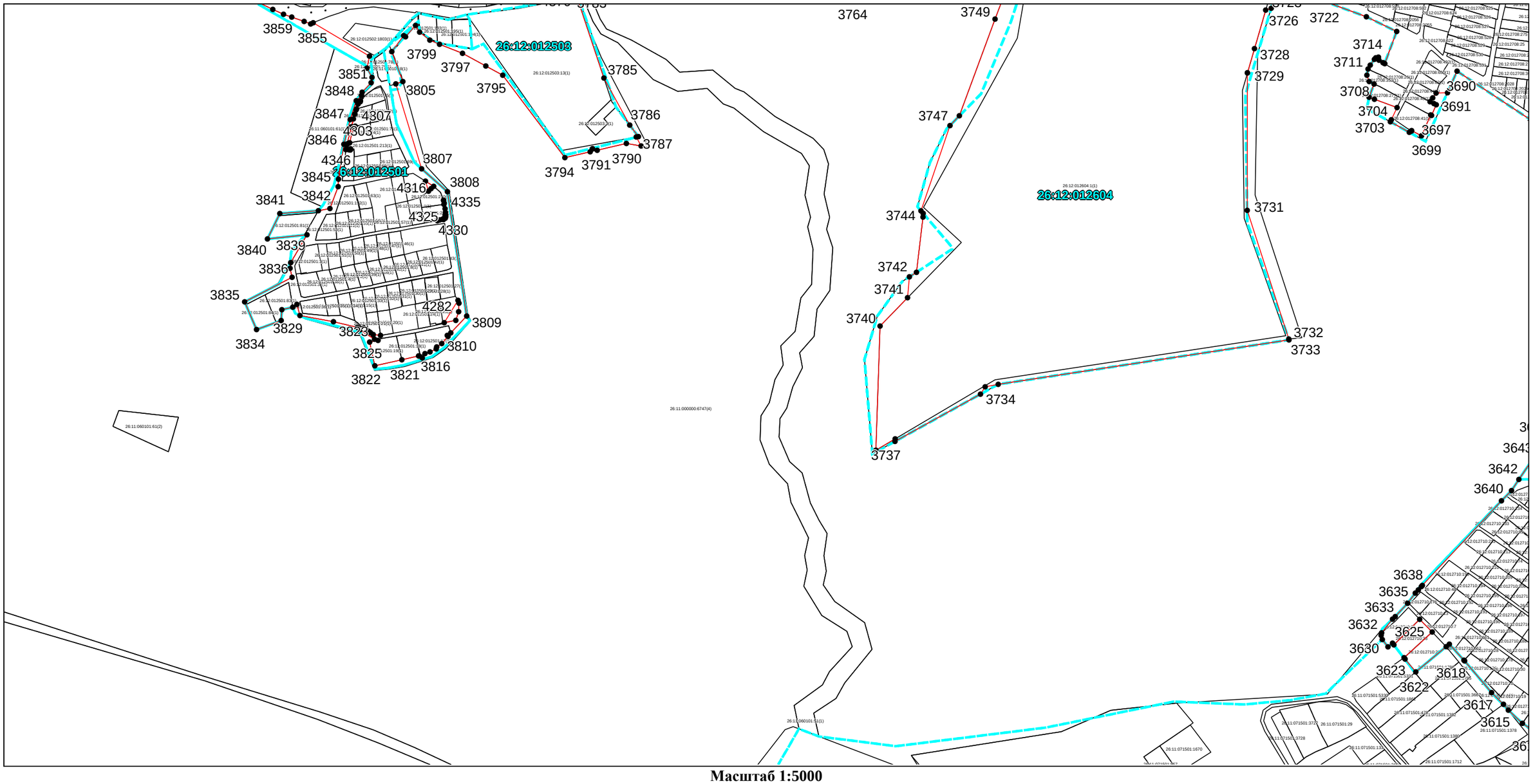

Масштаб 1:5000

Используемые условные знаки и обозначения: приведены на отдельной странице в конце раздела.

Подпись _____ Дата *«___»* _____ _____ *г.*

Место для оттиска печати (при наличии) лица, составившего описание местоположения границ объекта

ГРАФИЧЕСКОЕ ОПИСАНИЕ

местоположения границ населенных пунктов, территориальных зон, особо охраняемых природных территорий, зон с особыми условиями использования территории

Ставропольский край, г.о. город Ставрополь, г. Ставрополь

(наименование объекта, местоположение границ которого описано)

План границ объекта

Выносной лист №103



Масштаб 1:5000

Используемые условные знаки и обозначения: приведены на отдельной странице в конце раздела.

Подпись _____ Дата *«___»* _____ _____ *г.*

Место для оттиска печати (при наличии) лица, составившего описание местоположения границ объекта

ГРАФИЧЕСКОЕ ОПИСАНИЕ

местоположения границ населенных пунктов, территориальных зон, особо охраняемых природных территорий, зон с особыми условиями использования территории

Ставропольский край, г.о. город Ставрополь, г. Ставрополь

(наименование объекта, местоположение границ которого описано)

План границ объекта

Выносной лист №104

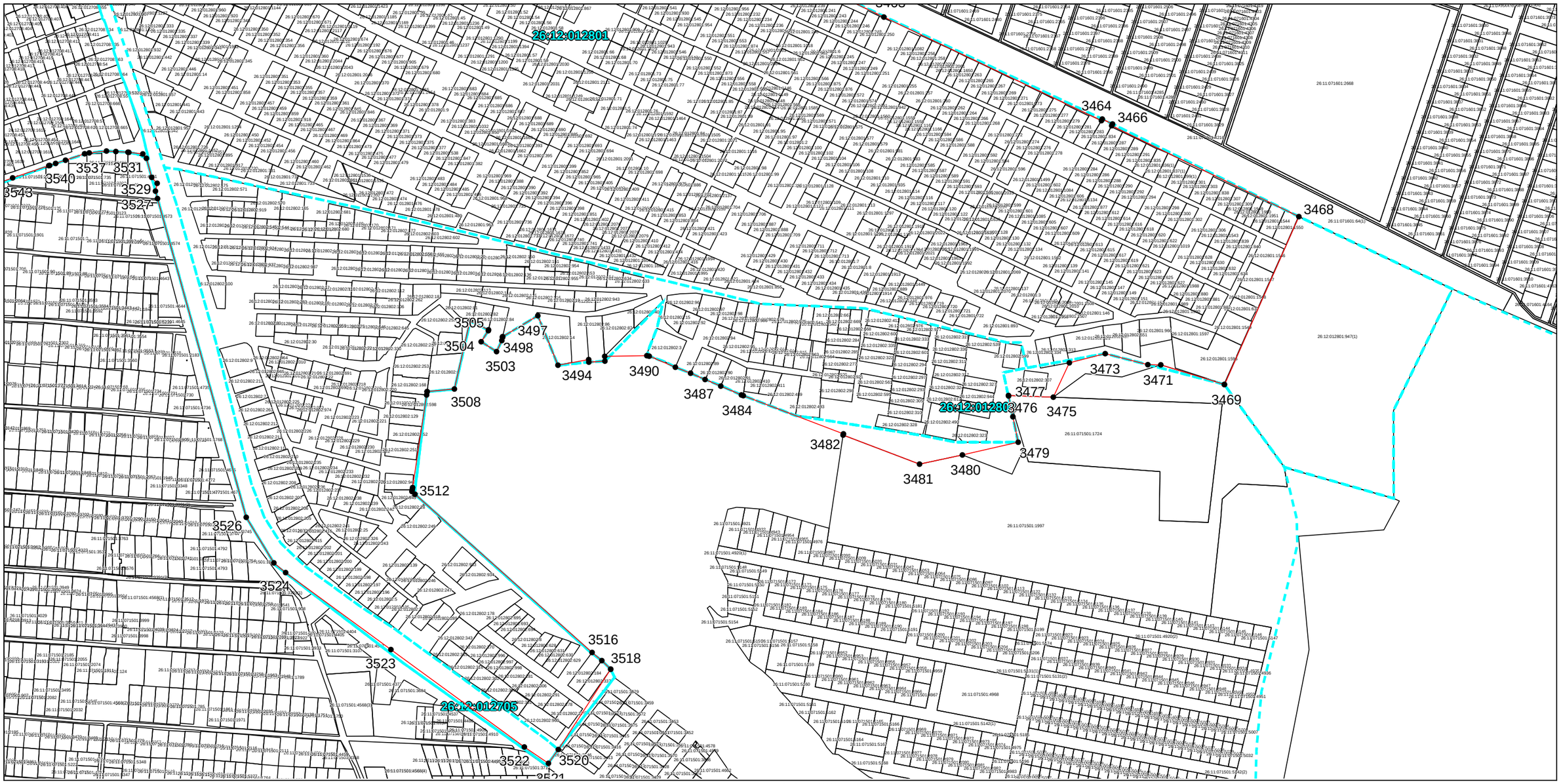

Масштаб 1:5000

Используемые условные знаки и обозначения: приведены на отдельной странице в конце раздела.

Подпись _____ Дата «___» _____ _____ г.

Место для оттиска печати (при наличии) лица, составившего описание местоположения границ объекта

ГРАФИЧЕСКОЕ ОПИСАНИЕ

местоположения границ населенных пунктов, территориальных зон, особо охраняемых природных территорий, зон с особыми условиями использования территории

Ставропольский край, г.о. город Ставрополь, г. Ставрополь

(наименование объекта, местоположение границ которого описано)

План границ объекта

Выносной лист №105

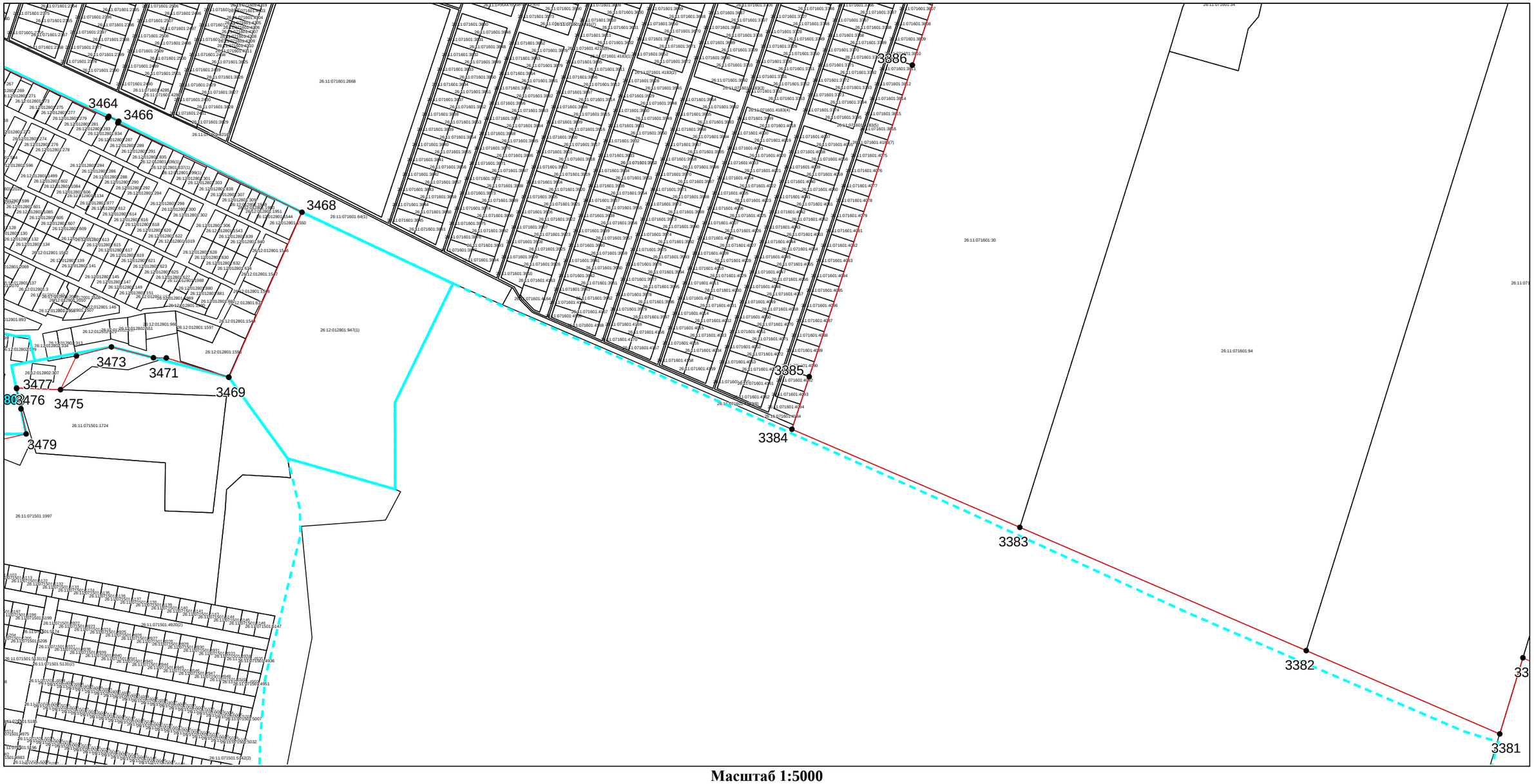

Масштаб 1:5000

Используемые условные знаки и обозначения: приведены на отдельной странице в конце раздела.

Подпись _____ Дата *«___»* _____ _____ *г.*

Место для оттиска печати (при наличии) лица, составившего описание местоположения границ объекта

ГРАФИЧЕСКОЕ ОПИСАНИЕ

местоположения границ населенных пунктов, территориальных зон, особо охраняемых природных территорий, зон с особыми условиями использования территории

Ставропольский край, г.о. город Ставрополь, г. Ставрополь

(наименование объекта, местоположение границ которого описано)

План границ объекта

Выносной лист №106

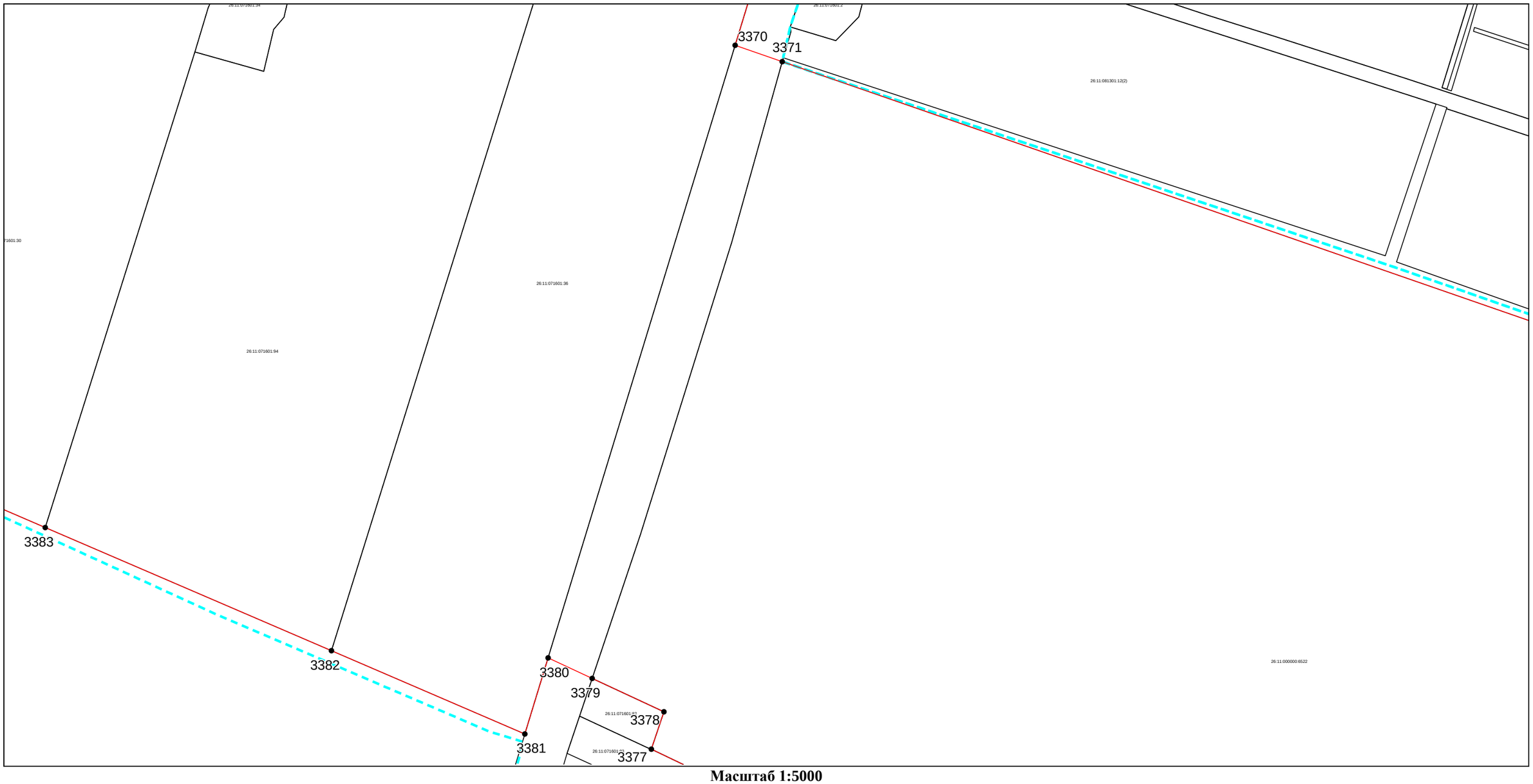

Масштаб 1:5000

Используемые условные знаки и обозначения: приведены на отдельной странице в конце раздела.

Подпись _____ Дата *«___»* _____ _____ *г.*

Место для оттиска печати (при наличии) лица, составившего описание местоположения границ объекта

ГРАФИЧЕСКОЕ ОПИСАНИЕ

местоположения границ населенных пунктов, территориальных зон, особо охраняемых природных территорий, зон с особыми условиями использования территории

Ставропольский край, г.о. город Ставрополь, г. Ставрополь

(наименование объекта, местоположение границ которого описано)

План границ объекта

Выносной лист №107

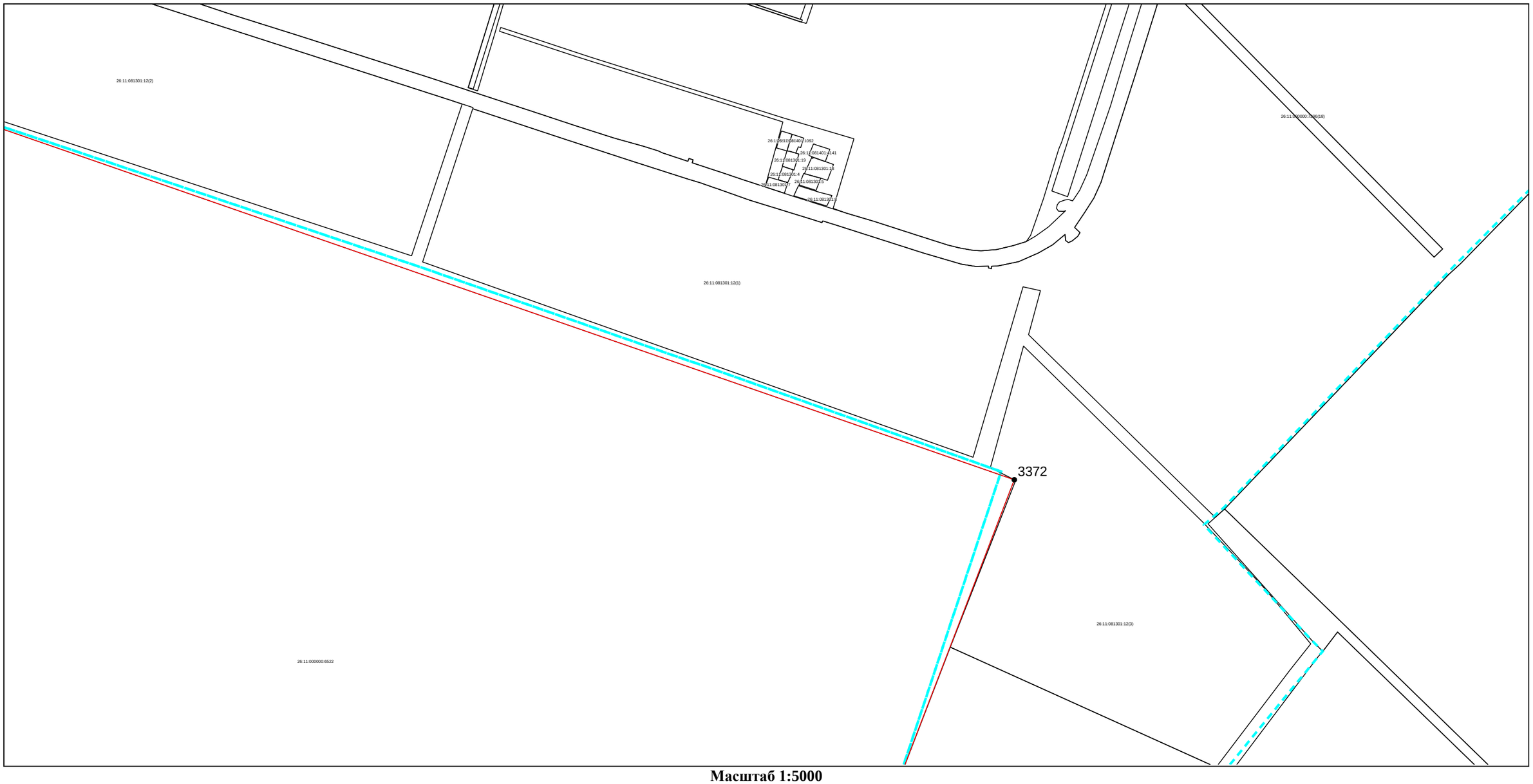

Масштаб 1:5000

Используемые условные знаки и обозначения: приведены на отдельной странице в конце раздела.

Подпись _____ Дата *«___»* _____ _____ *г.*

Место для оттиска печати (при наличии) лица, составившего описание местоположения границ объекта

ГРАФИЧЕСКОЕ ОПИСАНИЕ

местоположения границ населенных пунктов, территориальных зон, особо охраняемых природных территорий, зон с особыми условиями использования территории

Ставропольский край, г.о. город Ставрополь, г. Ставрополь

(наименование объекта, местоположение границ которого описано)

План границ объекта

Выносной лист №108

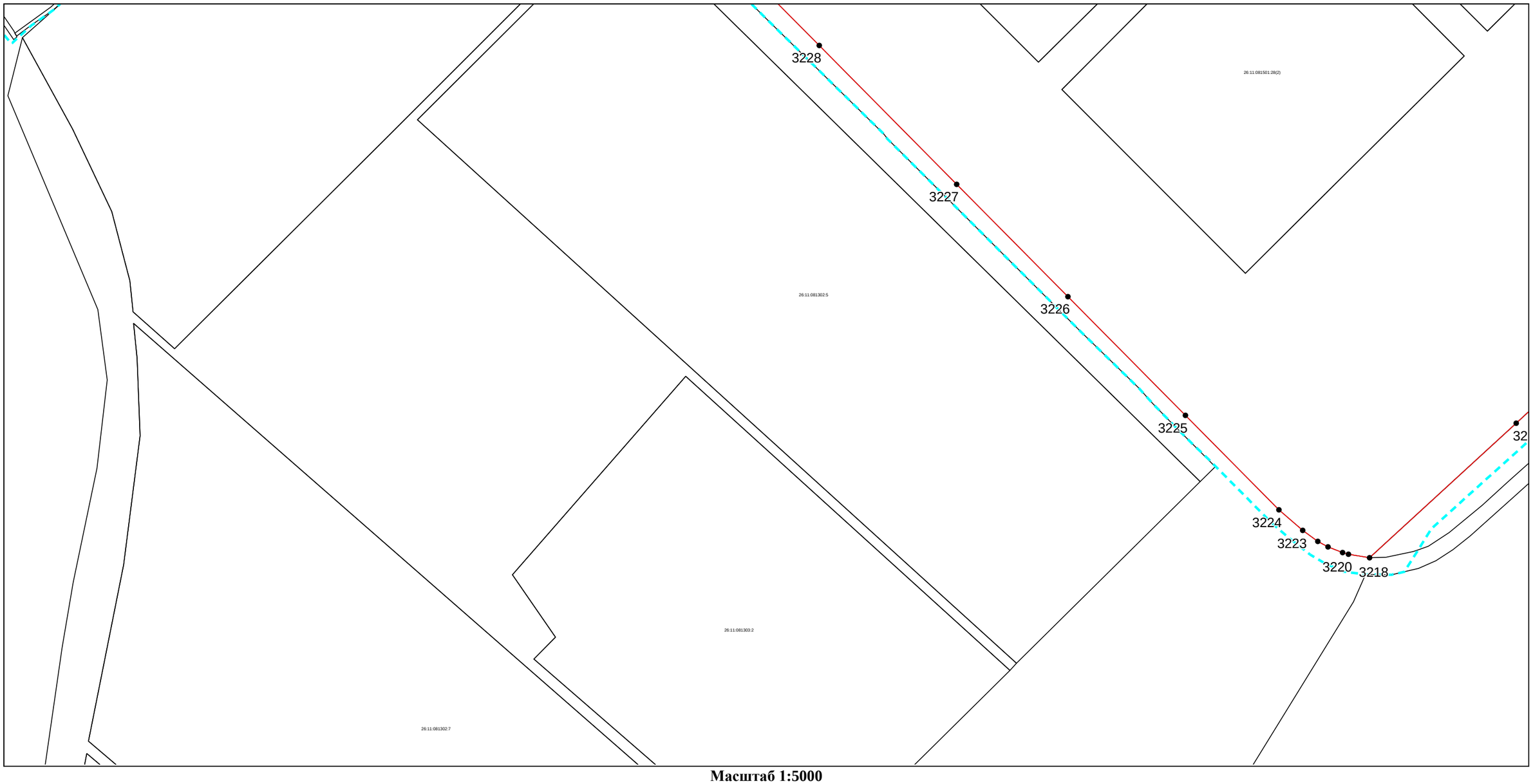

Масштаб 1:5000

Используемые условные знаки и обозначения: приведены на отдельной странице в конце раздела.

Подпись _____ Дата *«___»* _____ _____ *г.*

Место для оттиска печати (при наличии) лица, составившего описание местоположения границ объекта

ГРАФИЧЕСКОЕ ОПИСАНИЕ

местоположения границ населенных пунктов, территориальных зон, особо охраняемых природных территорий, зон с особыми условиями использования территории

Ставропольский край, г.о. город Ставрополь, г. Ставрополь

(наименование объекта, местоположение границ которого описано)

План границ объекта

Выносной лист №109

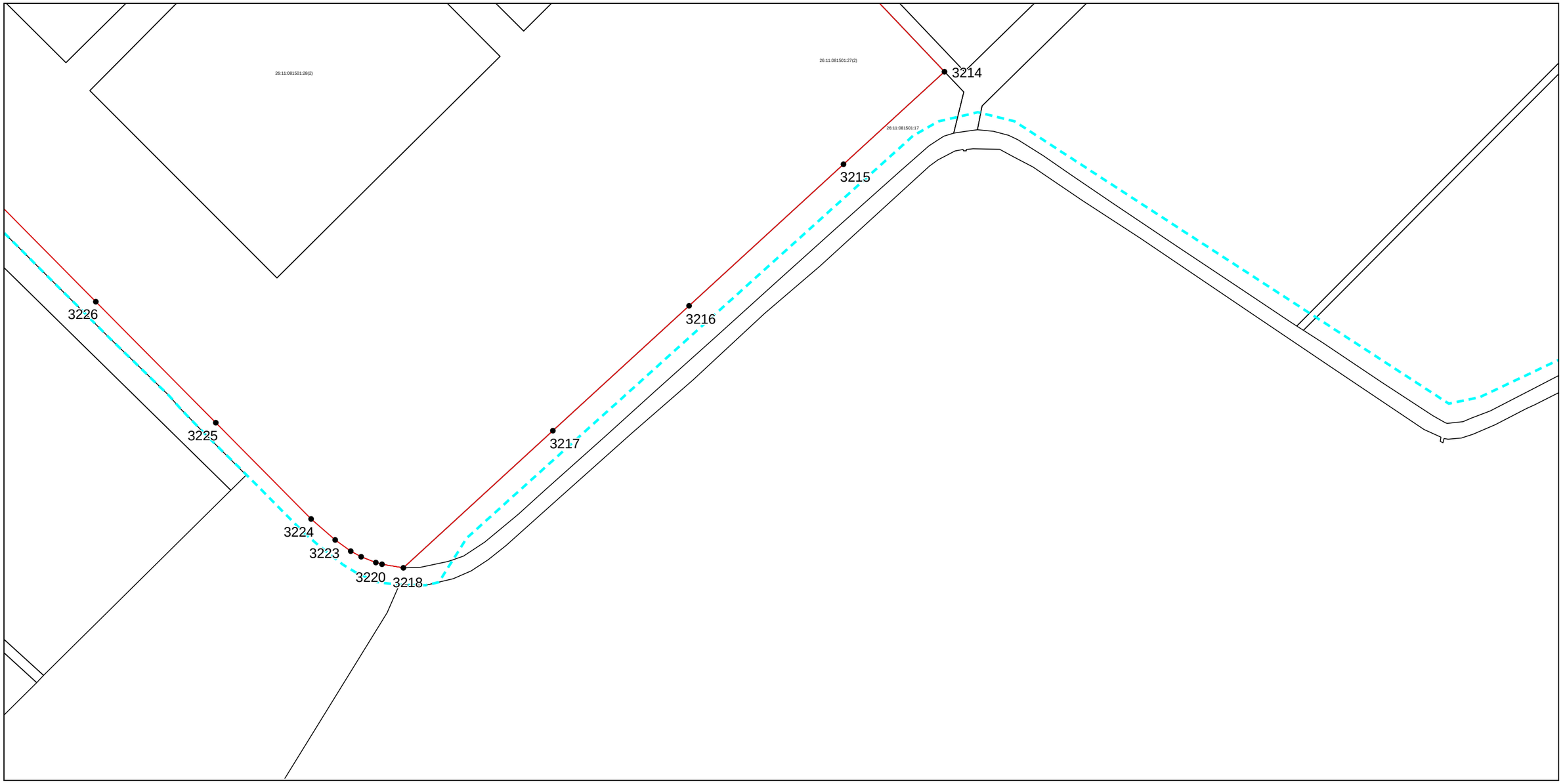

Масштаб 1:5000

Используемые условные знаки и обозначения: приведены на отдельной странице в конце раздела.

Подпись _____ Дата *«___»* _____ _____ *г.*

Место для оттиска печати (при наличии) лица, составившего описание местоположения границ объекта

ГРАФИЧЕСКОЕ ОПИСАНИЕ

местоположения границ населенных пунктов, территориальных зон, особо охраняемых природных территорий, зон с особыми условиями использования территории

Ставропольский край, г.о. город Ставрополь, г. Ставрополь

(наименование объекта, местоположение границ которого описано)

План границ объекта

Выносной лист №110

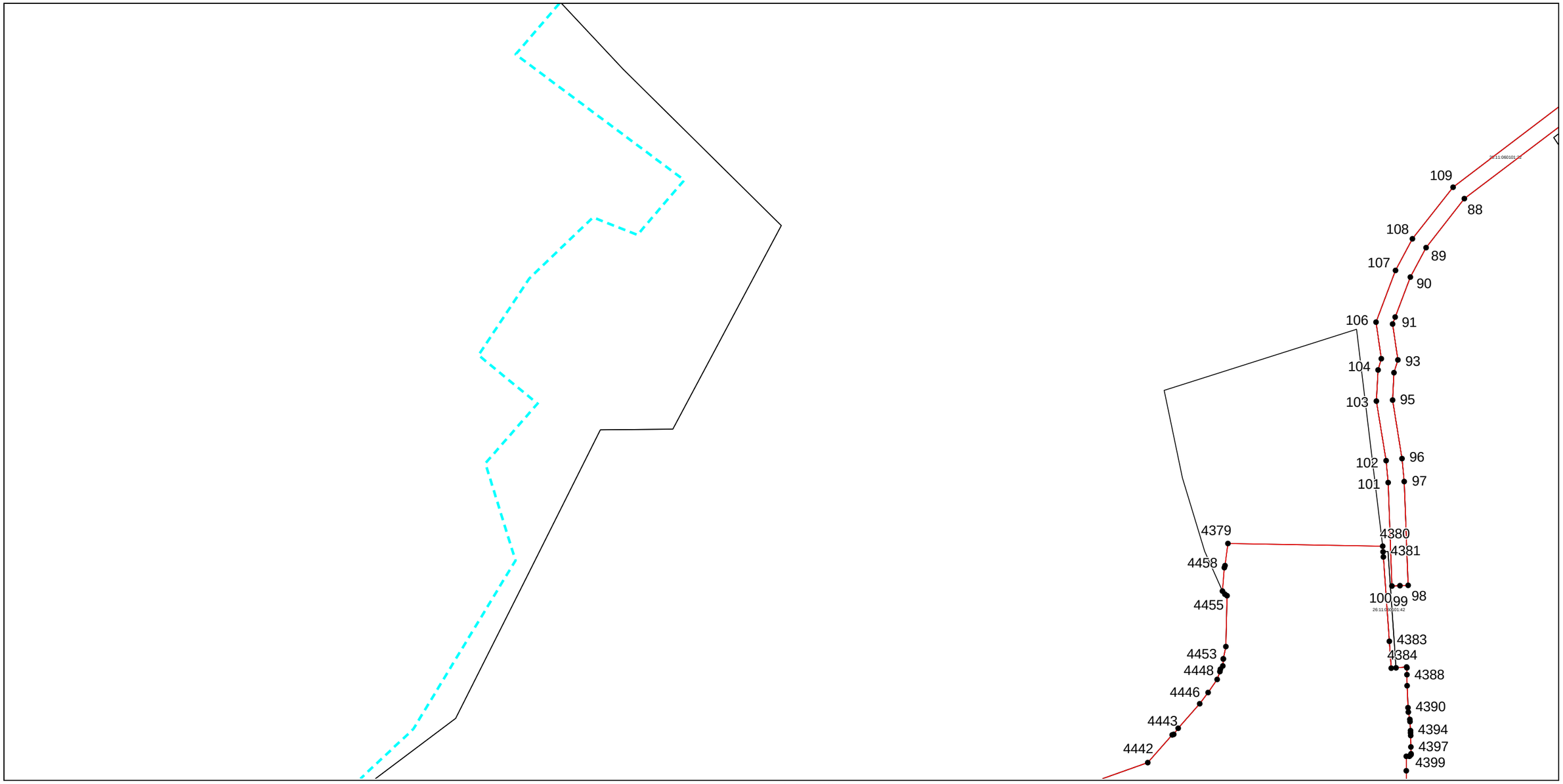

Масштаб 1:5000

Используемые условные знаки и обозначения: приведены на отдельной странице в конце раздела.

Подпись _____ Дата *«___»* _____ _____ *г.*

Место для оттиска печати (при наличии) лица, составившего описание местоположения границ объекта

ГРАФИЧЕСКОЕ ОПИСАНИЕ

местоположения границ населенных пунктов, территориальных зон, особо охраняемых природных территорий, зон с особыми условиями использования территории

Ставропольский край, г.о. город Ставрополь, г. Ставрополь

(наименование объекта, местоположение границ которого описано)

План границ объекта

Выносной лист №111

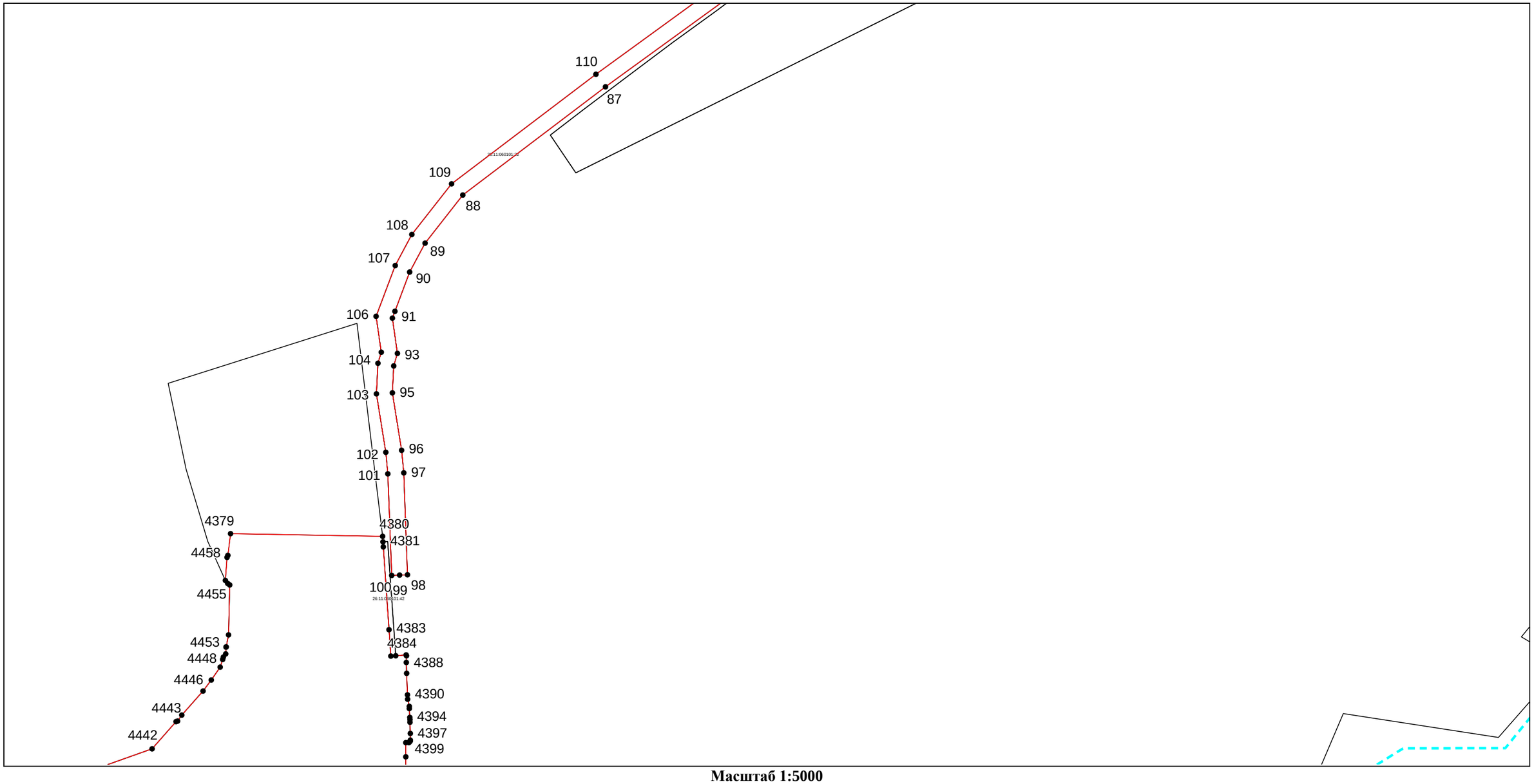

Масштаб 1:5000

Используемые условные знаки и обозначения: приведены на отдельной странице в конце раздела.

Подпись _____ Дата *«___»* _____ _____ *г.*

Место для оттиска печати (при наличии) лица, составившего описание местоположения границ объекта

ГРАФИЧЕСКОЕ ОПИСАНИЕ

местоположения границ населенных пунктов, территориальных зон, особо охраняемых природных территорий, зон с особыми условиями использования территории

Ставропольский край, г.о. город Ставрополь, г. Ставрополь

(наименование объекта, местоположение границ которого описано)

План границ объекта

Выносной лист №112

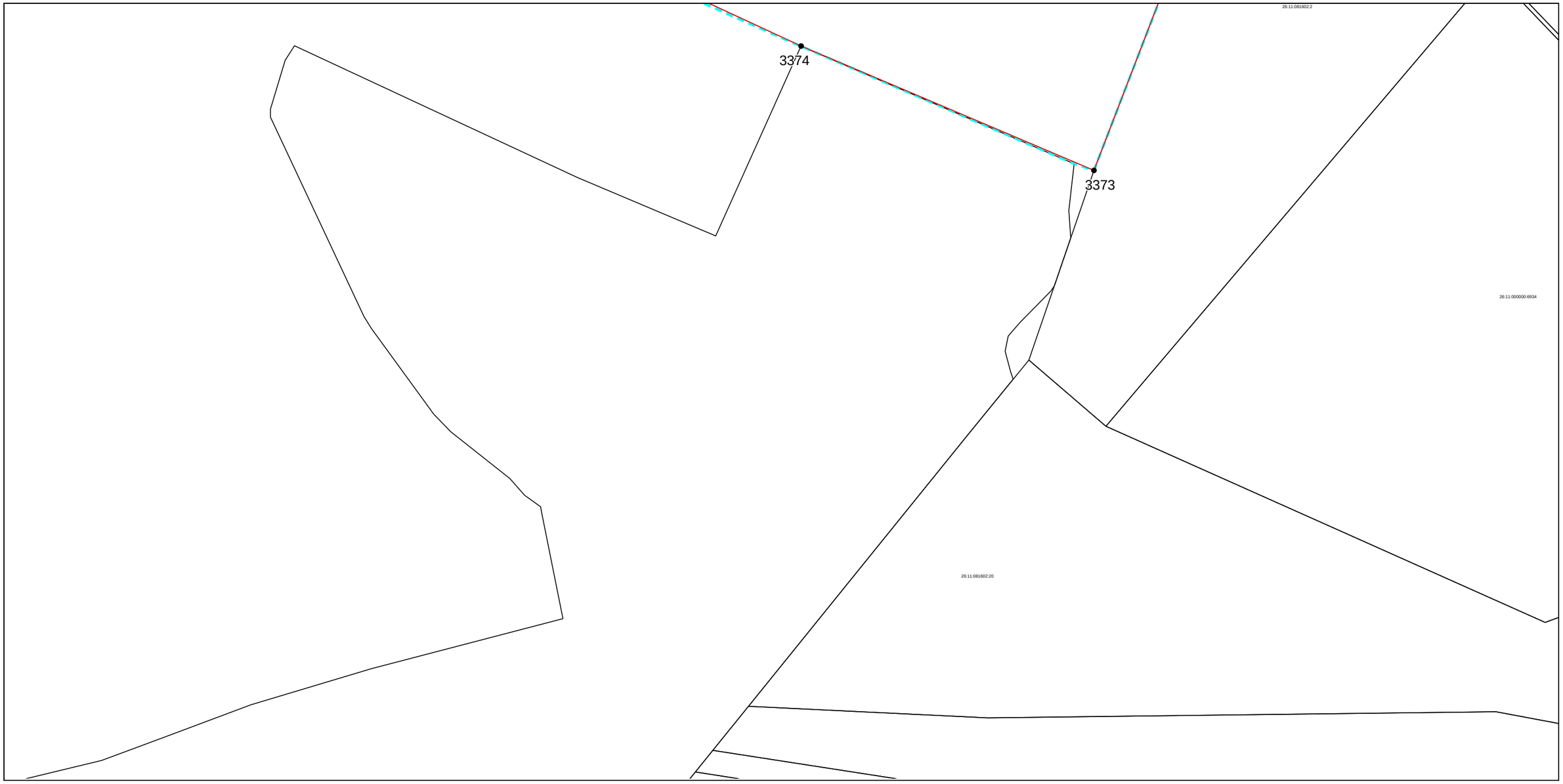

Масштаб 1:5000

Используемые условные знаки и обозначения: приведены на отдельной странице в конце раздела.

Подпись _____ Дата *«___»* _____ _____ *г.*

Место для оттиска печати (при наличии) лица, составившего описание местоположения границ объекта

ГРАФИЧЕСКОЕ ОПИСАНИЕ

местоположения границ населенных пунктов, территориальных зон, особо охраняемых природных территорий, зон с особыми условиями использования территории

Ставропольский край, г.о. город Ставрополь, г. Ставрополь

(наименование объекта, местоположение границ которого описано)

План границ объекта

Выносной лист №113

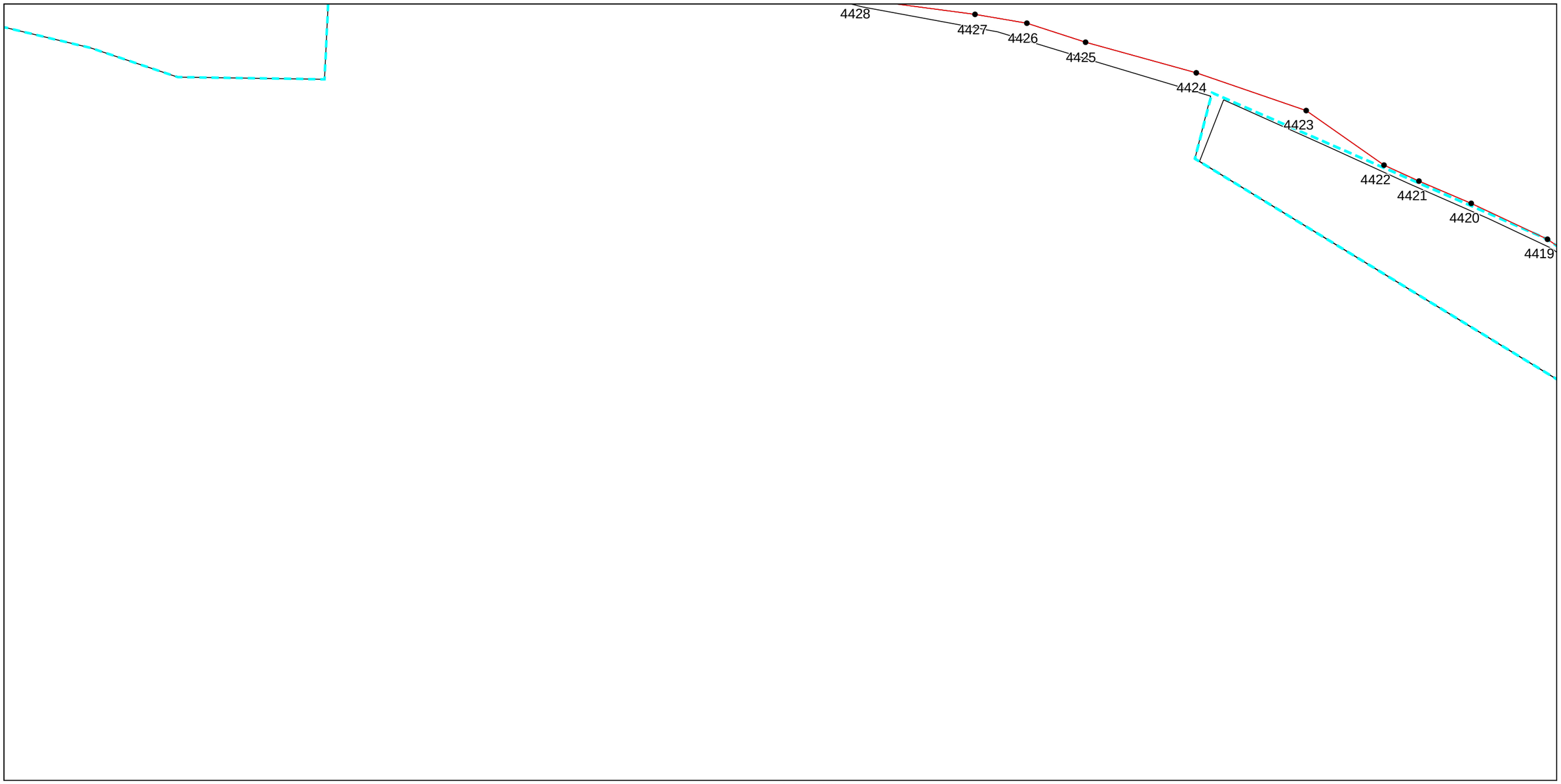

Масштаб 1:5000

Используемые условные знаки и обозначения: приведены на отдельной странице в конце раздела.

Подпись _____ Дата *«___»* _____ _____ *г.*

Место для оттиска печати (при наличии) лица, составившего описание местоположения границ объекта

ГРАФИЧЕСКОЕ ОПИСАНИЕ

местоположения границ населенных пунктов, территориальных зон, особо охраняемых природных территорий, зон с особыми условиями использования территории

Ставропольский край, г.о. город Ставрополь, г. Ставрополь

(наименование объекта, местоположение границ которого описано)

План границ объекта

Выносной лист №114

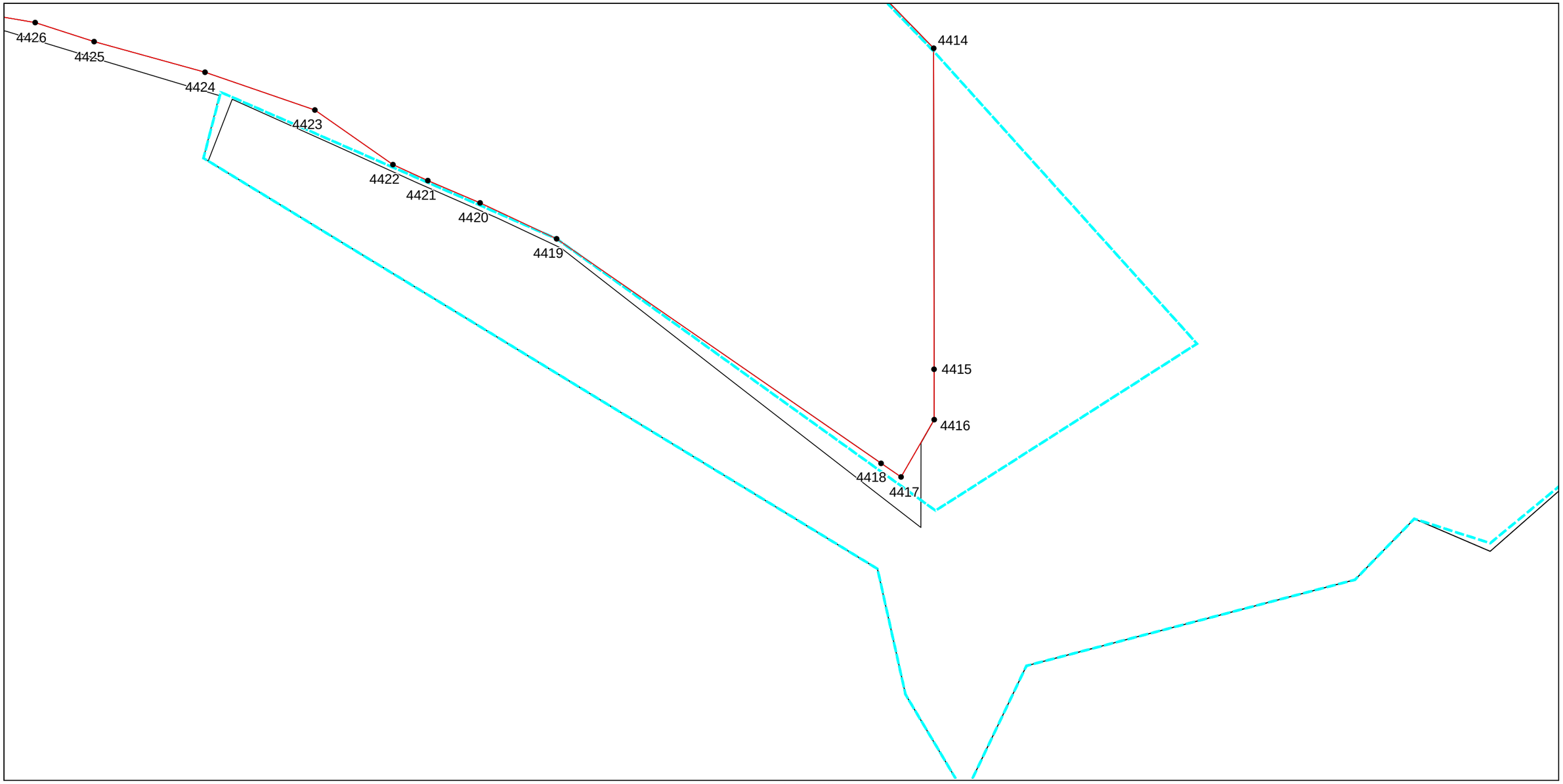

Масштаб 1:5000

Используемые условные знаки и обозначения: приведены на отдельной странице в конце раздела.

Подпись _____ Дата *«___»* _____ _____ *г.*

Место для оттиска печати (при наличии) лица, составившего описание местоположения границ объекта

ГРАФИЧЕСКОЕ ОПИСАНИЕ

местоположения границ населенных пунктов, территориальных зон, особо охраняемых природных территорий, зон с особыми условиями использования территории

Ставропольский край, г.о. город Ставрополь, г. Ставрополь

(наименование объекта, местоположение границ которого описано)

План границ объекта

Используемые условные знаки и обозначения:

– граница объекта,

– установленная граница муниципального образования,

– установленная граница населенного пункта,

– граница земельного участка,

– характерная точка объекта.