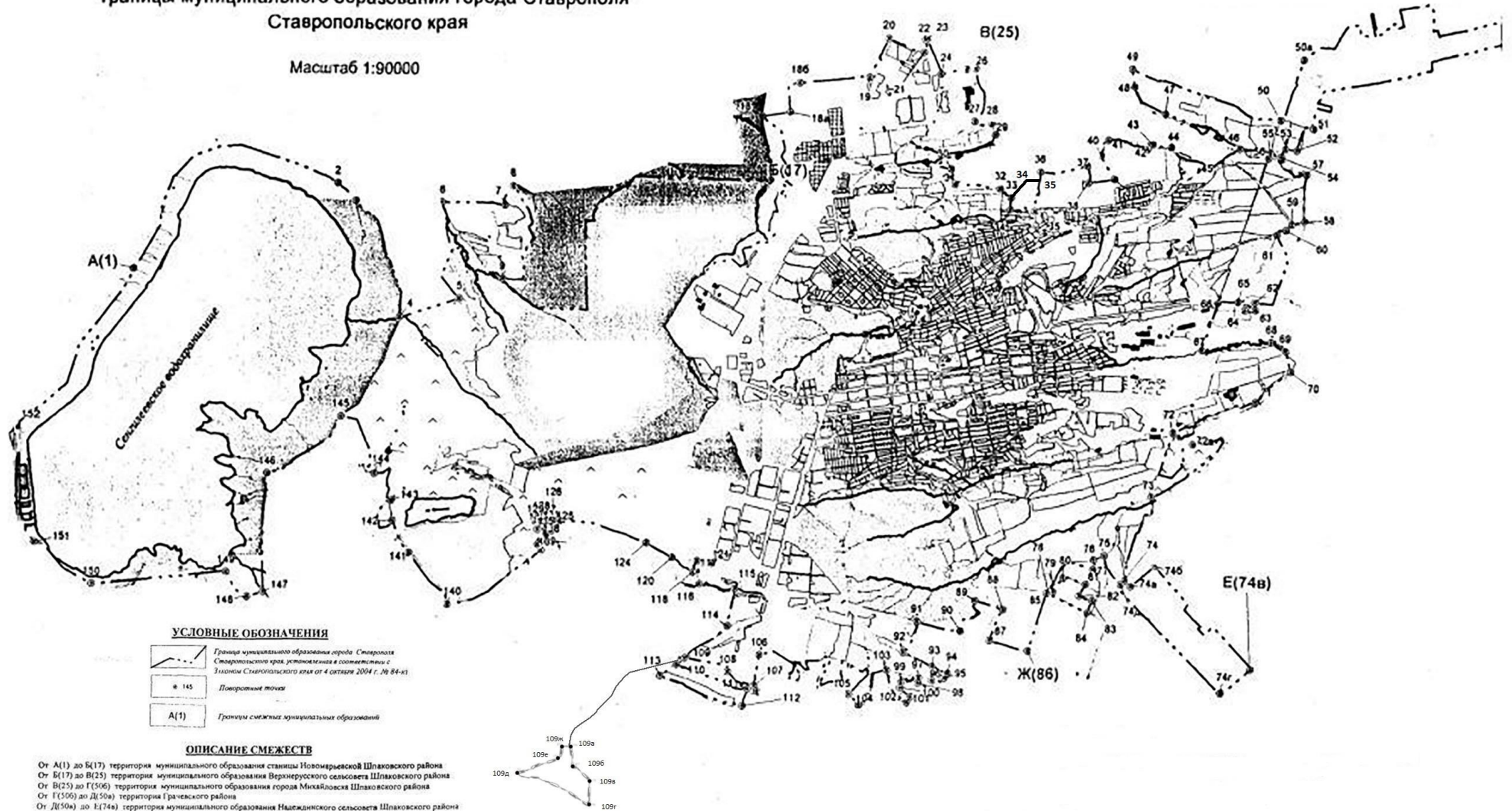





**Схематическая карта
границы муниципального образования города Ставрополя
Ставропольского края**

Масштаб 1:90000

Приложение
к описанию границы муниципального образования города Ставрополя Ставропольского края,
установленному Законом Ставропольского края от 4 октября 2004 г. № 84-кз "Об установлении
границы муниципального образования города Ставрополя Ставропольского края"



УСЛОВНЫЕ ОБОЗНАЧЕНИЯ

-  Граница муниципального образования города Ставрополя Ставропольского края, установленная в соответствии с Законом Ставропольского края от 4 октября 2004 г. № 84-кз
-  Поворотные точки
-  Границы смежных муниципальных образований

ОПИСАНИЕ СМЕЖЕСТВ

- От А(1) до Б(17) территория муниципального образования станции Иловчерьевской Шпаковского района
- От Б(17) до В(25) территории муниципального образования Верхнерусского сельсовета Шпаковского района
- От В(25) до Г(50б) территории муниципального образования города Михайловска Шпаковского района
- От Г(50б) до Д(50а) территории Греческого района
- От Д(50а) до Е(74в) территории муниципального образования Надеждинского сельсовета Шпаковского района
- От Е(74в) до Ж(86) территории муниципального образования Деминского сельсовета Шпаковского района
- От Ж(86) до А(1) территории муниципального образования Татарского сельсовета Шпаковского района